



СОВЕТ ДЕПУТАТОВ ГОРОДА НОВОСИБИРСКА
РЕШЕНИЕ

От 27.05.2026

г. Новосибирск

№ 158

О принятии в первом чтении проекта решения Совета депутатов города Новосибирска «О внесении изменений в решение Совета депутатов города Новосибирска от 24.06.2009 № 1288 «О Правилах землепользования и застройки города Новосибирска»

Рассмотрев проект решения Совета депутатов города Новосибирска «О внесении изменений в решение Совета депутатов города Новосибирска от 24.06.2009 № 1288 «О Правилах землепользования и застройки города Новосибирска» (далее – проект решения), Совет депутатов города Новосибирска РЕШИЛ:

1. Принять в первом чтении проект решения (приложение).
2. Решение вступает в силу со дня его принятия.
3. Контроль за исполнением решения возложить на постоянную комиссию Совета депутатов города Новосибирска по градостроительству.

Председатель Совета депутатов
города Новосибирска

Д.В. Асанцев

Приложение
к решению Совета депутатов
города Новосибирска
от 27.05.2026 № 158

СОВЕТ ДЕПУТАТОВ ГОРОДА НОВОСИБИРСКА
РЕШЕНИЕ

ПРОЕКТ

О внесении изменений в решение Совета депутатов города Новосибирска от 24.06.2009 № 1288 «О Правилах землепользования и застройки города Новосибирска»

В соответствии с Градостроительным кодексом Российской Федерации, Федеральным законом от 06.10.2003 № 131-ФЗ «Об общих принципах организации местного самоуправления в Российской Федерации», руководствуясь статьей 35 Устава города Новосибирска, Совет депутатов города Новосибирска РЕШИЛ:

1. Внести в решение Совета депутатов города Новосибирска от 24.06.2009 № 1288 «О Правилах землепользования и застройки города Новосибирска» (в редакции решений Совета депутатов города Новосибирска от 26.05.2010 № 69, от 28.09.2010 № 139, от 28.04.2011 № 360, от 27.06.2012 № 642, от 19.09.2012 № 674, от 27.02.2013 № 797, от 26.06.2013 № 898, от 26.02.2014 № 1047, от 22.10.2014 № 1199, от 26.11.2014 № 1221, от 31.03.2015 № 1315, от 02.12.2015 № 94, от 23.06.2016 № 231, от 19.10.2016 № 285, от 14.02.2017 № 353, от 19.06.2017 № 467, от 25.10.2017 № 501, от 01.12.2017 № 517, от 23.05.2018 № 625, от 05.12.2018 № 705, от 24.04.2019 № 776, от 19.06.2019 № 821, от 25.09.2019 № 844, от 04.12.2019 № 877, от 18.03.2020 № 938, от 28.10.2020 № 15, от 30.06.2021 № 159, от 25.05.2022 № 348, от 12.07.2022 № 391, от 26.10.2022 № 431, от 22.03.2023 № 501, от 28.06.2023 № 551, от 21.12.2023 № 635, от 27.03.2024 № 670, от 29.05.2024 № 707, от 19.06.2024 № 749, от 01.07.2024 № 776, от 04.12.2024 № 832, от 26.03.2025 № 898, от 28.05.2025 № 928, от 18.06.2025 № 944, от 22.10.2025 № 19, от 03.12.2025 № 62) следующие изменения:

1.1. Пункты 7.1, 7.4 признать утратившими силу.

1.2. В приложении 1:

1.2.1. В части 3 статьи 2 слова «Градостроительным кодексом Российской Федерации» заменить словами «законодательством о градостроительной деятельности».

1.2.2. В статье 2.1:

1.2.2.1. Слова «Действие Правил» заменить словами «1. Действие Правил».

1.2.2.2. Дополнить частями 2, 3 следующего содержания:

«2. Действие изменений в Правила не распространяется на объекты капитального строительства, в отношении которых выданы разрешения на строительство до даты вступления в силу таких изменений, действующие на момент вступления в силу таких изменений, при условии, что после указанной даты основные проектные характеристики объекта капитального строительства (количество этажей, площадь застройки, площадь объекта капитального строительства) не увеличены, а проектное назначение объекта капитального строительства сохранено.

3. Действие Правил (изменений в Правила) в части предельных минимальных размеров земельных участков не распространяется на отношения по строительству объектов капитального строительства на земельных участках, на которых до вступления в силу Правил (изменений в Правила) осуществлялось строительство объектов капитального строительства на основании разрешений на строительство, и размеры таких земельных участков меньше установленных градостроительным регламентом минимальных размеров земельных участков.».

1.2.3. Пункт 4 статьи 3 признать утратившим силу.

1.2.4. Главу 3 признать утратившей силу.

1.2.5. В абзаце первом части 2, абзаце первом части 3 статьи 12 слова «Градостроительным кодексом Российской Федерации и другими федеральными законами» заменить словами «законодательством о градостроительной деятельности».

1.2.6. В части 8 статьи 13 слова «в связи с принятием решения о комплексном развитии» заменить словами «в целях комплексного развития».

1.2.7. В статье 17:

1.2.7.1. В части 2:

пункт 2 признать утратившим силу;

пункт 7 дополнить словами «или заключение в соответствии со статьей 70 Градостроительного кодекса Российской Федерации договора о комплексном развитии территории».

1.2.7.2. В части 2.1 слова «уполномоченного органа исполнительной власти» заменить словами «уполномоченного исполнительного органа».

1.2.7.3. В пункте 2 части 3 слова «органами исполнительной власти» заменить словами «исполнительными органами».

1.2.7.4. В части 3.2 слова «, в том числе в соответствии с частью 5.2 статьи 30 Градостроительного кодекса Российской Федерации,» исключить.

1.2.7.5. Части 5, 7 признать утратившими силу.

1.2.7.6. В частях 8, 11 слова «на приаэродромной территории» заменить словами «в границах зон с особыми условиями использования территорий».

1.2.8. Абзац первый части 3 статьи 23 после слова «гостиницы» дополнить словами «(за исключением гостиниц, предназначенных для обеспечения учебного процесса в государственных образовательных организациях высшего образования и государственных профессиональных образовательных организациях)».

1.2.9. В статье 24:

1.2.9.1. Часть 1 дополнить пунктом 9 следующего содержания:

«9) предельная минимальная площадь озеленения в границах земельного участка.».

1.2.9.2. Часть 4 дополнить абзацем следующего содержания:

«Для объектов обслуживания жилой застройки во встроенных, пристроенных и встроенно-пристроенных помещениях многоквартирного дома, а также гостевых парковок многоквартирного дома должен обеспечиваться доступ неограниченного круга лиц к машино-местам, предназначенным для временного паркования индивидуальных транспортных средств. Такие машино-места оборудуются в частях здания, сооружения и (или) на открытых площадках, отнесенных в соответствии с пунктами 2, 4 части 1 статьи 36 Жилищного кодекса Российской Федерации к общему имуществу в многоквартирном доме.».

1.2.9.3. Дополнить частью 7 следующего содержания.

«7. Параметры по озеленению не устанавливаются при реконструкции существующих объектов капитального строительства, не влекущей изменения параметров объекта капитального строительства.».

1.2.10. Абзац первый части 2 статьи 25 после слова «гостиницы» дополнить словами «(за исключением гостиниц с общим количеством номеров менее 100, средняя площадь номеров в которых, определяемая как отношение общей площади номеров к общему количеству номеров в гостинице, менее 30 кв. метров, и в которых отсутствуют зоны для приготовления пищи, и гостиниц, предназначенных для обеспечения учебного процесса в государственных образовательных организациях высшего образования и государственных профессиональных образовательных организациях)».

1.2.11. В абзаце первом части 2 статьи 25.1 слова «(приложение 11)» заменить словами «(приложение 1 к карте градостроительного зонирования территории города Новосибирска)».

1.2.12. В статье 26:

1.2.12.1. Строку 1.3 таблицы части 1 изложить в следующей редакции:

1.3	Охрана природных территорий (9.1)	Объекты для обеспечения охраны природных территорий; объекты для создания и ухода за городскими лесами; объекты для иной хозяйственной деятельности, разрешенной в защитных лесах
-----	-----------------------------------	---

1.2.12.2. Часть 2 дополнить пунктом 5 следующего содержания:

«5) предельная минимальная площадь озеленения в границах земельного участка – 15% от территории земельного участка, свободной от застройки.».

1.2.12.3. В части 3.1 слова «(приложение 11)» исключить.

1.2.13. В статье 27:

1.2.13.1. Таблицу части 1 дополнить строками 1.4.1, 2.6.1 следующего содержания:

1.4.1	Охрана природных территорий (9.1)	Объекты для обеспечения охраны природных территорий; объекты для создания и ухода за городскими лесами; объекты для иной хозяйственной деятельности, разрешенной в защитных лесах
2.6.1	Приюты для животных (3.10.2)	Объекты для оказания ветеринарных услуг в стационаре; объекты для содержания, разведения животных, не являющихся сельскохозяйственными, под надзором человека, оказания услуг по содержанию и лечению бездомных животных; объекты, предназначенные для организации гостиниц для животных.

1.2.13.2. Часть 2 дополнить пунктом 6 следующего содержания:

«б) предельная минимальная площадь озеленения в границах земельного участка – 15% от территории земельного участка, свободной от застройки.»

1.2.13.3. В части 3.1 слова «(приложение 11)» исключить.

1.2.14. В статье 28:

1.2.14.1. В части 2:

в абзаце седьмом пункта 1 цифры «0,01» заменить цифрами «0,1»;

в пункте 5:

абзац второй признать утратившим силу;

абзац седьмой после слов «из них» дополнить словами «не менее 12% и»;

пункт 7 дополнить словами «(из них не менее 5 кв. метров площадок для игр детей, отдыха взрослого населения, занятий физкультурой, хозяйственных целей)»;

дополнить пунктом 8 следующего содержания:

«в) предельная минимальная площадь озеленения в границах земельного участка, за исключением земельных участков с видом разрешенного использования «гостиничное обслуживание» (для объектов капитального строительства, в которых средняя площадь номеров, определяемая как отношение общей площади номеров к общему количеству номеров в гостинице, составляет 30 кв. метров и более) – 15% от территории земельного участка, свободной от застройки.»

1.2.14.2. В части 3.1 слова «(приложение 11)» исключить.

1.2.15. В статье 29:

1.2.15.1. В таблице части 1:

строки 2.1.1, 2.1.2 изложить в следующей редакции:

2.1.1	Общежития (3.2.4)	Объекты, предназначенные для размещения общежитий, предназначенных для проживания граждан на время их работы, службы или обучения, за исключением зданий, размещение которых предусмотрено содержанием вида
-------	-------------------	---

		разрешенного использования «гостиничное обслуживание (4.7)»
2.1.2	Стационарное медицинское обслуживание (3.4.2)	Площадки санитарной авиации

дополнить строкой 2.1.3 следующего содержания:

2.1.3	Государственное управление (3.8.1)	Объекты для размещения органов государственной власти, государственного пенсионного фонда, органов местного самоуправления, судов, а также организаций, непосредственно обеспечивающих их деятельность или оказывающих государственные и (или) муниципальные услуги
-------	------------------------------------	---

1.2.15.2. В части 2:

в пункте 1:

абзац шестой изложить в следующей редакции:

«предельный минимальный размер земельного участка с видом разрешенного использования «общежития» для размещения:»;

дополнить абзацами следующего содержания:

«объектов капитального строительства этажностью от четырех этажей и не выше восьми этажей – 0,2 га;

объектов капитального строительства этажностью девять этажей и выше – 0,3 га;

предельный размер земельного участка с иным видом разрешенного использования: минимальный – 0,1 га, максимальный – 120 га;»;

в пункте 2:

абзац третий изложить в следующей редакции:

«минимальный отступ между смежными границами земельных участков с видом разрешенного использования «дошкольное, начальное и среднее общее образование» для встроено-пристроенных образовательных организаций – 0 м;»;

дополнить абзацем следующего содержания:

«минимальный отступ от границ земельного участка, совпадающих с красными линиями улиц, в целях определения мест допустимого размещения зданий, строений, сооружений, за пределами которых запрещено строительство зданий, строений, сооружений, – 0 м;»;

в пункте 4:

абзац четвертый изложить в следующей редакции:

«минимальный процент застройки в границах земельного участка для объектов капитального строительства с видом разрешенного использования «объекты, предназначенные для размещения общежитий, предназначенных для проживания граждан на время их работы, службы или обучения, за исключением зданий, размещение которых предусмотрено содержанием вида разрешенного использования «гостиничное обслуживание (4.7)» – 10% (без учета эксплуатируемой кровли подземных, подвальных, цокольных частей объектов),

максимальный процент застройки в границах земельного участка для объектов капитального строительства с видом разрешенного использования «объекты, предназначенные для размещения общежитий, предназначенных для проживания граждан на время их работы, службы или обучения, за исключением зданий, размещение которых предусмотрено содержанием вида разрешенного использования «гостиничное обслуживание (4.7)» – 70% (без учета эксплуатируемой кровли подземных, подвальных, цокольных частей объектов);»;

дополнить абзацем следующего содержания:

«минимальный процент застройки в границах земельного участка для объектов капитального строительства с иным видом разрешенного использования – 10%; максимальный процент застройки в границах земельного участка для объектов капитального строительства с иным видом разрешенного использования – 70%;»;

в пункте 5:

абзац второй признать утратившим силу;

в абзацах седьмом, восьмом цифры «80» заменить цифрами «100»;

в абзаце девятом цифру «3» заменить цифрой «2», цифры «100» заменить цифрами «80»;

абзац тринадцатый после слов «из них» дополнить словами «не менее 12% и»;

дополнить абзацем следующего содержания:

«для объектов капитального строительства с видом разрешенного использования «объекты, предназначенные для размещения общежитий, предназначенных для проживания граждан на время их работы, службы или обучения, за исключением зданий, размещение которых предусмотрено содержанием вида разрешенного использования «гостиничное обслуживание (4.7)» – 15 машино-мест на 100 мест;»;

пункт 7:

дополнить словами «(из них не менее 5 кв. метров площадок для игр детей, отдыха взрослого населения, занятий физкультурой, хозяйственных целей)»;

дополнить абзацем следующего содержания:

«предельный минимальный размер площадок для игр детей, отдыха взрослого населения, занятий физкультурой, хозяйственных целей и озеленения для объектов капитального строительства в границах земельного участка с видом разрешенного использования «общежития» – 10 кв. метров на 100 кв. метров общей площади жилых помещений, за исключением лоджий, балконов, веранд, террас, холодных кладовых и тамбуров (из них не менее 5 кв. метров площадок для игр детей, отдыха взрослого населения, занятий физкультурой, хозяйственных целей);»;

дополнить пунктом 8 следующего содержания:

«8) предельная минимальная площадь озеленения в границах земельного участка, за исключением земельных участков с видом разрешенного использования «общежития», «гостиничное обслуживание» (для объектов

капитального строительства, в которых средняя площадь номеров, определяемая как отношение общей площади номеров к общему количеству номеров в гостинице, составляет 30 кв. метров и более) – 15% от территории земельного участка, свободной от застройки.».

1.2.15.3. В части 3.1 слова «(приложение 11)» исключить.

1.2.16. В статье 29.1:

1.2.16.1. В части 2:

в абзаце первом пункта 1 цифры «0,045» заменить цифрами «0,04»;
дополнить пунктом 6 следующего содержания:

«6) предельная минимальная площадь озеленения в границах земельного участка – 15% от территории земельного участка, свободной от застройки.».

1.2.16.2. В части 3.1 слова «(приложение 11)» исключить.

1.2.17. В статье 30:

1.2.17.1. Строку 1.5 таблицы части 1 изложить в следующей редакции:

1.5	Охрана природных территорий (9.1)	Объекты для обеспечения охраны природных территорий; объекты для создания и ухода за городскими лесами; объекты для иной хозяйственной деятельности, разрешенной в защитных лесах
-----	-----------------------------------	---

1.2.17.2. В части 2:

в абзаце втором пункта 5 слова «объекты, обеспечивающие поставку воды, тепла, электричества, газа, отвод канализационных стоков, очистку и уборку данных объектов (котельные, водозаборы, очистные сооружения, насосные станции, водопроводы, линии электропередачи, трансформаторные подстанции, газопроводы, линии связи, телефонные станции, канализации)»,» исключить;

в пункте 6 слова «балконов, лоджий» заменить словами «лоджий, балконов, веранд, террас, холодных кладовых и тамбуров (из них не менее 5 кв. метров площадок для игр детей, отдыха взрослого населения, занятий физкультурой, хозяйственных целей)»;

дополнить пунктом 7 следующего содержания:

«7) предельная минимальная площадь озеленения в границах земельного участка, за исключением земельных участков с видом разрешенного использования «общежития» – 15% от территории земельного участка, свободной от застройки.».

1.2.17.3. В части 3.1 слова «(приложение 11)» исключить.

1.2.18. В статье 31:

1.2.18.1. В таблице части 1:

строку 2.1 изложить в следующей редакции:

2.1	Размещение гаражей для собственных нужд (2.7.2)	Гаражи для собственных нужд; гаражи для собственных нужд, блокированные общими стенами с другими гаражами в одном ряду, имеющие общие с ними крышу, фундамент и коммуникации
-----	---	---

дополнить строкой 2.1.1 следующего содержания:

2.1.1	Парки культуры и отдыха (3.6.2)	Парки культуры и отдыха
-------	---------------------------------	-------------------------

1.2.18.2. В части 2:

в пункте 2:

абзац первый после слова «нужд» дополнить словами «, «гаражи для собственных нужд, блокированные общими стенами с другими гаражами в одном ряду, имеющие общие с ними крышу, фундамент и коммуникации»;

абзац второй изложить в следующей редакции:

«минимальный отступ от границ земельного участка для объектов капитального строительства с видом разрешенного использования «гаражи для собственных нужд, блокированные общими стенами с другими гаражами в одном ряду, имеющие общие с ними крышу, фундамент и коммуникации» между блоками – 0 м;»;

дополнить абзацем следующего содержания:

«минимальный отступ от границ земельного участка для объектов капитального строительства с иным видом разрешенного использования – 3 м (для проекций балконов, крылец, прямков, хозяйственных построек, подземных частей объектов – 1 м);»;

абзац первый пункта 4 после слова «нужд» дополнить словами «, «гаражи для собственных нужд, блокированные общими стенами с другими гаражами в одном ряду, имеющие общие с ними крышу, фундамент и коммуникации»;

абзац второй пункта 5 признать утратившим силу;

дополнить пунктом 6 следующего содержания:

«б) предельная минимальная площадь озеленения в границах земельного участка – 15% от территории земельного участка, свободной от застройки.».

1.2.18.3. В части 3.1 слова «(приложение 11)» исключить.

1.2.19. В части 3.1 статьи 31.1 слова «(приложение 11)» исключить.

1.2.20. В статье 31.2:

1.2.20.1. В части 2:

абзац второй пункта 5 признать утратившим силу;

дополнить пунктом 6 следующего содержания:

«б) предельная минимальная площадь озеленения в границах земельного участка – 15% от территории земельного участка, свободной от застройки.».

1.2.20.2. В части 3.1 слова «(приложение 11)» исключить.

1.2.21. В статье 32:

1.2.21.1. В таблице части 1:

дополнить строкой 1.2.1 следующего содержания:

1.2.1	Хранение автотранспорта (2.7.1)	Гаражи, пристроенные гаражи, в том числе подземные, предназначенные для хранения автотранспорта, в том числе с разделением на машино-места (за исключением гаражей, размещение которых предусмотрено содержанием видов разрешенного
-------	---------------------------------	---

		использования «размещение гаражей для собственных нужд (2.7.2)», «служебные гаражи (4.9)»)
--	--	--

строку 2.1 изложить в следующей редакции:

2.1	Для индивидуального жилищного строительства (2.1)	Индивидуальные жилые дома; гаражи для собственных нужд и хозяйственные постройки; объекты для выращивания сельскохозяйственных культур
-----	---	--

дополнить строкой 2.1.1 следующего содержания:

2.1.1	Блокированная жилая застройка (2.3)	Дома блокированной застройки; гаражи для собственных нужд и иные вспомогательные сооружения; объекты для разведения декоративных и плодовых деревьев, овощных и ягодных культур
-------	-------------------------------------	---

дополнить строкой 2.13.2 следующего содержания:

2.13.2	Служебные гаражи (4.9)	Гаражи, стоянки для хранения служебного автотранспорта, используемого в целях осуществления видов деятельности, предусмотренной видами разрешенного использования «общественное использование объектов капитального строительства (3.0)», «предпринимательство (4.0)»; стоянка и хранение транспортных средств общего пользования, в том числе депо
--------	------------------------	---

строку 3.1 исключить.

1.2.21.2. В части 2.1:

в пункте 1:

абзац пятнадцатый изложить в следующей редакции:

«предельный размер земельного участка с видом разрешенного использования «для индивидуального жилищного строительства»: минимальный – 0,04 га, максимальный – 0,1 га, за исключением случаев, установленных законодательством Российской Федерации;»;

дополнить абзацами следующего содержания:

«предельный размер земельного участка с видом разрешенного использования «блокированная жилая застройка»: минимальный – 0,02 га на один дом блокированной застройки, максимальный – 0,06 га на один дом блокированной застройки;

предельный размер земельного участка с иным видом разрешенного использования: минимальный – 0,1 га, максимальный – 150 га;»;

в пункте 2:

абзац третий изложить в следующей редакции:

«минимальный отступ между смежными границами земельных участков с видом разрешенного использования «дошкольное, начальное и среднее общее образование» для встроено-пристроенных образовательных организаций – 0 м;»;
дополнить абзацами следующего содержания:

«минимальный отступ от границ земельного участка для объектов капитального строительства с видом разрешенного использования «дома блокированной застройки» между домами блокированной застройки – 0 м;

минимальный отступ от границ земельного участка, совпадающих с красными линиями улиц, в целях определения мест допустимого размещения зданий, строений, сооружений, за пределами которых запрещено строительство зданий, строений, сооружений, – 0 м;»;

в пункте 3:

абзац первый изложить в следующей редакции:

«3) предельное минимальное количество надземных этажей зданий, строений, сооружений для объектов капитального строительства с видом разрешенного использования «многоквартирные многоэтажные дома» – 9 этажей;»;

абзац шестой изложить в следующей редакции:

«предельное максимальное количество надземных этажей для объектов капитального строительства с видом разрешенного использования «индивидуальные жилые дома», «дома блокированной застройки» – 3 этажа;»;

в пункте 4:

абзац седьмой изложить в следующей редакции:

«процент застройки в границах земельного участка для объектов капитального строительства с видом разрешенного использования «индивидуальные жилые дома»: минимальный – 7%, максимальный – 30%;»;

дополнить абзацем следующего содержания:

«минимальный процент застройки в границах земельного участка для объектов капитального строительства с иным видом разрешенного использования – 25% (без учета эксплуатируемой кровли подземных, подвальных, цокольных частей объектов), максимальный процент застройки в границах земельного участка для объектов капитального строительства с иным видом разрешенного использования – 70% (без учета эксплуатируемой кровли подземных, подвальных, цокольных частей объектов);»;

в пункте 5:

в абзаце втором слова «объекты, обеспечивающие поставку воды, тепла, электричества, газа, отвод канализационных стоков, очистку и уборку данных объектов (котельные, водозаборы, очистные сооружения, насосные станции, водопроводы, линии электропередачи, трансформаторные подстанции, газопроводы, линии связи, телефонные станции, канализации)»,» исключить;

абзац девятый после слов «из них» дополнить словами «не менее 12% и»;

в абзацах двенадцатом, тринадцатом цифры «80» заменить цифрами «100»;

в абзаце четырнадцатом цифру «3» заменить цифрой «2», цифры «100» заменить цифрами «80»;

абзац восемнадцатый после слов «из них» дополнить словами «не менее 12% и»;

дополнить абзацами следующего содержания:

«для объектов капитального строительства с видом разрешенного использования «объекты для организации постоянной или временной торговли» – 1 машино-место на 80 кв. метров общей площади (без учета помещений, занимаемых автостоянкой, помещений лифтовых шахт, лестничных клеток);

для объектов обслуживания жилой застройки во встроенных, пристроенных и встроенно-пристроенных помещениях объектов капитального строительства с видом разрешенного использования «многоквартирные среднеэтажные дома», «многоквартирные многоэтажные дома» – 1 машино-место на 80 кв. метров общей площади встроенных, пристроенных и встроенно-пристроенных помещений (без учета помещений, занимаемых автостоянкой, помещений лифтовых шахт, лестничных клеток);»;

в пункте 7:

абзац первый дополнить словами «(из них не менее 7 кв. метров площадок для игр детей, отдыха взрослого населения, занятий физкультурой, хозяйственных целей)»;

абзацы второй, третий дополнить словами «(из них не менее 5 кв. метров площадок для игр детей, отдыха взрослого населения, занятий физкультурой, хозяйственных целей)»;

дополнить пунктом 8 следующего содержания:

«8) предельная минимальная площадь озеленения в границах земельного участка, за исключением земельных участков с видом разрешенного использования «среднеэтажная жилая застройка», «многоэтажная жилая застройка», «общежития», «гостиничное обслуживание» (для объектов капитального строительства, в которых средняя площадь номеров, определяемая как отношение общей площади номеров к общему количеству номеров в гостинице, составляет 30 кв. метров и более) – 15% от территории земельного участка, свободной от застройки.».

1.2.21.3. В части 2.2:

в пункте 1:

абзац пятнадцатый изложить в следующей редакции:

«предельный размер земельного участка с видом разрешенного использования «для индивидуального жилищного строительства»: минимальный – 0,04 га, максимальный – 0,1 га, за исключением случаев, установленных законодательством Российской Федерации;»;

дополнить абзацами следующего содержания:

«предельный размер земельного участка с видом разрешенного использования «блокированная жилая застройка»: минимальный – 0,02 га на один дом блокированной застройки, максимальный – 0,06 га на один дом блокированной застройки;

предельный размер земельного участка с иным видом разрешенного использования: минимальный – 0,1 га, максимальный – 150 га;»;

в пункте 2:

абзац третий изложить в следующей редакции:

«минимальный отступ между смежными границами земельных участков с видом разрешенного использования «дошкольное, начальное и среднее общее образование» для встроено-пристроенных образовательных организаций – 0 м;»;

дополнить абзацами следующего содержания:

«минимальный отступ от границ земельного участка для объектов капитального строительства с видом разрешенного использования «дома блокированной застройки» между домами блокированной застройки – 0 м;

минимальный отступ от границ земельного участка, совпадающих с красными линиями улиц, в целях определения мест допустимого размещения зданий, строений, сооружений, за пределами которых запрещено строительство зданий, строений, сооружений, – 0 м;»;

в пункте 3:

абзац первый изложить в следующей редакции:

«3) предельное минимальное количество надземных этажей зданий, строений, сооружений для объектов капитального строительства с видом разрешенного использования «многоквартирные многоэтажные дома» – 9 этажей;»;

абзац шестой изложить в следующей редакции:

«предельное максимальное количество надземных этажей для объектов капитального строительства с видом разрешенного использования «индивидуальные жилые дома», «дома блокированной застройки» – 3 этажа;»;

в пункте 4:

абзац седьмой изложить в следующей редакции:

«процент застройки в границах земельного участка для объектов капитального строительства с видом разрешенного использования «индивидуальные жилые дома»: минимальный – 7%, максимальный – 30%;»;

дополнить абзацем следующего содержания:

«минимальный процент застройки в границах земельного участка для объектов капитального строительства с иным видом разрешенного использования – 25% (без учета эксплуатируемой кровли подземных, подвальных, цокольных частей объектов), максимальный процент застройки в границах земельного участка для объектов капитального строительства с иным видом разрешенного использования – 70% (без учета эксплуатируемой кровли подземных, подвальных, цокольных частей объектов);»;

в пункте 5:

в абзаце втором слова «объекты, обеспечивающие поставку воды, тепла, электричества, газа, отвод канализационных стоков, очистку и уборку данных объектов (котельные, водозаборы, очистные сооружения, насосные станции, водопроводы, линии электропередачи, трансформаторные подстанции, газопроводы, линии связи, телефонные станции, канализации)»,» исключить;

абзац девятый после слов «из них» дополнить словами «не менее 12% и»;

в абзацах двенадцатом, тринадцатом цифры «80» заменить цифрами «100»;

в абзаце четырнадцатом цифру «3» заменить цифрой «2», цифры «100» заменить цифрами «80»;

абзац восемнадцатый после слов «из них» дополнить словами «не менее 12% и»;

дополнить абзацами следующего содержания:

«для объектов капитального строительства с видом разрешенного использования «объекты для организации постоянной или временной торговли» – 1 машино-место на 80 кв. метров общей площади (без учета помещений, занимаемых автостоянкой, помещений лифтовых шахт, лестничных клеток);

для объектов обслуживания жилой застройки во встроенных, пристроенных и встроенно-пристроенных помещениях объектов капитального строительства с видом разрешенного использования «многоквартирные среднеэтажные дома», «многоквартирные многоэтажные дома» – 1 машино-место на 80 кв. метров общей площади встроенных, пристроенных и встроенно-пристроенных помещений (без учета помещений, занимаемых автостоянкой, помещений лифтовых шахт, лестничных клеток);»;

в пункте 7:

абзац первый дополнить словами «(из них не менее 7 кв. метров площадок для игр детей, отдыха взрослого населения, занятий физкультурой, хозяйственных целей);

абзацы второй, третий дополнить словами «(из них не менее 5 кв. метров площадок для игр детей, отдыха взрослого населения, занятий физкультурой, хозяйственных целей);

дополнить пунктом 9 следующего содержания:

«9) предельная минимальная площадь озеленения в границах земельного участка, за исключением земельных участков с видом разрешенного использования «среднеэтажная жилая застройка», «многоэтажная жилая застройка», «общежития», «гостиничное обслуживание» (для объектов капитального строительства, в которых средняя площадь номеров, определяемая как отношение общей площади номеров к общему количеству номеров в гостинице, составляет 30 кв. метров и более) – 15% от территории земельного участка, свободной от застройки.».

1.2.21.4. В части 2.3:

в пункте 1:

абзац пятнадцатый изложить в следующей редакции:

«предельный размер земельного участка с видом разрешенного использования «для индивидуального жилищного строительства»: минимальный – 0,04 га, максимальный – 0,1 га, за исключением случаев, установленных законодательством Российской Федерации;»;

дополнить абзацами следующего содержания:

«предельный размер земельного участка с видом разрешенного использования «блокированная жилая застройка»: минимальный – 0,02 га на один дом блокированной застройки, максимальный – 0,06 га на один дом блокированной застройки;

предельный размер земельного участка с иным видом разрешенного использования: минимальный – 0,1 га, максимальный – 150 га;»;

в пункте 2:

абзац третий изложить в следующей редакции:

«минимальный отступ между смежными границами земельных участков с видом разрешенного использования «дошкольное, начальное и среднее общее образование» для встроено-пристроенных образовательных организаций – 0 м;»;

дополнить абзацами следующего содержания:

«минимальный отступ от границ земельного участка для объектов капитального строительства с видом разрешенного использования «дома блокированной застройки» между домами блокированной застройки – 0 м;

минимальный отступ от границ земельного участка, совпадающих с красными линиями улиц, в целях определения мест допустимого размещения зданий, строений, сооружений, за пределами которых запрещено строительство зданий, строений, сооружений, – 0 м;»;

в пункте 3:

абзац первый изложить в следующей редакции:

«3) предельное минимальное количество надземных этажей зданий, строений, сооружений для объектов капитального строительства с видом разрешенного использования «многоквартирные многоэтажные дома» – 9 этажей;»;

абзац шестой изложить в следующей редакции:

«предельное максимальное количество надземных этажей для объектов капитального строительства с видом разрешенного использования «индивидуальные жилые дома», «дома блокированной застройки» – 3 этажа;»;

в пункте 4:

абзац седьмой изложить в следующей редакции:

«процент застройки в границах земельного участка для объектов капитального строительства с видом разрешенного использования «индивидуальные жилые дома»: минимальный – 7%, максимальный – 30%;»;

дополнить абзацем следующего содержания:

«минимальный процент застройки в границах земельного участка для объектов капитального строительства с иным видом разрешенного использования – 25% (без учета эксплуатируемой кровли подземных, подвальных, цокольных частей объектов), максимальный процент застройки в границах земельного участка для объектов капитального строительства с иным видом разрешенного использования – 70% (без учета эксплуатируемой кровли подземных, подвальных, цокольных частей объектов);»;

в пункте 5:

в абзаце втором слова «объекты, обеспечивающие поставку воды, тепла, электричества, газа, отвод канализационных стоков, очистку и уборку данных объектов (котельные, водозаборы, очистные сооружения, насосные станции, водопроводы, линии электропередачи, трансформаторные подстанции, газопроводы, линии связи, телефонные станции, канализации)»,» исключить;

абзац девятый после слов «из них» дополнить словами «не менее 12% и»;
в абзацах двенадцатом, тринадцатом цифры «80» заменить цифрами «100»;
в абзаце четырнадцатом цифру «3» заменить цифрой «2», цифры «100»
заменить цифрами «80»;

абзац восемнадцатый после слов «из них» дополнить словами «не менее 12% и»;

дополнить абзацами следующего содержания:

«для объектов капитального строительства с видом разрешенного использования «объекты для организации постоянной или временной торговли» – 1 машино-место на 80 кв. метров общей площади (без учета помещений, занимаемых автостоянкой, помещений лифтовых шахт, лестничных клеток);

для объектов обслуживания жилой застройки во встроенных, пристроенных и встроенно-пристроенных помещениях объектов капитального строительства с видом разрешенного использования «многоквартирные среднеэтажные дома», «многоквартирные многоэтажные дома» – 1 машино-место на 80 кв. метров общей площади встроенных, пристроенных и встроенно-пристроенных помещений (без учета помещений, занимаемых автостоянкой, помещений лифтовых шахт, лестничных клеток);»;

в пункте 7:

абзац первый дополнить словами «(из них не менее 7 кв. метров площадок для игр детей, отдыха взрослого населения, занятий физкультурой, хозяйственных целей);

абзацы второй, третий дополнить словами «(из них не менее 5 кв. метров площадок для игр детей, отдыха взрослого населения, занятий физкультурой, хозяйственных целей);»;

дополнить пунктом 9 следующего содержания:

«9) предельная минимальная площадь озеленения в границах земельного участка, за исключением земельных участков с видом разрешенного использования «среднеэтажная жилая застройка», «многоэтажная жилая застройка», «общежития», «гостиничное обслуживание» (для объектов капитального строительства, в которых средняя площадь номеров, определяемая как отношение общей площади номеров к общему количеству номеров в гостинице, составляет 30 кв. метров и более) – 15% от территории земельного участка, свободной от застройки.».

1.2.21.5. В части 2.4:

в пункте 1:

абзац пятнадцатый изложить в следующей редакции:

«предельный размер земельного участка с видом разрешенного использования «для индивидуального жилищного строительства»: минимальный – 0,04 га, максимальный – 0,1 га, за исключением случаев, установленных законодательством Российской Федерации;»;

дополнить абзацами следующего содержания:

«предельный размер земельного участка с видом разрешенного использования «блокированная жилая застройка»: минимальный – 0,02 га на

один дом блокированной застройки, максимальный – 0,06 га на один дом блокированной застройки;

предельный размер земельного участка с иным видом разрешенного использования: минимальный – 0,1 га, максимальный – 150 га;»;

в пункте 2:

абзац третий изложить в следующей редакции:

«минимальный отступ между смежными границами земельных участков с видом разрешенного использования «дошкольное, начальное и среднее общее образование» для встроено-пристроенных образовательных организаций – 0 м;»;

дополнить абзацами следующего содержания:

«минимальный отступ от границ земельного участка для объектов капитального строительства с видом разрешенного использования «дома блокированной застройки» между домами блокированной застройки – 0 м;

минимальный отступ от границ земельного участка, совпадающих с красными линиями улиц, в целях определения мест допустимого размещения зданий, строений, сооружений, за пределами которых запрещено строительство зданий, строений, сооружений, – 0 м;»;

в пункте 3:

абзац первый изложить в следующей редакции:

«3) предельное минимальное количество надземных этажей зданий, строений, сооружений для объектов капитального строительства с видом разрешенного использования «многоквартирные многоэтажные дома» – 9 этажей;»;

абзац шестой изложить в следующей редакции:

«предельное максимальное количество надземных этажей для объектов капитального строительства с видом разрешенного использования «индивидуальные жилые дома», «дома блокированной застройки» – 3 этажа;»;

в пункте 4:

абзац седьмой изложить в следующей редакции:

«процент застройки в границах земельного участка для объектов капитального строительства с видом разрешенного использования «индивидуальные жилые дома»: минимальный – 7%, максимальный – 30%;»;

дополнить абзацем следующего содержания:

«минимальный процент застройки в границах земельного участка для объектов капитального строительства с иным видом разрешенного использования – 25% (без учета эксплуатируемой кровли подземных, подвальных, цокольных частей объектов), максимальный процент застройки в границах земельного участка для объектов капитального строительства с иным видом разрешенного использования – 70% (без учета эксплуатируемой кровли подземных, подвальных, цокольных частей объектов);»;

в пункте 5:

в абзаце втором слова «объекты, обеспечивающие поставку воды, тепла, электричества, газа, отвод канализационных стоков, очистку и уборку данных объектов (котельные, водозаборы, очистные сооружения, насосные станции,

водопроводы, линии электропередачи, трансформаторные подстанции, газопроводы, линии связи, телефонные станции, канализации)»,» исключить;

абзац девятый после слов «из них» дополнить словами «не менее 12% и»;

в абзацах двенадцатом, тринадцатом цифры «80» заменить цифрами «100»;

в абзаце четырнадцатом цифру «3» заменить цифрой «2», цифры «100» заменить цифрами «80»;

абзац восемнадцатый после слов «из них» дополнить словами «не менее 12% и»;

дополнить абзацами следующего содержания:

«для объектов капитального строительства с видом разрешенного использования «объекты для организации постоянной или временной торговли» – 1 машино-место на 80 кв. метров общей площади (без учета помещений, занимаемых автостоянкой, помещений лифтовых шахт, лестничных клеток);

для объектов обслуживания жилой застройки во встроенных, пристроенных и встроенно-пристроенных помещениях объектов капитального строительства с видом разрешенного использования «многоквартирные среднеэтажные дома», «многоквартирные многоэтажные дома» – 1 машино-место на 80 кв. метров общей площади встроенных, пристроенных и встроенно-пристроенных помещений (без учета помещений, занимаемых автостоянкой, помещений лифтовых шахт, лестничных клеток);»;

в пункте 7:

абзац первый дополнить словами «(из них не менее 7 кв. метров площадок для игр детей, отдыха взрослого населения, занятий физкультурой, хозяйственных целей);

абзацы второй, третий дополнить словами «(из них не менее 5 кв. метров площадок для игр детей, отдыха взрослого населения, занятий физкультурой, хозяйственных целей);»;

дополнить пунктом 9 следующего содержания:

«9) предельная минимальная площадь озеленения в границах земельного участка, за исключением земельных участков с видом разрешенного использования «среднеэтажная жилая застройка», «многоэтажная жилая застройка», «общежития», «гостиничное обслуживание» (для объектов капитального строительства, в которых средняя площадь номеров, определяемая как отношение общей площади номеров к общему количеству номеров в гостинице, составляет 30 кв. метров и более) – 15% от территории земельного участка, свободной от застройки.

1.2.21.6. В части 2.5:

в пункте 1:

абзац пятнадцатый изложить в следующей редакции:

«предельный размер земельного участка с видом разрешенного использования «для индивидуального жилищного строительства»: минимальный – 0,04 га, максимальный – 0,1 га, за исключением случаев, установленных законодательством Российской Федерации»;»;

дополнить абзацами следующего содержания:

«пределный размер земельного участка с видом разрешенного использования «блокированная жилая застройка»: минимальный – 0,02 га на один дом блокированной застройки, максимальный – 0,06 га на один дом блокированной застройки;

пределный размер земельного участка с иным видом разрешенного использования: минимальный – 0,1 га, максимальный – 150 га;»;

в пункте 2:

абзац третий изложить в следующей редакции:

«минимальный отступ между смежными границами земельных участков с видом разрешенного использования «дошкольное, начальное и среднее общее образование» для встроено-пристроенных образовательных организаций – 0 м;»;

дополнить абзацами следующего содержания:

«минимальный отступ от границ земельного участка для объектов капитального строительства с видом разрешенного использования «дома блокированной застройки» между домами блокированной застройки – 0 м;

минимальный отступ от границ земельного участка, совпадающих с красными линиями улиц, в целях определения мест допустимого размещения зданий, строений, сооружений, за пределами которых запрещено строительство зданий, строений, сооружений, – 0 м;»;

в пункте 3:

абзац первый изложить в следующей редакции:

«3) предельное минимальное количество надземных этажей зданий, строений, сооружений для объектов капитального строительства с видом разрешенного использования «многоквартирные многоэтажные дома» – 9 этажей;»;

абзац шестой изложить в следующей редакции:

«предельное максимальное количество надземных этажей для объектов капитального строительства с видом разрешенного использования «индивидуальные жилые дома», «дома блокированной застройки» – 3 этажа;»;

в пункте 4:

абзац седьмой изложить в следующей редакции:

«процент застройки в границах земельного участка для объектов капитального строительства с видом разрешенного использования «индивидуальные жилые дома»: минимальный – 7%, максимальный – 30%;»;

дополнить абзацем следующего содержания:

«минимальный процент застройки в границах земельного участка для объектов капитального строительства с иным видом разрешенного использования – 25% (без учета эксплуатируемой кровли подземных, подвальных, цокольных частей объектов), максимальный процент застройки в границах земельного участка для объектов капитального строительства с иным видом разрешенного использования – 70% (без учета эксплуатируемой кровли подземных, подвальных, цокольных частей объектов);»;

в пункте 5:

в абзаце втором слова «объекты, обеспечивающие поставку воды, тепла, электричества, газа, отвод канализационных стоков, очистку и уборку данных объектов (котельные, водозаборы, очистные сооружения, насосные станции, водопроводы, линии электропередачи, трансформаторные подстанции, газопроводы, линии связи, телефонные станции, канализации)»,» исключить;

абзац девятый после слов «из них» дополнить словами «не менее 12% и»;

в абзацах двенадцатом, тринадцатом цифры «80» заменить цифрами «100»;

в абзаце четырнадцатом цифру «3» заменить цифрой «2», цифры «100» заменить цифрами «80»;

абзац восемнадцатый после слов «из них» дополнить словами «не менее 12% и»;

дополнить абзацами следующего содержания:

«для объектов капитального строительства с видом разрешенного использования «объекты для организации постоянной или временной торговли» – 1 машино-место на 80 кв. метров общей площади (без учета помещений, занимаемых автостоянкой, помещений лифтовых шахт, лестничных клеток);

для объектов обслуживания жилой застройки во встроенных, пристроенных и встроенно-пристроенных помещениях объектов капитального строительства с видом разрешенного использования «многоквартирные среднеэтажные дома», «многоквартирные многоэтажные дома» – 1 машино-место на 80 кв. метров общей площади встроенных, пристроенных и встроенно-пристроенных помещений (без учета помещений, занимаемых автостоянкой, помещений лифтовых шахт, лестничных клеток);»;

в пункте 7:

абзац первый дополнить словами «(из них не менее 7 кв. метров площадок для игр детей, отдыха взрослого населения, занятий физкультурой, хозяйственных целей)»;

абзацы второй, третий дополнить словами «(из них не менее 5 кв. метров площадок для игр детей, отдыха взрослого населения, занятий физкультурой, хозяйственных целей)»;

дополнить пунктом 9 следующего содержания:

«9) предельная минимальная площадь озеленения в границах земельного участка, за исключением земельных участков с видом разрешенного использования «среднеэтажная жилая застройка», «многоэтажная жилая застройка», «общежития», «гостиничное обслуживание» (для объектов капитального строительства, в которых средняя площадь номеров, определяемая как отношение общей площади номеров к общему количеству номеров в гостинице, составляет 30 кв. метров и более) – 15% от территории земельного участка, свободной от застройки.».

1.2.21.7. В части 2.6:

в пункте 1:

абзац пятнадцатый изложить в следующей редакции:

«предельный размер земельного участка с видом разрешенного использования «для индивидуального жилищного строительства»:

минимальный – 0,04 га, максимальный – 0,1 га, за исключением случаев, установленных законодательством Российской Федерации;»;

дополнить абзацами следующего содержания:

«пределительный размер земельного участка с видом разрешенного использования «блокированная жилая застройка»: минимальный – 0,02 га на один дом блокированной застройки, максимальный – 0,06 га на один дом блокированной застройки;

пределительный размер земельного участка с иным видом разрешенного использования: минимальный – 0,1 га, максимальный – 150 га;»;

в пункте 2:

абзац третий изложить в следующей редакции:

«минимальный отступ между смежными границами земельных участков с видом разрешенного использования «дошкольное, начальное и среднее общее образование» для встроено-пристроенных образовательных организаций – 0 м;»;

дополнить абзацами следующего содержания:

«минимальный отступ от границ земельного участка для объектов капитального строительства с видом разрешенного использования «дома блокированной застройки» между домами блокированной застройки – 0 м;

минимальный отступ от границ земельного участка, совпадающих с красными линиями улиц, в целях определения мест допустимого размещения зданий, строений, сооружений, за пределами которых запрещено строительство зданий, строений, сооружений, – 0 м;»;

в пункте 3:

абзац первый изложить в следующей редакции:

«3) предельное минимальное количество надземных этажей зданий, строений, сооружений для объектов капитального строительства с видом разрешенного использования «многоквартирные многоэтажные дома» – 9 этажей;»;

абзац шестой изложить в следующей редакции:

«предельное максимальное количество надземных этажей для объектов капитального строительства с видом разрешенного использования «индивидуальные жилые дома», «дома блокированной застройки» – 3 этажа;»;

в пункте 4:

абзац седьмой изложить в следующей редакции:

«процент застройки в границах земельного участка для объектов капитального строительства с видом разрешенного использования «индивидуальные жилые дома»: минимальный – 7%, максимальный – 30%;»;

дополнить абзацем следующего содержания:

«минимальный процент застройки в границах земельного участка для объектов капитального строительства с иным видом разрешенного использования – 25% (без учета эксплуатируемой кровли подземных, подвальных, цокольных частей объектов), максимальный процент застройки в границах земельного участка для объектов капитального строительства с иным

видом разрешенного использования – 70% (без учета эксплуатируемой кровли подземных, подвальных, цокольных частей объектов);»;

в пункте 5:

в абзаце втором слова «объекты, обеспечивающие поставку воды, тепла, электричества, газа, отвод канализационных стоков, очистку и уборку данных объектов (котельные, водозаборы, очистные сооружения, насосные станции, водопроводы, линии электропередачи, трансформаторные подстанции, газопроводы, линии связи, телефонные станции, канализации)»,» исключить;

абзац девятый после слов «из них» дополнить словами «не менее 12% и»;

в абзацах двенадцатом, тринадцатом цифры «80» заменить цифрами «100»;

в абзаце четырнадцатом цифру «3» заменить цифрой «2», цифры «100» заменить цифрами «80»;

абзац восемнадцатый после слов «из них» дополнить словами «не менее 12% и»;

дополнить абзацами следующего содержания:

«для объектов капитального строительства с видом разрешенного использования «объекты для организации постоянной или временной торговли» – 1 машино-место на 80 кв. метров общей площади (без учета помещений, занимаемых автостоянкой, помещений лифтовых шахт, лестничных клеток);

для объектов обслуживания жилой застройки во встроенных, пристроенных и встроенно-пристроенных помещениях объектов капитального строительства с видом разрешенного использования «многоквартирные среднеэтажные дома», «многоквартирные многоэтажные дома» – 1 машино-место на 80 кв. метров общей площади встроенных, пристроенных и встроенно-пристроенных помещений (без учета помещений, занимаемых автостоянкой, помещений лифтовых шахт, лестничных клеток);»;

в пункте 7:

абзац первый дополнить словами «(из них не менее 7 кв. метров площадок для игр детей, отдыха взрослого населения, занятий физкультурой, хозяйственных целей)»;

абзацы второй, третий дополнить словами «(из них не менее 5 кв. метров площадок для игр детей, отдыха взрослого населения, занятий физкультурой, хозяйственных целей)»;

дополнить пунктом 9 следующего содержания:

«9) предельная минимальная площадь озеленения в границах земельного участка, за исключением земельных участков с видом разрешенного использования «среднеэтажная жилая застройка», «многоэтажная жилая застройка», «общежития», «гостиничное обслуживание» (для объектов капитального строительства, в которых средняя площадь номеров, определяемая как отношение общей площади номеров к общему количеству номеров в гостинице, составляет 30 кв. метров и более) – 15% от территории земельного участка, свободной от застройки.».

1.2.21.8. В части 3.1 слова «(приложение 11)» исключить.

1.2.21.9. Строку 7 таблицы пункта 3 части 4 изложить в следующей редакции:

7	Общеобразовательные организации	115 мест (при условии охвата 100% обучаемых в I и II ступенях и 75% обучаемых в III ступени) на 1 тыс. человек	не более 500 метров, в стесненных условиях – не более 800 метров
---	---------------------------------	--	--

1.2.22. В статье 33:

1.2.22.1. В части 2:

в пункте 2:

абзац третий изложить в следующей редакции:

«минимальный отступ между смежными границами земельных участков с видом разрешенного использования «дошкольное, начальное и среднее общее образование» для встроено-пристроенных образовательных организаций – 0 м;»;

дополнить абзацем следующего содержания:

«минимальный отступ от границ земельного участка, совпадающих с красными линиями улиц, в целях определения мест допустимого размещения зданий, строений, сооружений, за пределами которых запрещено строительство зданий, строений, сооружений, – 0 м;»;

в пункте 5:

в абзаце втором слова «объекты, обеспечивающие поставку воды, тепла, электричества, газа, отвод канализационных стоков, очистку и уборку данных объектов (котельные, водозаборы, очистные сооружения, насосные станции, водопроводы, линии электропередачи, трансформаторные подстанции, газопроводы, линии связи, телефонные станции, канализации)»,» исключить;

абзац пятнадцатый после слов «из них» дополнить словами «не менее 12% и»;

дополнить абзацем следующего содержания:

«для объектов, предназначенных для обеспечения учебного процесса в государственных образовательных организациях высшего образования и государственных профессиональных образовательных организациях, – по заданию на проектирование;»;

пункт 6 после слова «гостиницы» дополнить словами «(за исключением гостиниц, предназначенных для обеспечения учебного процесса в государственных образовательных организациях высшего образования и государственных профессиональных образовательных организациях)»;

в пункте 7:

абзац первый дополнить словами «(из них не менее 5 кв. метров площадок для игр детей, отдыха взрослого населения, занятий физкультурой, хозяйственных целей)»;

абзац второй после слова «обслуживание» дополнить словами «(за исключением гостиниц, предназначенных для обеспечения учебного процесса в государственных образовательных организациях высшего образования и

государственных профессиональных образовательных организациях)», дополнить словами «(из них не менее 5 кв. метров площадок для игр детей, отдыха взрослого населения, занятий физкультурой, хозяйственных целей)»;

дополнить пунктом 8 следующего содержания:

«8) предельная минимальная площадь озеленения в границах земельного участка, за исключением земельных участков с видом разрешенного использования «общежития», «гостиничное обслуживание» (для объектов капитального строительства, в которых средняя площадь номеров, определяемая как отношение общей площади номеров к общему количеству номеров в гостинице, составляет 30 кв. метров и более) – 15% от территории земельного участка, свободной от застройки.».

1.2.22.2. В части 3.1 слова «(приложение 11)» исключить.

1.2.22.3. Строку 7 таблицы пункта 3 части 4 изложить в следующей редакции:

7	Общеобразовательные организации	115 мест (при условии охвата 100% обучаемых в I и II ступенях и 75% обучаемых в III ступени) на 1 тыс. человек	не более 500 метров, в стесненных условиях – не более 800 метров
---	---------------------------------	--	--

1.2.23. В статье 34:

1.2.23.1. В части 2:

абзац одиннадцатый пункта 1 изложить в следующей редакции:

«предельный размер земельного участка с видом разрешенного использования «бытовое обслуживание» для размещения нестационарных объектов: минимальный – 0,001 га, максимальный – 0,09 га;»;

в пункте 5:

в абзаце втором слова «объекты, обеспечивающие поставку воды, тепла, электричества, газа, отвод канализационных стоков, очистку и уборку данных объектов (котельные, водозаборы, очистные сооружения, насосные станции, водопроводы, линии электропередачи, трансформаторные подстанции, газопроводы, линии связи, телефонные станции, канализации)»,» исключить;

абзац пятый после слов «из них» дополнить словами «не менее 12% и»;

абзацы первый, второй пункта 7 дополнить словами «(из них не менее 5 кв. метров площадок для игр детей, отдыха взрослого населения, занятий физкультурой, хозяйственных целей)»;

дополнить пунктом 8 следующего содержания:

«8) предельная минимальная площадь озеленения в границах земельного участка, за исключением земельных участков с видом разрешенного использования «общежития», «гостиничное обслуживание» (для объектов капитального строительства, в которых средняя площадь номеров, определяемая как отношение общей площади номеров к общему количеству номеров в гостинице, составляет 30 кв. метров и более) – 15% от территории земельного участка, свободной от застройки.».

1.2.23.2. В части 3.1 слова «(приложение 11)» исключить.

1.2.23.3. Строку 7 таблицы пункта 3 части 4 изложить в следующей редакции:

7	Общеобразовательные организации	115 мест (при условии охвата 100% обучаемых в I и II ступенях и 75% обучаемых в III ступени) на 1 тыс. человек	не более 500 метров, в стесненных условиях – не более 800 метров
---	---------------------------------	--	--

1.2.24. В статье 35:

1.2.24.1. Таблицу части 1 дополнить строками 1.23.1, 2.22 следующего содержания:

1.23.1	Развлекательные мероприятия (4.8.1)	Объекты, предназначенные для организации развлекательных мероприятий, путешествий; объекты для размещения дискотек, танцевальных площадок, ночных клубов; объекты для размещения аквапарков; объекты для размещения боулинга; объекты для размещения аттракционов; объекты для размещения игровых автоматов (кроме игрового оборудования, используемого для проведения азартных игр) и игровых площадок
2.22	Ведение садоводства (13.2)	Садовые дома; жилые дома; хозяйственные постройки и гаражи для собственных нужд; объекты для выращивания гражданами для собственных нужд сельскохозяйственных культур

1.2.24.2. В части 2.1:

в абзаце седьмом пункта 1 цифры «0,045» заменить цифрами «0,04»;

в пункте 2:

абзац третий изложить в следующей редакции:

«минимальный отступ между смежными границами земельных участков с видом разрешенного использования «дошкольное, начальное и среднее общее образование» для встроено-пристроенных образовательных организаций – 0 м;»;

дополнить абзацем следующего содержания:

«минимальный отступ от границ земельного участка, совпадающих с красными линиями улиц, в целях определения мест допустимого размещения зданий, строений, сооружений, за пределами которых запрещено строительство зданий, строений, сооружений, – 0 м;»;

в пункте 5:

в абзаце втором слова «объекты, обеспечивающие поставку воды, тепла, электричества, газа, отвод канализационных стоков, очистку и уборку данных объектов (котельные, водозаборы, очистные сооружения, насосные станции, водопроводы, линии электропередачи, трансформаторные подстанции, газопроводы, линии связи, телефонные станции, канализации)»,» исключить;

в абзацах девятом, десятом цифры «80» заменить цифрами «100»;

в абзаце одиннадцатом цифру «3» заменить цифрой «2», цифры «100» заменить цифрами «80»;

абзац пятнадцатый после слов «из них» дополнить словами «не менее 12% и»;

пункт 7 дополнить словами «(из них не менее 5 кв. метров площадок для игр детей, отдыха взрослого населения, занятий физкультурой, хозяйственных целей)»;

дополнить пунктом 8 следующего содержания:

«8) предельная минимальная площадь озеленения в границах земельного участка, за исключением земельных участков с видом разрешенного использования «гостиничное обслуживание» (для объектов капитального строительства, в которых средняя площадь номеров, определяемая как отношение общей площади номеров к общему количеству номеров в гостинице, составляет 30 кв. метров и более) – 15% от территории земельного участка, свободной от застройки.».

1.2.24.3. В части 2.2:

в абзаце восьмом пункта 1 цифры «0,045» заменить цифрами «0,04»;

в пункте 2:

абзац третий изложить в следующей редакции:

«минимальный отступ между смежными границами земельных участков с видом разрешенного использования «дошкольное, начальное и среднее общее образование» для встроено-пристроенных образовательных организаций – 0 м;»;

дополнить абзацем следующего содержания:

«минимальный отступ от границ земельного участка, совпадающих с красными линиями улиц, в целях определения мест допустимого размещения зданий, строений, сооружений, за пределами которых запрещено строительство зданий, строений, сооружений, – 0 м;»;

в пункте 5:

в абзаце втором слова «объекты, обеспечивающие поставку воды, тепла, электричества, газа, отвод канализационных стоков, очистку и уборку данных объектов (котельные, водозаборы, очистные сооружения, насосные станции, водопроводы, линии электропередачи, трансформаторные подстанции, газопроводы, линии связи, телефонные станции, канализации)»,» исключить;

в абзацах девятом, десятом цифры «80» заменить цифрами «100»;

в абзаце одиннадцатом цифру «3» заменить цифрой «2», цифры «100» заменить цифрами «80»;

абзац пятнадцатый после слов «из них» дополнить словами «не менее 12% и»;

пункт 7 дополнить словами «(из них не менее 5 кв. метров площадок для игр детей, отдыха взрослого населения, занятий физкультурой, хозяйственных целей)»;

дополнить пунктом 8 следующего содержания:

«8) предельная минимальная площадь озеленения в границах земельного участка, за исключением земельных участков с видом разрешенного использования «гостиничное обслуживание» (для объектов капитального строительства, в которых средняя площадь номеров, определяемая как отношение общей площади номеров к общему количеству номеров в гостинице, составляет 30 кв. метров и более) – 15% от территории земельного участка, свободной от застройки.».

1.2.24.4. В части 2.3:

в абзаце седьмом пункта 1 цифры «0,045» заменить цифрами «0,04»;

в пункте 2:

абзац третий изложить в следующей редакции:

«минимальный отступ между смежными границами земельных участков с видом разрешенного использования «дошкольное, начальное и среднее общее образование» для встроено-пристроенных образовательных организаций – 0 м;»;

дополнить абзацем следующего содержания:

«минимальный отступ от границ земельного участка, совпадающих с красными линиями улиц, в целях определения мест допустимого размещения зданий, строений, сооружений, за пределами которых запрещено строительство зданий, строений, сооружений, – 0 м;»;

абзац четвертый пункта 3 признать утратившим силу;

в пункте 5:

в абзаце втором слова «объекты, обеспечивающие поставку воды, тепла, электричества, газа, отвод канализационных стоков, очистку и уборку данных объектов (котельные, водозаборы, очистные сооружения, насосные станции, водопроводы, линии электропередачи, трансформаторные подстанции, газопроводы, линии связи, телефонные станции, канализации)»,» исключить;

в абзацах девятом, десятом цифры «80» заменить цифрами «100»;

в абзаце одиннадцатом цифру «3» заменить цифрой «2», цифры «100» заменить цифрами «80»;

абзац пятнадцатый после слов «из них» дополнить словами «не менее 12% и»;

пункт 7 дополнить словами «(из них не менее 5 кв. метров площадок для игр детей, отдыха взрослого населения, занятий физкультурой, хозяйственных целей)»;

дополнить пунктом 8 следующего содержания:

«8) предельная минимальная площадь озеленения в границах земельного участка, за исключением земельных участков с видом разрешенного использования «гостиничное обслуживание» (для объектов капитального строительства, в которых средняя площадь номеров, определяемая как отношение общей площади номеров к общему количеству номеров в гостинице,

составляет 30 кв. метров и более) – 15% от территории земельного участка, свободной от застройки.».

1.2.24.5. В части 3.1 слова «(приложение 11)» исключить.

1.2.25. В статье 36:

1.2.25.1. В части 2:

в пункте 2:

абзац третий изложить в следующей редакции:

«минимальный отступ между смежными границами земельных участков с видом разрешенного использования «дошкольное, начальное и среднее общее образование» для встроено-пристроенных образовательных организаций – 0 м;»;
дополнить абзацем следующего содержания:

«минимальный отступ от границ земельного участка, совпадающих с красными линиями улиц, в целях определения мест допустимого размещения зданий, строений, сооружений, за пределами которых запрещено строительство зданий, строений, сооружений, – 0 м;»;

в абзаце втором пункта 5 слова «объекты, обеспечивающие поставку воды, тепла, электричества, газа, отвод канализационных стоков, очистку и уборку данных объектов (котельные, водозаборы, очистные сооружения, насосные станции, водопроводы, линии электропередачи, трансформаторные подстанции, газопроводы, линии связи, телефонные станции, канализации)»,» исключить;

пункт 6 дополнить словами «(из них не менее 5 кв. метров площадок для игр детей, отдыха взрослого населения, занятий физкультурой, хозяйственных целей)»;

дополнить пунктом 7 следующего содержания:

«7) предельная минимальная площадь озеленения в границах земельного участка, за исключением земельных участков с видом разрешенного использования «общежития» – 15% от территории земельного участка, свободной от застройки.».

1.2.25.2. В части 3.1 слова «(приложение 11)» исключить.

1.2.26. В статье 37:

1.2.26.1. В таблице части 1:

дополнить строкой 1.2.1 следующего содержания:

1.2.1	Хранение автотранспорта (2.7.1)	Гаражи, пристроенные гаражи, в том числе подземные, предназначенные для хранения автотранспорта, в том числе с разделением на машино-места (за исключением гаражей, размещение которых предусмотрено содержанием видов разрешенного использования «размещение гаражей для собственных нужд (2.7.2)», «служебные гаражи (4.9)»)
-------	---------------------------------	--

строку 2.3 изложить в следующей редакции:

2.3	Блокированная жилая застройка (2.3)	Дома блокированной застройки;
-----	-------------------------------------	-------------------------------

		гаражи для собственных нужд и иные вспомогательные сооружения; объекты для разведения декоративных и плодовых деревьев, овощных и ягодных культур
--	--	--

1.2.26.2. В части 2.1:

в пункте 1:

в абзаце втором цифры «0,045» заменить цифрами «0,04»;

абзац девятнадцатый изложить в следующей редакции:

«пределный размер земельного участка с видом разрешенного использования «блокированная жилая застройка»: минимальный – 0,02 га на один дом блокированной застройки, максимальный – 0,06 га на один дом блокированной застройки;»;

дополнить абзацем следующего содержания:

«пределный размер земельного участка с иным видом разрешенного использования: минимальный – 0,1 га, максимальный – 80 га;»;

в пункте 2:

абзац четвертый изложить в следующей редакции:

«минимальный отступ от границ земельного участка для объектов капитального строительства с видом разрешенного использования «дома блокированной застройки» между домами блокированной застройки – 0 м;»;

дополнить абзацами следующего содержания:

«минимальный отступ между смежными границами земельных участков с видом разрешенного использования «дошкольное, начальное и среднее общее образование» для встроено-пристроенных образовательных организаций – 0 м;

минимальный отступ от границ земельного участка, совпадающих с красными линиями улиц, в целях определения мест допустимого размещения зданий, строений, сооружений, за пределами которых запрещено строительство зданий, строений, сооружений, – 0 м;»;

в пункте 3:

абзац первый изложить в следующей редакции:

«3) предельное минимальное количество надземных этажей зданий, строений, сооружений для объектов капитального строительства с видом разрешенного использования «многоквартирные многоэтажные дома» – 9 этажей;»;

абзац шестой после слов «индивидуальные жилые дома»,» дополнить словами «дома блокированной застройки»,»;

абзац восьмой признать утратившим силу;

в пункте 5:

в абзаце втором слова «объекты, обеспечивающие поставку воды, тепла, электричества, газа, отвод канализационных стоков, очистку и уборку данных объектов (котельные, водозаборы, очистные сооружения, насосные станции, водопроводы, линии электропередачи, трансформаторные подстанции, газопроводы, линии связи, телефонные станции, канализации)»,» исключить;

абзац третий после слова «использования» дополнить словами «малоэтажные многоквартирные дома»,», после слов «из них» дополнить словами «не менее 12% и»;

в абзацах десятом, одиннадцатом цифры «80» заменить цифрами «100»;

в абзаце двенадцатом цифру «3» заменить цифрой «2», цифры «100» заменить цифрами «80»;

абзац шестнадцатый после слов «из них» дополнить словами «не менее 12% и»;

дополнить абзацами следующего содержания:

«для объектов капитального строительства с видом разрешенного использования «объекты для организации постоянной или временной торговли» – 1 машино-место на 80 кв. метров общей площади (без учета помещений, занимаемых автостоянкой, помещений лифтовых шахт, лестничных клеток);

для объектов обслуживания жилой застройки во встроенных, пристроенных и встроенно-пристроенных помещениях объектов капитального строительства с видом разрешенного использования «малоэтажные многоквартирные дома», «многоквартирные среднеэтажные дома», «многоквартирные многоэтажные дома» – 1 машино-место на 80 кв. метров общей площади встроенных, пристроенных и встроенно-пристроенных помещений (без учета помещений, занимаемых автостоянкой, помещений лифтовых шахт, лестничных клеток);»;

в пункте 7:

абзац первый после слова «использования» дополнить словами «малоэтажная многоквартирная жилая застройка»,», дополнить словами (из них не менее 7 кв. метров площадок для игр детей, отдыха взрослого населения, занятий физкультурой, хозяйственных целей);»;

абзацы второй, третий дополнить словами (из них не менее 5 кв. метров площадок для игр детей, отдыха взрослого населения, занятий физкультурой, хозяйственных целей);

дополнить пунктом 8 следующего содержания:

«8) предельная минимальная площадь озеленения в границах земельного участка, за исключением земельных участков с видом разрешенного использования «малоэтажная многоквартирная жилая застройка», «среднеэтажная жилая застройка», «многоэтажная жилая застройка», «общежития», «гостиничное обслуживание» (для объектов капитального строительства, в которых средняя площадь номеров, определяемая как отношение общей площади номеров к общему количеству номеров в гостинице, составляет 30 кв. метров и более) – 15% от территории земельного участка, свободной от застройки.».

1.2.26.3. В части 2.2:

в пункте 1:

в абзаце втором цифры «0,045» заменить цифрами «0,04»;

абзац девятнадцатый изложить в следующей редакции:

«пределный размер земельного участка с видом разрешенного использования «блокированная жилая застройка»: минимальный – 0,02 га на один дом блокированной застройки, максимальный – 0,06 га на один дом блокированной застройки;»;

дополнить абзацем следующего содержания:

«пределный размер земельного участка с иным видом разрешенного использования: минимальный – 0,1 га, максимальный – 80 га;»;

в пункте 2:

абзац четвертый изложить в следующей редакции:

«минимальный отступ от границ земельного участка для объектов капитального строительства с видом разрешенного использования «дома блокированной застройки» между домами блокированной застройки – 0 м;»;

дополнить абзацами следующего содержания:

«минимальный отступ между смежными границами земельных участков с видом разрешенного использования «дошкольное, начальное и среднее общее образование» для встроено-пристроенных образовательных организаций – 0 м;

минимальный отступ от границ земельного участка, совпадающих с красными линиями улиц, в целях определения мест допустимого размещения зданий, строений, сооружений, за пределами которых запрещено строительство зданий, строений, сооружений, – 0 м;»;

в пункте 3:

абзац первый изложить в следующей редакции:

«3) предельное минимальное количество надземных этажей зданий, строений, сооружений для объектов капитального строительства с видом разрешенного использования «многоквартирные многоэтажные дома» – 9 этажей;»;

абзац шестой после слов «индивидуальные жилые дома»,» дополнить словами «дома блокированной застройки»,»;

абзац восьмой признать утратившим силу;

в пункте 5:

в абзаце втором слова «объекты, обеспечивающие поставку воды, тепла, электричества, газа, отвод канализационных стоков, очистку и уборку данных объектов (котельные, водозаборы, очистные сооружения, насосные станции, водопроводы, линии электропередачи, трансформаторные подстанции, газопроводы, линии связи, телефонные станции, канализации)»,» исключить;

абзац третий после слова «использования» дополнить словами «малоэтажные многоквартирные дома»,», после слов «из них» дополнить словами «не менее 12% и»;

в абзацах десятом, одиннадцатом цифры «80» заменить цифрами «100»;

в абзаце двенадцатом цифру «3» заменить цифрой «2», цифры «100» заменить цифрами «80»;

абзац шестнадцатый после слов «из них» дополнить словами «не менее 12% и»;

дополнить абзацами следующего содержания:

«для объектов капитального строительства с видом разрешенного использования «объекты для организации постоянной или временной торговли» – 1 машино-место на 80 кв. метров общей площади (без учета помещений, занимаемых автостоянкой, помещений лифтовых шахт, лестничных клеток);

для объектов обслуживания жилой застройки во встроенных, пристроенных и встроенно-пристроенных помещениях объектов капитального строительства с видом разрешенного использования «малоэтажные многоквартирные дома», «многоквартирные среднеэтажные дома», «многоквартирные многоэтажные дома» – 1 машино-место на 80 кв. метров общей площади встроенных, пристроенных и встроенно-пристроенных помещений (без учета помещений, занимаемых автостоянкой, помещений лифтовых шахт, лестничных клеток);»;

в пункте 7:

абзац первый после слова «использования» дополнить словами «малоэтажная многоквартирная жилая застройка»,», дополнить словами (из них не менее 7 кв. метров площадок для игр детей, отдыха взрослого населения, занятий физкультурой, хозяйственных целей);»;

абзацы второй, третий дополнить словами «(из них не менее 5 кв. метров площадок для игр детей, отдыха взрослого населения, занятий физкультурой, хозяйственных целей);»;

дополнить пунктом 9 следующего содержания:

«9) предельная минимальная площадь озеленения в границах земельного участка, за исключением земельных участков с видом разрешенного использования «малоэтажная многоквартирная жилая застройка», «среднеэтажная жилая застройка», «многоэтажная жилая застройка», «общежития», «гостиничное обслуживание» (для объектов капитального строительства, в которых средняя площадь номеров, определяемая как отношение общей площади номеров к общему количеству номеров в гостинице, составляет 30 кв. метров и более) – 15% от территории земельного участка, свободной от застройки.».

1.2.26.4. В части 2.3:

в пункте 1:

в абзаце втором цифры «0,045» заменить цифрами «0,04»;

абзац девятнадцатый изложить в следующей редакции:

«предельный размер земельного участка с видом разрешенного использования «блокированная жилая застройка»: минимальный – 0,02 га на один дом блокированной застройки, максимальный – 0,06 га на один дом блокированной застройки;»;

дополнить абзацем следующего содержания:

«предельный размер земельного участка с иным видом разрешенного использования: минимальный – 0,1 га, максимальный – 80 га;»;

в пункте 2:

абзац четвертый изложить в следующей редакции:

«минимальный отступ от границ земельного участка для объектов капитального строительства с видом разрешенного использования «дома блокированной застройки» между домами блокированной застройки – 0 м;»;

дополнить абзацами следующего содержания:

«минимальный отступ между смежными границами земельных участков с видом разрешенного использования «дошкольное, начальное и среднее общее образование» для встроено-пристроенных образовательных организаций – 0 м;

минимальный отступ от границ земельного участка, совпадающих с красными линиями улиц, в целях определения мест допустимого размещения зданий, строений, сооружений, за пределами которых запрещено строительство зданий, строений, сооружений, – 0 м;»;

в пункте 3:

абзац первый изложить в следующей редакции:

«3) предельное минимальное количество надземных этажей зданий, строений, сооружений для объектов капитального строительства с видом разрешенного использования «многоквартирные многоэтажные дома» – 9 этажей;»;

абзац шестой после слов «индивидуальные жилые дома»,» дополнить словами «дома блокированной застройки»,»;

абзац восьмой признать утратившим силу;

в пункте 5:

в абзаце втором слова «объекты, обеспечивающие поставку воды, тепла, электричества, газа, отвод канализационных стоков, очистку и уборку данных объектов (котельные, водозаборы, очистные сооружения, насосные станции, водопроводы, линии электропередачи, трансформаторные подстанции, газопроводы, линии связи, телефонные станции, канализации)»,» исключить;

абзац третий после слова «использования» дополнить словами «малоэтажные многоквартирные дома»,», после слов «из них» дополнить словами «не менее 12% и»;

в абзацах десятом, одиннадцатом цифры «80» заменить цифрами «100»;

в абзаце двенадцатом цифру «3» заменить цифрой «2», цифры «100» заменить цифрами «80»;

абзац шестнадцатый после слов «из них» дополнить словами «не менее 12% и»;

дополнить абзацами следующего содержания:

«для объектов капитального строительства с видом разрешенного использования «объекты для организации постоянной или временной торговли» – 1 машино-место на 80 кв. метров общей площади (без учета помещений, занимаемых автостоянкой, помещений лифтовых шахт, лестничных клеток);

для объектов обслуживания жилой застройки во встроенных, пристроенных и встроено-пристроенных помещениях объектов капитального строительства с видом разрешенного использования «малоэтажные многоквартирные дома», «многоквартирные среднеэтажные дома», «многоквартирные многоэтажные дома» – 1 машино-место на 80 кв. метров

общей площади встроенных, пристроенных и встроенно-пристроенных помещений (без учета помещений, занимаемых автостоянкой, помещений лифтовых шахт, лестничных клеток);»;

в пункте 7:

абзац первый после слова «использования» дополнить словами «малоэтажная многоквартирная жилая застройка»,», дополнить словами (из них не менее 7 кв. метров площадок для игр детей, отдыха взрослого населения, занятий физкультурой, хозяйственных целей);»;

абзацы второй, третий дополнить словами (из них не менее 5 кв. метров площадок для игр детей, отдыха взрослого населения, занятий физкультурой, хозяйственных целей);»;

дополнить пунктом 9 следующего содержания:

«9) предельная минимальная площадь озеленения в границах земельного участка, за исключением земельных участков с видом разрешенного использования «малоэтажная многоквартирная жилая застройка», «среднеэтажная жилая застройка», «многоэтажная жилая застройка», «общежития», «гостиничное обслуживание» (для объектов капитального строительства, в которых средняя площадь номеров, определяемая как отношение общей площади номеров к общему количеству номеров в гостинице, составляет 30 кв. метров и более) – 15% от территории земельного участка, свободной от застройки.».

1.2.26.5. В части 2.4:

в пункте 1:

в абзаце втором цифры «0,045» заменить цифрами «0,04»;

абзац девятнадцатый изложить в следующей редакции:

«предельный размер земельного участка с видом разрешенного использования «блокированная жилая застройка»: минимальный – 0,02 га на один дом блокированной застройки, максимальный – 0,06 га на один дом блокированной застройки;»;

дополнить абзацем следующего содержания:

«предельный размер земельного участка с иным видом разрешенного использования: минимальный – 0,1 га, максимальный – 80 га;»;

в пункте 2:

абзац четвертый изложить в следующей редакции:

«минимальный отступ от границ земельного участка для объектов капитального строительства с видом разрешенного использования «дома блокированной застройки» между домами блокированной застройки – 0 м;»;

дополнить абзацами следующего содержания:

«минимальный отступ между смежными границами земельных участков с видом разрешенного использования «дошкольное, начальное и среднее общее образование» для встроенно-пристроенных образовательных организаций – 0 м;

минимальный отступ от границ земельного участка, совпадающих с красными линиями улиц, в целях определения мест допустимого размещения

зданий, строений, сооружений, за пределами которых запрещено строительство зданий, строений, сооружений, – 0 м;»;

в пункте 3:

абзац первый изложить в следующей редакции:

«3) предельное минимальное количество надземных этажей зданий, строений, сооружений для объектов капитального строительства с видом разрешенного использования «многоквартирные многоэтажные дома» – 9 этажей;»;

абзац шестой после слов «индивидуальные жилые дома»,» дополнить словами «дома блокированной застройки»,»;

абзац восьмой признать утратившим силу;

в пункте 5:

в абзаце втором слова «объекты, обеспечивающие поставку воды, тепла, электричества, газа, отвод канализационных стоков, очистку и уборку данных объектов (котельные, водозаборы, очистные сооружения, насосные станции, водопроводы, линии электропередачи, трансформаторные подстанции, газопроводы, линии связи, телефонные станции, канализации)»,» исключить;

абзац третий после слова «использования» дополнить словами «малоэтажные многоквартирные дома»,», после слов «из них» дополнить словами «не менее 12% и»;

в абзацах десятом, одиннадцатом цифры «80» заменить цифрами «100»;

в абзаце двенадцатом цифру «3» заменить цифрой «2», цифры «100» заменить цифрами «80»;

абзац шестнадцатый после слов «из них» дополнить словами «не менее 12% и»;

дополнить абзацами следующего содержания:

«для объектов капитального строительства с видом разрешенного использования «объекты для организации постоянной или временной торговли» – 1 машино-место на 80 кв. метров общей площади (без учета помещений, занимаемых автостоянкой, помещений лифтовых шахт, лестничных клеток);

для объектов обслуживания жилой застройки во встроенных, пристроенных и встроенно-пристроенных помещениях объектов капитального строительства с видом разрешенного использования «малоэтажные многоквартирные дома», «многоквартирные среднеэтажные дома», «многоквартирные многоэтажные дома» – 1 машино-место на 80 кв. метров общей площади встроенных, пристроенных и встроенно-пристроенных помещений (без учета помещений, занимаемых автостоянкой, помещений лифтовых шахт, лестничных клеток);»;

в пункте 7:

абзац первый после слова «использования» дополнить словами «малоэтажная многоквартирная жилая застройка»,», дополнить словами (из них не менее 7 кв. метров площадок для игр детей, отдыха взрослого населения, занятий физкультурой, хозяйственных целей);»;

абзацы второй, третий дополнить словами (из них не менее 5 кв. метров площадок для игр детей, отдыха взрослого населения, занятий физкультурой, хозяйственных целей);»;

дополнить пунктом 9 следующего содержания:

«9) предельная минимальная площадь озеленения в границах земельного участка, за исключением земельных участков с видом разрешенного использования «малоэтажная многоквартирная жилая застройка», «среднеэтажная жилая застройка», «многоэтажная жилая застройка», «общежития», «гостиничное обслуживание» (для объектов капитального строительства, в которых средняя площадь номеров, определяемая как отношение общей площади номеров к общему количеству номеров в гостинице, составляет 30 кв. метров и более) – 15% от территории земельного участка, свободной от застройки.».

1.2.26.6. В части 2.5:

в пункте 1:

в абзаце втором цифры «0,045» заменить цифрами «0,04»;

абзац девятнадцатый изложить в следующей редакции:

«предельный размер земельного участка с видом разрешенного использования «блокированная жилая застройка»: минимальный – 0,02 га на один дом блокированной застройки, максимальный – 0,06 га на один дом блокированной застройки;»;

дополнить абзацем следующего содержания:

«предельный размер земельного участка с иным видом разрешенного использования: минимальный – 0,1 га, максимальный – 80 га;»;

в пункте 2:

абзац четвертый изложить в следующей редакции:

«минимальный отступ от границ земельного участка для объектов капитального строительства с видом разрешенного использования «дома блокированной застройки» между домами блокированной застройки – 0 м;»;

дополнить абзацами следующего содержания:

«минимальный отступ между смежными границами земельных участков с видом разрешенного использования «дошкольное, начальное и среднее общее образование» для встроено-пристроенных образовательных организаций – 0 м;

минимальный отступ от границ земельного участка, совпадающих с красными линиями улиц, в целях определения мест допустимого размещения зданий, строений, сооружений, за пределами которых запрещено строительство зданий, строений, сооружений, – 0 м;»;

в пункте 3:

абзац первый изложить в следующей редакции:

«3) предельное минимальное количество надземных этажей зданий, строений, сооружений для объектов капитального строительства с видом разрешенного использования «многоквартирные многоэтажные дома» – 9 этажей;»;

абзац шестой после слов «индивидуальные жилые дома»,» дополнить словами «дома блокированной застройки»,»;

абзац восьмой признать утратившим силу;

в пункте 5:

в абзаце втором слова «объекты, обеспечивающие поставку воды, тепла, электричества, газа, отвод канализационных стоков, очистку и уборку данных объектов (котельные, водозаборы, очистные сооружения, насосные станции, водопроводы, линии электропередачи, трансформаторные подстанции, газопроводы, линии связи, телефонные станции, канализации)»,» исключить;

абзац третий после слова «использования» дополнить словами «малоэтажные многоквартирные дома»,», после слов «из них» дополнить словами «не менее 12% и»;

в абзацах десятом, одиннадцатом цифры «80» заменить цифрами «100»;

в абзаце двенадцатом цифру «3» заменить цифрой «2», цифры «100» заменить цифрами «80»;

абзац шестнадцатый после слов «из них» дополнить словами «не менее 12% и»;

дополнить абзацами следующего содержания:

«для объектов капитального строительства с видом разрешенного использования «объекты для организации постоянной или временной торговли» – 1 машино-место на 80 кв. метров общей площади (без учета помещений, занимаемых автостоянкой, помещений лифтовых шахт, лестничных клеток);

для объектов обслуживания жилой застройки во встроенных, пристроенных и встроенно-пристроенных помещениях объектов капитального строительства с видом разрешенного использования «малоэтажные многоквартирные дома», «многоквартирные среднеэтажные дома», «многоквартирные многоэтажные дома» – 1 машино-место на 80 кв. метров общей площади встроенных, пристроенных и встроенно-пристроенных помещений (без учета помещений, занимаемых автостоянкой, помещений лифтовых шахт, лестничных клеток);»;

в пункте 7:

абзац первый после слова «использования» дополнить словами «малоэтажная многоквартирная жилая застройка»,», дополнить словами (из них не менее 7 кв. метров площадок для игр детей, отдыха взрослого населения, занятий физкультурой, хозяйственных целей);»;

абзацы второй, третий дополнить словами (из них не менее 5 кв. метров площадок для игр детей, отдыха взрослого населения, занятий физкультурой, хозяйственных целей);»;

дополнить пунктом 9 следующего содержания:

«9) предельная минимальная площадь озеленения в границах земельного участка, за исключением земельных участков с видом разрешенного использования «малоэтажная многоквартирная жилая застройка», «среднеэтажная жилая застройка», «многоэтажная жилая застройка», «общежития», «гостиничное обслуживание» (для объектов капитального

строительства, в которых средняя площадь номеров, определяемая как отношение общей площади номеров к общему количеству номеров в гостинице, составляет 30 кв. метров и более) – 15% от территории земельного участка, свободной от застройки.».

1.2.26.7. В части 2.6:

в пункте 1:

в абзаце втором цифры «0,045» заменить цифрами «0,04»;

абзац девятнадцатый изложить в следующей редакции:

«пределный размер земельного участка с видом разрешенного использования «блокированная жилая застройка»: минимальный – 0,02 га на один дом блокированной застройки, максимальный – 0,06 га на один дом блокированной застройки;»;

дополнить абзацем следующего содержания:

«пределный размер земельного участка с иным видом разрешенного использования: минимальный – 0,1 га, максимальный – 80 га;»;

в пункте 2:

абзац четвертый изложить в следующей редакции:

«минимальный отступ от границ земельного участка для объектов капитального строительства с видом разрешенного использования «дома блокированной застройки» между домами блокированной застройки – 0 м;»;

дополнить абзацами следующего содержания:

«минимальный отступ между смежными границами земельных участков с видом разрешенного использования «дошкольное, начальное и среднее общее образование» для встроено-пристроенных образовательных организаций – 0 м;

минимальный отступ от границ земельного участка, совпадающих с красными линиями улиц, в целях определения мест допустимого размещения зданий, строений, сооружений, за пределами которых запрещено строительство зданий, строений, сооружений, – 0 м;»;

в пункте 3:

абзац первый изложить в следующей редакции:

«3) предельное минимальное количество надземных этажей зданий, строений, сооружений для объектов капитального строительства с видом разрешенного использования «многоквартирные многоэтажные дома» – 9 этажей;»;

абзац шестой после слов «индивидуальные жилые дома»,» дополнить словами «дома блокированной застройки»,»;

абзац восьмой признать утратившим силу;

в пункте 5:

в абзаце втором слова «объекты, обеспечивающие поставку воды, тепла, электричества, газа, отвод канализационных стоков, очистку и уборку данных объектов (котельные, водозаборы, очистные сооружения, насосные станции, водопроводы, линии электропередачи, трансформаторные подстанции, газопроводы, линии связи, телефонные станции, канализации)»,» исключить;

абзац третий после слова «использования» дополнить словами «малоэтажные многоквартирные дома»,», после слов «из них» дополнить словами «не менее 12% и»;

в абзацах десятом, одиннадцатом цифры «80» заменить цифрами «100»;

в абзаце двенадцатом цифру «3» заменить цифрой «2», цифры «100» заменить цифрами «80»;

абзац шестнадцатый после слов «из них» дополнить словами «не менее 12% и»;

дополнить абзацами следующего содержания:

«для объектов капитального строительства с видом разрешенного использования «объекты для организации постоянной или временной торговли» – 1 машино-место на 80 кв. метров общей площади (без учета помещений, занимаемых автостоянкой, помещений лифтовых шахт, лестничных клеток);

для объектов обслуживания жилой застройки во встроенных, пристроенных и встроенно-пристроенных помещениях объектов капитального строительства с видом разрешенного использования «малоэтажные многоквартирные дома», «многоквартирные среднеэтажные дома», «многоквартирные многоэтажные дома» – 1 машино-место на 80 кв. метров общей площади встроенных, пристроенных и встроенно-пристроенных помещений (без учета помещений, занимаемых автостоянкой, помещений лифтовых шахт, лестничных клеток);»;

в пункте 7:

абзац первый после слова «использования» дополнить словами «малоэтажная многоквартирная жилая застройка»,», дополнить словами (из них не менее 7 кв. метров площадок для игр детей, отдыха взрослого населения, занятий физкультурой, хозяйственных целей);»;

абзацы второй, третий дополнить словами «(из них не менее 5 кв. метров площадок для игр детей, отдыха взрослого населения, занятий физкультурой, хозяйственных целей)»;

дополнить пунктом 9 следующего содержания:

«9) предельная минимальная площадь озеленения в границах земельного участка, за исключением земельных участков с видом разрешенного использования «малоэтажная многоквартирная жилая застройка», «среднеэтажная жилая застройка», «многоэтажная жилая застройка», «общежития», «гостиничное обслуживание» (для объектов капитального строительства, в которых средняя площадь номеров, определяемая как отношение общей площади номеров к общему количеству номеров в гостинице, составляет 30 кв. метров и более) – 15% от территории земельного участка, свободной от застройки.».

1.2.26.8. В части 2.7:

в пункте 1:

в абзаце втором цифры «0,045» заменить цифрами «0,04»;

абзац восемнадцатый изложить в следующей редакции:

«пределный размер земельного участка с видом разрешенного использования «блокированная жилая застройка»: минимальный – 0,02 га на один дом блокированной застройки, максимальный – 0,06 га на один дом блокированной застройки;»;

дополнить абзацем следующего содержания:

«пределный размер земельного участка с иным видом разрешенного использования: минимальный – 0,1 га, максимальный – 80 га;»;

в пункте 2:

абзац третий изложить в следующей редакции:

«минимальный отступ от границ земельного участка для объектов капитального строительства с видом разрешенного использования «дома блокированной застройки» между домами блокированной застройки – 0 м;»;

дополнить абзацами следующего содержания:

«минимальный отступ между смежными границами земельных участков с видом разрешенного использования «дошкольное, начальное и среднее общее образование» для встроено-пристроенных образовательных организаций – 0 м;

минимальный отступ от границ земельного участка, совпадающих с красными линиями улиц, в целях определения мест допустимого размещения зданий, строений, сооружений, за пределами которых запрещено строительство зданий, строений, сооружений, – 0 м;»;

в пункте 3:

абзац первый изложить в следующей редакции:

«3) предельное минимальное количество надземных этажей зданий, строений, сооружений для объектов капитального строительства с видом разрешенного использования «многоквартирные многоэтажные дома» – 9 этажей;»;

абзац пятый после слов «индивидуальные жилые дома»,» дополнить словами «дома блокированной застройки»,»;

абзац седьмой признать утратившим силу;

в пункте 5:

в абзаце втором слова «объекты, обеспечивающие поставку воды, тепла, электричества, газа, отвод канализационных стоков, очистку и уборку данных объектов (котельные, водозаборы, очистные сооружения, насосные станции, водопроводы, линии электропередачи, трансформаторные подстанции, газопроводы, линии связи, телефонные станции, канализации)»,» исключить;

абзац третий после слова «использования» дополнить словами «малоэтажные многоквартирные дома»,», после слова «тамбуров)» дополнить словами «, из них не менее 12% и не более 15% гостевых машино-мест»;

в абзацах десятом, одиннадцатом цифры «80» заменить цифрами «100»;

в абзаце двенадцатом цифру «3» заменить цифрой «2», цифры «100» заменить цифрами «80»;

абзац шестнадцатый после слов «из них» дополнить словами «не менее 12% и»;

дополнить абзацами следующего содержания:

«для объектов капитального строительства с видом разрешенного использования «объекты для организации постоянной или временной торговли» – 1 машино-место на 80 кв. метров общей площади (без учета помещений, занимаемых автостоянкой, помещений лифтовых шахт, лестничных клеток);

для объектов обслуживания жилой застройки во встроенных, пристроенных и встроенно-пристроенных помещениях объектов капитального строительства с видом разрешенного использования «малоэтажные многоквартирные дома», «многоквартирные среднеэтажные дома», «многоквартирные многоэтажные дома» – 1 машино-место на 80 кв. метров общей площади встроенных, пристроенных и встроенно-пристроенных помещений (без учета помещений, занимаемых автостоянкой, помещений лифтовых шахт, лестничных клеток);»;

в пункте 7:

абзац первый после слова «использования» дополнить словами «малоэтажная многоквартирная жилая застройка»,», дополнить словами (из них не менее 7 кв. метров площадок для игр детей, отдыха взрослого населения, занятий физкультурой, хозяйственных целей);»;

абзацы второй, третий дополнить словами «(из них не менее 5 кв. метров площадок для игр детей, отдыха взрослого населения, занятий физкультурой, хозяйственных целей);»;

дополнить пунктом 8 следующего содержания:

«8) предельная минимальная площадь озеленения в границах земельного участка, за исключением земельных участков с видом разрешенного использования «малоэтажная многоквартирная жилая застройка», «среднеэтажная жилая застройка», «многоэтажная жилая застройка», «общежития», «гостиничное обслуживание» (для объектов капитального строительства, в которых средняя площадь номеров, определяемая как отношение общей площади номеров к общему количеству номеров в гостинице, составляет 30 кв. метров и более) – 15% от территории земельного участка, свободной от застройки.».

1.2.26.9. В части 3.1 слова «(приложение 11)» исключить.

1.2.26.10. Строку 7 таблицы пункта 3 части 4 изложить в следующей редакции:

7	Общеобразовательные организации	115 мест (при условии охвата 100% обучаемых в I и II ступенях и 75% обучаемых в III ступени) на 1 тыс. человек	не более 500 метров, в стесненных условиях – не более 800 метров
---	---------------------------------	--	--

1.2.27. В статье 38:

1.2.27.1. В части 2:

в абзаце втором пункта 1 цифры «0,05» заменить цифрами «0,06»;

в пункте 2:

абзац пятый изложить в следующей редакции:

«минимальный отступ между смежными границами земельных участков с видом разрешенного использования «дошкольное, начальное и среднее общее образование» для встроено-пристроенных образовательных организаций – 0 м;»;
 дополнить абзацем следующего содержания:

«минимальный отступ от границ земельного участка, совпадающих с красными линиями улиц, в целях определения мест допустимого размещения зданий, строений, сооружений, за пределами которых запрещено строительство зданий, строений, сооружений, – 0 м;»;

в пункте 5:

в абзацах шестом, седьмом цифры «80» заменить цифрами «100»;

в абзаце восьмом цифру «3» заменить цифрой «2», цифры «100» заменить цифрами «80»;

абзац девятый после слов «из них» дополнить словами «не менее 12% и»;
 дополнить абзацем следующего содержания:

«для объектов обслуживания жилой застройки во встроенных, пристроенных и встроено-пристроенных помещениях объектов капитального строительства с видом разрешенного использования «малоэтажные многоквартирные дома» – 1 машино-место на 80 кв. метров общей площади встроенных, пристроенных и встроено-пристроенных помещений (без учета помещений, занимаемых автостоянкой, помещений лифтовых шахт, лестничных клеток).»;

дополнить пунктами 6, 7 следующего содержания:

«6) предельный минимальный размер площадок для игр детей, отдыха взрослого населения, занятий физкультурой, хозяйственных целей и озеленения для объектов капитального строительства в границах земельного участка с видом разрешенного использования «малоэтажная многоквартирная жилая застройка» – 14 кв. метров на 100 кв. метров площади квартир, за исключением лоджий, балконов, веранд, террас, холодных кладовых и тамбуров (из них не менее 7 кв. метров площадок для игр детей, отдыха взрослого населения, занятий физкультурой, хозяйственных целей);

7) предельная минимальная площадь озеленения в границах земельного участка, за исключением земельных участков с видом разрешенного использования «малоэтажная многоквартирная жилая застройка» – 15 % от территории земельного участка, свободной от застройки.».

1.2.27.2. В части 3.1 слова «(приложение 11)» исключить.

1.2.27.3. Строку 7 таблицы пункта 3 части 4 изложить в следующей редакции:

7	Общеобразовательные организации	115 мест (при условии охвата 100% обучаемых в I и II ступенях и 75% обучаемых в III ступени) на 1 тыс. человек	не более 500 метров, в стесненных условиях – не более 800 метров
---	---------------------------------	--	--

1.2.28. В статье 39:

1.2.28.1. В таблице части 1:

дополнить строкой 1.1.1 следующего содержания:

1.1.1	Хранение автотранспорта (2.7.1)	Гаражи, пристроенные гаражи, в том числе подземные, предназначенные для хранения автотранспорта, в том числе с разделением на машино-места (за исключением гаражей, размещение которых предусмотрено содержанием видов разрешенного использования «размещение гаражей для собственных нужд (2.7.2)», «служебные гаражи (4.9)»)
-------	---------------------------------	--

строку 2.3 исключить.

1.2.28.2. В части 2:

в абзаце втором пункта 1 цифры «0,045» заменить цифрами «0,04»;

в пункте 2:

абзац третий изложить в следующей редакции:

«минимальный отступ между смежными границами земельных участков с видом разрешенного использования «дошкольное, начальное и среднее общее образование» для встроено-пристроенных образовательных организаций – 0 м;»;
дополнить абзацем следующего содержания:

«минимальный отступ от границ земельного участка, совпадающих с красными линиями улиц, в целях определения мест допустимого размещения зданий, строений, сооружений, за пределами которых запрещено строительство зданий, строений, сооружений, – 0 м;»;

в пункте 5:

в абзаце втором слова «объекты, обеспечивающие поставку воды, тепла, электричества, газа, отвод канализационных стоков, очистку и уборку данных объектов (котельные, водозаборы, очистные сооружения, насосные станции, водопроводы, линии электропередачи, трансформаторные подстанции, газопроводы, линии связи, телефонные станции, канализации)»,» исключить;

абзац третий после слова «использования» дополнить словами «малоэтажные многоквартирные дома»,», после слов «из них» дополнить словами «не менее 12% и»;

в абзацах седьмом, восьмом цифры «80» заменить цифрами «100»;

в абзаце девятом цифру «3» заменить цифрой «2», цифры «100» заменить цифрами «80»;

дополнить абзацем следующего содержания:

«для объектов обслуживания жилой застройки во встроенных, пристроенных и встроено-пристроенных помещениях объектов капитального строительства с видом разрешенного использования «малоэтажные многоквартирные дома», «многоквартирные среднеэтажные дома» – 1 машино-место на 80 кв. метров общей площади встроенных, пристроенных и встроено-пристроенных помещений (без учета помещений, занимаемых автостоянкой, помещений лифтовых шахт, лестничных клеток);»;

пункт 7 изложить в следующей редакции:

«7) предельный минимальный размер площадок для игр детей, отдыха взрослого населения, занятий физкультурой, хозяйственных целей и озеленения для объектов капитального строительства в границах земельного участка с видом разрешенного использования «малоэтажная многоквартирная жилая застройка», «среднеэтажная жилая застройка» – 14 кв. метров на 100 кв. метров площади квартир, за исключением лоджий, балконов, веранд, террас, холодных кладовых и тамбуров (из них не менее 7 кв. метров площадок для игр детей, отдыха взрослого населения, занятий физкультурой, хозяйственных целей);»;

дополнить пунктом 8 следующего содержания:

«8) предельная минимальная площадь озеленения в границах земельного участка, за исключением земельных участков с видом разрешенного использования «малоэтажная многоквартирная жилая застройка», «среднеэтажная жилая застройка» – 15% от территории земельного участка, свободной от застройки.».

1.2.28.3. В части 3.1 слова «(приложение 11)» исключить.

1.2.29. В статье 40:

1.2.29.1. В таблице части 1:

дополнить строкой 1.2.1 следующего содержания:

1.2.1	Хранение автотранспорта (2.7.1)	Гаражи, пристроенные гаражи, в том числе подземные, предназначенные для хранения автотранспорта, в том числе с разделением на машино-места (за исключением гаражей, размещение которых предусмотрено содержанием видов разрешенного использования «размещение гаражей для собственных нужд (2.7.2)», «служебные гаражи (4.9)»)
-------	---------------------------------	--

строку 2.1.1 исключить.

1.2.29.2. В части 2:

в абзаце втором пункта 1 цифры «0,045» заменить цифрами «0,04»;

в пункте 2:

абзац третий изложить в следующей редакции:

«минимальный отступ между смежными границами земельных участков с видом разрешенного использования «дошкольное, начальное и среднее общее образование» для встроено-пристроенных образовательных организаций – 0 м;»;

дополнить абзацем следующего содержания:

«минимальный отступ от границ земельного участка, совпадающих с красными линиями улиц, в целях определения мест допустимого размещения зданий, строений, сооружений, за пределами которых запрещено строительство зданий, строений, сооружений, – 0 м;»;

в пункте 5:

в абзаце втором слова «объекты, обеспечивающие поставку воды, тепла, электричества, газа, отвод канализационных стоков, очистку и уборку данных объектов (котельные, водозаборы, очистные сооружения, насосные станции,

водопроводы, линии электропередачи, трансформаторные подстанции, газопроводы, линии связи, телефонные станции, канализации)»,» исключить;

абзац третий после слов «из них» дополнить словами «не менее 12% и»;

в абзацах седьмом, восьмом цифры «80» заменить цифрами «100»;

в абзаце девятом цифру «3» заменить цифрой «2», цифры «100» заменить цифрами «80»;

дополнить абзацем следующего содержания:

«для объектов обслуживания жилой застройки во встроенных, пристроенных и встроенно-пристроенных помещениях объектов капитального строительства с видом разрешенного использования «многоквартирные среднеэтажные дома», «многоквартирные многоэтажные дома» – 1 машино-место на 80 кв. метров общей площади встроенных, пристроенных и встроенно-пристроенных помещений (без учета помещений, занимаемых автостоянкой, помещений лифтовых шахт, лестничных клеток);»;

пункт 7 дополнить словами «(из них не менее 7 кв. метров площадок для игр детей, отдыха взрослого населения, занятий физкультурой, хозяйственных целей)»;

дополнить пунктом 9 следующего содержания:

«9) предельная минимальная площадь озеленения в границах земельного участка, за исключением земельных участков с видом разрешенного использования «среднеэтажная жилая застройка», «многоэтажная жилая застройка» – 15% от территории земельного участка, свободной от застройки.».

1.2.29.3. В части 3.1 слова «(приложение 11)» исключить.

1.2.29.4. Строку 7 таблицы пункта 3 части 4 изложить в следующей редакции:

7	Общеобразовательные организации	115 мест (при условии охвата 100% обучаемых в I и II ступенях и 75% обучаемых в III ступени) на 1 тыс. человек	не более 500 метров, в стесненных условиях – не более 800 метров
---	---------------------------------	--	--

1.2.30. В статье 41:

1.2.30.1. В таблице части 1:

дополнить строкой 1.2.1 следующего содержания:

1.2.1	Хранение автотранспорта (2.7.1)	Гаражи, пристроенные гаражи, в том числе подземные, предназначенные для хранения автотранспорта, в том числе с разделением на машино-места (за исключением гаражей, размещение которых предусмотрено содержанием видов разрешенного использования «размещение гаражей для собственных нужд (2.7.2)», «служебные гаражи (4.9)»)
-------	---------------------------------	--

строку 2.1.1 исключить.

1.2.30.2. В части 2:

в абзаце втором пункта 1 цифры «0,045» заменить цифрами «0,04»;

в пункте 2:

абзац третий изложить в следующей редакции:

«минимальный отступ между смежными границами земельных участков с видом разрешенного использования «дошкольное, начальное и среднее общее образование» для встроенно-пристроенных образовательных организаций – 0 м;»;
дополнить абзацем следующего содержания:

«минимальный отступ от границ земельного участка, совпадающих с красными линиями улиц, в целях определения мест допустимого размещения зданий, строений, сооружений, за пределами которых запрещено строительство зданий, строений, сооружений, – 0 м;»;

в пункте 5:

в абзаце втором слова «объекты, обеспечивающие поставку воды, тепла, электричества, газа, отвод канализационных стоков, очистку и уборку данных объектов (котельные, водозаборы, очистные сооружения, насосные станции, водопроводы, линии электропередачи, трансформаторные подстанции, газопроводы, линии связи, телефонные станции, канализации)»,» исключить;

абзац третий после слов «из них» дополнить словами «не менее 12% и»;

в абзацах седьмом, восьмом цифры «80» заменить цифрами «100»;

в абзаце девятом цифру «3» заменить цифрой «2», цифры «100» заменить цифрами «80»;

дополнить абзацем следующего содержания:

«для объектов обслуживания жилой застройки во встроенных, пристроенных и встроенно-пристроенных помещениях объектов капитального строительства с видом разрешенного использования «многоквартирные среднеэтажные дома», «многоквартирные многоэтажные дома» – 1 машино-место на 80 кв. метров общей площади встроенных, пристроенных и встроенно-пристроенных помещений (без учета помещений, занимаемых автостоянкой, помещений лифтовых шахт, лестничных клеток);»;

пункт 7 дополнить словами «(из них не менее 7 кв. метров площадок для игр детей, отдыха взрослого населения, занятий физкультурой, хозяйственных целей)»;

дополнить пунктом 8 следующего содержания:

«8) предельная минимальная площадь озеленения в границах земельного участка, за исключением земельных участков с видом разрешенного использования «среднеэтажная жилая застройка», «многоэтажная жилая застройка» – 15% от территории земельного участка, свободной от застройки.».

1.2.30.3. В части 3.1 слова «(приложение 11)» исключить.

1.2.30.4. Строку 7 таблицы пункта 3 части 4 изложить в следующей редакции:

7	Общеобразовательные организации	115 мест (при условии охвата 100% обучаемых в I и II ступенях и 75% обучаемых в III ступени) на 1 тыс. человек	не более 500 метров, в стесненных условиях – не более 800 метров
---	---------------------------------	--	--

1.2.31. В статье 42:

1.2.31.1. В части 2:

в пункте 1:

в абзаце втором цифры «0,045» заменить цифрами «0,04»;

в абзаце шестом цифры «0,05» заменить цифрами «0,06»;

в пункте 2:

абзац четвертый изложить в следующей редакции:

«минимальный отступ между смежными границами земельных участков с видом разрешенного использования «дошкольное, начальное и среднее общее образование» для встроено-пристроенных образовательных организаций – 0 м;»;
дополнить абзацем следующего содержания:

«минимальный отступ от границ земельного участка для объектов капитального строительства с иным видом разрешенного использования – 3 м (для проекций балконов, крылец, прямиков, хозяйственных построек, подземных частей объектов – 1 м);»;

в пункте 5:

в абзаце втором слова «объекты, обеспечивающие поставку воды, тепла, электричества, газа, отвод канализационных стоков, очистку и уборку данных объектов (котельные, водозаборы, очистные сооружения, насосные станции, водопроводы, линии электропередачи, трансформаторные подстанции, газопроводы, линии связи, телефонные станции, канализации)»,» исключить;

в абзацах пятом, шестом цифры «80» заменить цифрами «100»;

в абзаце седьмом цифру «3» заменить цифрой «2», цифры «100» заменить цифрами «80»;

дополнить абзацами следующего содержания:

«для объектов капитального строительства с видом разрешенного использования «малоэтажные многоквартирные дома» – 1 машино-место на 105 кв. метров площади квартир (за исключением лоджий, балконов, веранд, террас, холодных кладовых и тамбуров), но не менее 0,5 машино-места на 1 квартиру, из них не менее 12% и не более 15% гостевых машино-мест;

для объектов обслуживания жилой застройки во встроенных, пристроенных и встроено-пристроенных помещениях объектов капитального строительства с видом разрешенного использования «малоэтажные многоквартирные дома» – 1 машино-место на 80 кв. метров общей площади встроенных, пристроенных и встроено-пристроенных помещений (без учета помещений, занимаемых автостоянкой, помещений лифтовых шахт, лестничных клеток);»;

дополнить пунктами 6, 7 следующего содержания:

«б) предельный минимальный размер площадок для игр детей, отдыха взрослого населения, занятий физкультурой, хозяйственных целей и озеленения для объектов капитального строительства в границах земельного участка с видом разрешенного использования «малоэтажная многоквартирная жилая застройка» – 14 кв. метров на 100 кв. метров площади квартир, за исключением лоджий, балконов, веранд, террас, холодных кладовых и тамбуров (из них не менее 7 кв.

метров площадок для игр детей, отдыха взрослого населения, занятий физкультурой, хозяйственных целей);

7) предельная минимальная площадь озеленения в границах земельного участка, за исключением земельных участков с видом разрешенного использования «малоэтажная многоквартирная жилая застройка» – 15% от территории земельного участка, свободной от застройки.».

1.2.31.2. В части 3.1 слова «(приложение 11)» исключить.

1.2.32. В статье 43:

1.2.32.1. В части 2:

в пункте 1:

в абзаце втором цифры «0,045» заменить цифрами «0,04»;

в абзаце третьем пункта 1 цифры «0,05» заменить цифрами «0,06»;

в пункте 2:

абзац пятый изложить в следующей редакции:

«минимальный отступ между смежными границами земельных участков с видом разрешенного использования «дошкольное, начальное и среднее общее образование» для встроено-пристроенных образовательных организаций – 0 м;»;
дополнить абзацем следующего содержания:

«минимальный отступ от границ земельного участка, совпадающих с красными линиями улиц, в целях определения мест допустимого размещения зданий, строений, сооружений, за пределами которых запрещено строительство зданий, строений, сооружений, – 0 м;»;

в пункте 5:

в абзацах шестом, седьмом цифры «80» заменить цифрами «100»;

в абзаце восьмом цифру «3» заменить цифрой «2», цифры «100» заменить цифрами «80»;

абзац одиннадцатый после слов «из них» дополнить словами «не менее 12% и»;

дополнить абзацем следующего содержания:

«для объектов обслуживания жилой застройки во встроенных, пристроенных и встроено-пристроенных помещениях объектов капитального строительства с видом разрешенного использования «малоэтажные многоквартирные дома» – 1 машино-место на 80 кв. метров общей площади встроенных, пристроенных и встроено-пристроенных помещений (без учета помещений, занимаемых автостоянкой, помещений лифтовых шахт, лестничных клеток);»;

дополнить пунктами 6, 7 следующего содержания:

«б) предельный минимальный размер площадок для игр детей, отдыха взрослого населения, занятий физкультурой, хозяйственных целей и озеленения для объектов капитального строительства в границах земельного участка с видом разрешенного использования «малоэтажная многоквартирная жилая застройка» – 14 кв. метров на 100 кв. метров площади квартир, за исключением лоджий, балконов, веранд, террас, холодных кладовых и тамбуров (из них не менее 7 кв.

метров площадок для игр детей, отдыха взрослого населения, занятий физкультурой, хозяйственных целей);

7) предельная минимальная площадь озеленения в границах земельного участка, за исключением земельных участков с видом разрешенного использования «малоэтажная многоквартирная жилая застройка» – 15% от территории земельного участка, свободной от застройки.».

1.2.32.2. В части 3.1 слова «(приложение 11)» исключить.

1.2.33. В статье 44:

1.2.33.1. Абзац второй пункта 5 части 2 признать утратившим силу.

1.2.33.2. В части 3.1 слова «(приложение 11)» исключить.

1.2.34. В статье 45:

1.2.34.1. Таблицу части 1:

дополнить строкой 1.32.1 следующего содержания:

1.32.1	Производственная деятельность (6.0)	Объекты для добычи полезных ископаемых, их переработки, изготовления вещей промышленным способом
--------	-------------------------------------	--

дополнить строкой 2.16 следующего содержания:

2.16	Охрана природных территорий (9.1)	Объекты для обеспечения охраны природных территорий; объекты для создания и ухода за городскими лесами; объекты для иной хозяйственной деятельности, разрешенной в защитных лесах
------	-----------------------------------	---

1.2.34.2. В части 2:

в абзаце втором пункта 1 цифры «0,045» заменить цифрами «0,04»;

в пункте 2:

абзац второй изложить в следующей редакции:

«минимальный отступ между смежными границами земельных участков с видом разрешенного использования «дошкольное, начальное и среднее общее образование» для встроено-пристроенных образовательных организаций – 0 м;»;

дополнить абзацем следующего содержания:

«минимальный отступ от границ земельного участка для объектов капитального строительства с иным видом разрешенного использования – 3 м (для проекций балконов, крылец, прямиков, хозяйственных построек, подземных частей объектов – 1 м);»;

в пункте 5:

в абзаце втором слова «объекты, обеспечивающие поставку воды, тепла, электричества, газа, отвод канализационных стоков, очистку и уборку данных объектов (котельные, водозаборы, очистные сооружения, насосные станции, водопроводы, линии электропередачи, трансформаторные подстанции, газопроводы, линии связи, телефонные станции, канализации, стоянки, гаражи уборочной и аварийной техники, сооружения, необходимые для сбора и плавки снега)»,» исключить;

в абзаце третьем слова «, «объекты для организации постоянной или временной торговли» исключить;

в абзацах девятом, десятом цифры «80» заменить цифрами «100»;

в абзаце одиннадцатом цифру «3» заменить цифрой «2», цифры «100» заменить цифрами «80»;

абзац шестнадцатый после слов «из них» дополнить словами «не менее 12% и»;

дополнить абзацем следующего содержания:

«для объектов капитального строительства с видом разрешенного использования «объекты для организации постоянной или временной торговли» – 1 машино-место на 80 кв. метров общей площади (без учета помещений, занимаемых автостоянкой, помещений лифтовых шахт, лестничных клеток);»;

абзацы первый, второй пункта 7 дополнить словами «(из них не менее 5 кв. метров площадок для игр детей, отдыха взрослого населения, занятий физкультурой, хозяйственных целей)»;

дополнить пунктом 8 следующего содержания:

«8) предельная минимальная площадь озеленения в границах земельного участка, за исключением земельных участков с видом разрешенного использования «общежития», «гостиничное обслуживание» (для объектов капитального строительства, в которых средняя площадь номеров, определяемая как отношение общей площади номеров к общему количеству номеров в гостинице, составляет 30 кв. метров и более) – 15% от территории земельного участка, свободной от застройки.».

1.2.34.3. В части 3.1 слова «(приложение 11)» исключить.

1.2.35. В статье 46:

1.2.35.1. Таблицу части 1:

дополнить строкой 1.32.1 следующего содержания:

1.31.1	Производственная деятельность (6.0)	Объекты для добычи полезных ископаемых, их переработки, изготовления вещей промышленным способом
--------	-------------------------------------	--

дополнить строкой 2.10.1 следующего содержания:

2.10.1	Охрана природных территорий (9.1)	Объекты для обеспечения охраны природных территорий; объекты для создания и ухода за городскими лесами; объекты для иной хозяйственной деятельности, разрешенной в защитных лесах
--------	-----------------------------------	---

1.2.35.2. В части 2:

в абзаце втором пункта 1 цифры «0,045» заменить цифрами «0,04»;

в пункте 2:

абзац второй изложить в следующей редакции:

«минимальный отступ между смежными границами земельных участков с видом разрешенного использования «дошкольное, начальное и среднее общее образование» для встроено-пристроенных образовательных организаций – 0 м;»;

дополнить абзацем следующего содержания:

«минимальный отступ от границ земельного участка для объектов капитального строительства с иным видом разрешенного использования – 3 м (для проекций балконов, крылец, прямков, хозяйственных построек, подземных частей объектов – 1 м);»;

в пункте 5:

в абзаце втором слова «объекты, обеспечивающие поставку воды, тепла, электричества, газа, отвод канализационных стоков, очистку и уборку данных объектов (котельные, водозаборы, очистные сооружения, насосные станции, водопроводы, линии электропередачи, трансформаторные подстанции, газопроводы, линии связи, телефонные станции, канализации, стоянки, гаражи уборочной и аварийной техники, сооружения, необходимые для сбора и плавки снега)»,» исключить;

в абзаце третьем слова «, «объекты для организации постоянной или временной торговли» исключить;

в абзацах девятом, десятом цифры «80» заменить цифрами «100»;

в абзаце одиннадцатом цифру «3» заменить цифрой «2», цифры «100» заменить цифрами «80»;

абзац шестнадцатый после слов «из них» дополнить словами «не менее 12% и»;

дополнить абзацами следующего содержания:

«для объектов капитального строительства с видом разрешенного использования «объекты для организации постоянной или временной торговли» – 1 машино-место на 80 кв. метров общей площади (без учета помещений, занимаемых автостоянкой, помещений лифтовых шахт, лестничных клеток);

для объектов капитального строительства с видом разрешенного использования «малоэтажные многоквартирные дома» – 1 машино-место на 105 кв. метров площади квартир (за исключением лоджий, балконов, веранд, террас, холодных кладовых и тамбуров), но не менее 0,5 машино-места на 1 квартиру, из них не менее 12% и не более 15% гостевых машино-мест;

для объектов обслуживания жилой застройки во встроенных, пристроенных и встроенно-пристроенных помещениях объектов капитального строительства с видом разрешенного использования «малоэтажные многоквартирные дома» – 1 машино-место на 80 кв. метров общей площади встроенных, пристроенных и встроенно-пристроенных помещений (без учета помещений, занимаемых автостоянкой, помещений лифтовых шахт, лестничных клеток);»;

пункт 7:

дополнить словами «(из них не менее 5 кв. метров площадок для игр детей, отдыха взрослого населения, занятий физкультурой, хозяйственных целей)»;

дополнить абзацем следующего содержания:

«предельный минимальный размер площадок для игр детей, отдыха взрослого населения, занятий физкультурой, хозяйственных целей и озеленения для объектов капитального строительства в границах земельного участка с видом

разрешенного использования «малоэтажная многоквартирная жилая застройка» – 14 кв. метров на 100 кв. метров площади квартир, за исключением лоджий, балконов, веранд, террас, холодных кладовых и тамбуров «(из них не менее 7 кв. метров площадок для игр детей, отдыха взрослого населения, занятий физкультурой, хозяйственных целей);»;

дополнить пунктом 8 следующего содержания:

«8) предельная минимальная площадь озеленения в границах земельного участка, за исключением земельных участков с видом разрешенного использования «малоэтажная многоквартирная жилая застройка», «гостиничное обслуживание» (для объектов капитального строительства, в которых средняя площадь номеров, определяемая как отношение общей площади номеров к общему количеству номеров в гостинице, составляет 30 кв. метров и более) – 15% от территории земельного участка, свободной от застройки.».

1.2.35.3. В части 3.1 слова «(приложение 11)» исключить.

1.2.36. В статье 47:

1.2.36.1. В таблице части 1:

строку 2.10 изложить в следующей редакции:

2.10	Разведка и добыча полезных ископаемых (6.1)	Объекты для добычи и разведки полезных ископаемых; объекты для подготовки сырья к транспортировке и (или) промышленной переработке
------	---	---

строку 2.17 изложить в следующей редакции:

2.17	Охрана природных территорий (9.1)	Объекты для обеспечения охраны природных территорий; объекты для создания и ухода за городскими лесами; объекты для иной хозяйственной деятельности, разрешенной в защитных лесах
------	-----------------------------------	---

1.2.36.2. В части 2:

в пункте 2:

абзац второй изложить в следующей редакции:

«минимальный отступ между смежными границами земельных участков с видом разрешенного использования «дошкольное, начальное и среднее общее образование» для встроено-пристроенных образовательных организаций – 0 м;»;

дополнить абзацем следующего содержания:

«минимальный отступ от границ земельного участка для объектов капитального строительства с иным видом разрешенного использования – 3 м (для проекций балконов, крылец, прямков, хозяйственных построек, подземных частей объектов – 1 м);»;

в пункте 5:

в абзаце втором слова «объекты, обеспечивающие поставку воды, тепла, электричества, газа, отвод канализационных стоков, очистку и уборку данных объектов (котельные, водозаборы, очистные сооружения, насосные станции,

водопроводы, линии электропередачи, трансформаторные подстанции, газопроводы, линии связи, телефонные станции, канализации, стоянки, гаражи уборочной и аварийной техники, сооружения, необходимые для сбора и плавки снега)»,» исключить;

в абзацах седьмом, восьмом цифры «80» заменить цифрами «100»;

в абзаце девятом цифру «3» заменить цифрой «2», цифры «100» заменить цифрами «80»;

абзац четырнадцатый после слов «из них» дополнить словами «не менее 12% и»;

абзацы первый, второй пункта 7 дополнить словами «(из них не менее 5 кв. метров площадок для игр детей, отдыха взрослого населения, занятий физкультурой, хозяйственных целей)»;

дополнить пунктом 8 следующего содержания:

«8) предельная минимальная площадь озеленения в границах земельного участка, за исключением земельных участков с видом разрешенного использования «общежития», «гостиничное обслуживание» (для объектов капитального строительства, в которых средняя площадь номеров, определяемая как отношение общей площади номеров к общему количеству номеров в гостинице, составляет 30 кв. метров и более) – 15% от территории земельного участка, свободной от застройки.».

1.2.36.3. В части 3.1 слова «(приложение 11)» исключить.

1.2.37. В статье 48:

1.2.37.1. Таблицу части 1 дополнить строкой 2.19.1 следующего содержания:

2.19.1	Производственная деятельность (6.0)	Объекты для добычи полезных ископаемых, их переработки, изготовления вещей промышленным способом
--------	-------------------------------------	--

1.2.37.2. В части 2:

в пункте 2:

абзац второй изложить в следующей редакции:

«минимальный отступ между смежными границами земельных участков с видом разрешенного использования «дошкольное, начальное и среднее общее образование» для встроено-пристроенных образовательных организаций – 0 м;»;

дополнить абзацем следующего содержания:

«минимальный отступ от границ земельного участка для объектов капитального строительства с иным видом разрешенного использования – 3 м (для проекций балконов, крылец, приямков, хозяйственных построек, подземных частей объектов – 1 м);»;

в пункте 5:

в абзаце втором слова «объекты, обеспечивающие поставку воды, тепла, электричества, газа, отвод канализационных стоков, очистку и уборку данных объектов (котельные, водозаборы, очистные сооружения, насосные станции, водопроводы, линии электропередачи, трансформаторные подстанции, газопроводы, линии связи, телефонные станции, канализации, стоянки, гаражи

уборочной и аварийной техники, сооружения, необходимые для сбора и плавки снега)»,» исключить;

в абзацах восьмом, девятом цифры «80» заменить цифрами «100»;

в абзаце десятом цифру «3» заменить цифрой «2», цифры «100» заменить цифрами «80»;

абзац шестнадцатый после слов «из них» дополнить словами «не менее 12% и»;

дополнить абзацами следующего содержания:

«для объектов капитального строительства с видом разрешенного использования «малоэтажные многоквартирные дома» – 1 машино-место на 105 кв. метров площади квартир (за исключением лоджий, балконов, веранд, террас, холодных кладовых и тамбуров), но не менее 0,5 машино-места на 1 квартиру, из них не менее 12% и не более 15% гостевых машино-мест;

для объектов обслуживания жилой застройки во встроенных, пристроенных и встроенно-пристроенных помещениях объектов капитального строительства с видом разрешенного использования «малоэтажные многоквартирные дома» – 1 машино-место на 80 кв. метров общей площади встроенных, пристроенных и встроенно-пристроенных помещений (без учета помещений, занимаемых автостоянкой, помещений лифтовых шахт, лестничных клеток);»;

в пункте 7:

дополнить словами «(из них не менее 5 кв. метров площадок для игр детей, отдыха взрослого населения, занятий физкультурой, хозяйственных целей)»;

дополнить абзацем следующего содержания:

«предельный минимальный размер площадок для игр детей, отдыха взрослого населения, занятий физкультурой, хозяйственных целей и озеленения для объектов капитального строительства в границах земельного участка с видом разрешенного использования «малоэтажная многоквартирная жилая застройка» – 14 кв. метров на 100 кв. метров площади квартир, за исключением лоджий, балконов, веранд, террас, холодных кладовых и тамбуров «(из них не менее 7 кв. метров площадок для игр детей, отдыха взрослого населения, занятий физкультурой, хозяйственных целей);»;

дополнить пунктом 8 следующего содержания:

«8) предельная минимальная площадь озеленения в границах земельного участка, за исключением земельных участков с видом разрешенного использования «малоэтажная многоквартирная жилая застройка», «гостиничное обслуживание» (для объектов капитального строительства, в которых средняя площадь номеров, определяемая как отношение общей площади номеров к общему количеству номеров в гостинице, составляет 30 кв. метров и более) – 15% от территории земельного участка, свободной от застройки.».

1.2.37.3. В части 3.1 слова «(приложение 11)» исключить.

1.2.38. В статье 49:

1.2.38.1. Таблицу части 1 дополнить строкой 2.19 следующего содержания:

2.19	Производственная деятельность (6.0)	Объекты для добычи полезных ископаемых, их переработки, изготовления вещей промышленным способом
------	-------------------------------------	--

1.2.38.2. В части 2:

в пункте 2:

абзац второй изложить в следующей редакции:

«минимальный отступ между смежными границами земельных участков с видом разрешенного использования «дошкольное, начальное и среднее общее образование» для встроено-пристроенных образовательных организаций – 0 м;»;

дополнить абзацем следующего содержания:

«минимальный отступ от границ земельного участка для объектов капитального строительства с иным видом разрешенного использования – 3 м (для проекций балконов, крылец, прямков, хозяйственных построек, подземных частей объектов – 1 м);»;

в пункте 5:

в абзаце втором слова «объекты, обеспечивающие поставку воды, тепла, электричества, газа, отвод канализационных стоков, очистку и уборку данных объектов (котельные, водозаборы, очистные сооружения, насосные станции, водопроводы, линии электропередачи, трансформаторные подстанции, газопроводы, линии связи, телефонные станции, канализации, стоянки, гаражи уборочной и аварийной техники, сооружения, необходимые для сбора и плавки снега)», исключить.

в абзацах восьмом, девятом цифры «80» заменить цифрами «100»;

в абзаце десятом цифру «3» заменить цифрой «2», цифры «100» заменить цифрами «80»;

абзац шестнадцатый после слов «из них» дополнить словами «не менее 12% и»;

пункт 7 дополнить словами «(из них не менее 5 кв. метров площадок для игр детей, отдыха взрослого населения, занятий физкультурой, хозяйственных целей)»;

дополнить пунктом 8 следующего содержания:

«8) предельная минимальная площадь озеленения в границах земельного участка, за исключением земельных участков с видом разрешенного использования «гостиничное обслуживание» (для объектов капитального строительства, в которых средняя площадь номеров, определяемая как отношение общей площади номеров к общему количеству номеров в гостинице, составляет 30 кв. метров и более) – 15% от территории земельного участка, свободной от застройки.».

1.2.38.3. В части 3.1 слова «(приложение 11)» исключить.

1.2.39. В статье 50:

1.2.39.1. В части 2:

в абзаце втором пункта 1 цифры «0,045» заменить цифрами «0,04»;

в пункте 5:

в абзаце втором слова «объекты, обеспечивающие поставку воды, тепла, электричества, газа, отвод канализационных стоков, очистку и уборку данных объектов (котельные, водозаборы, очистные сооружения, насосные станции, водопроводы, линии электропередачи, трансформаторные подстанции, газопроводы, линии связи, телефонные станции, канализации, стоянки, гаражи уборочной и аварийной техники, сооружения, необходимые для сбора и плавки снега)»,» исключить;

в абзацах пятом, шестом цифры «80» заменить цифрами «100»;

в абзаце седьмом цифру «3» заменить цифрой «2», цифры «100» заменить цифрами «80»;

дополнить абзацами следующего содержания:

«для объектов капитального строительства с видом разрешенного использования «малоэтажные многоквартирные дома» – 1 машино-место на 105 кв. метров площади квартир (за исключением лоджий, балконов, веранд, террас, холодных кладовых и тамбуров), но не менее 0,5 машино-места на 1 квартиру, из них не менее 12% и не более 15% гостевых машино-мест;

для объектов обслуживания жилой застройки во встроенных, пристроенных и встроенно-пристроенных помещениях объектов капитального строительства с видом разрешенного использования «малоэтажные многоквартирные дома» – 1 машино-место на 80 кв. метров общей площади встроенных, пристроенных и встроенно-пристроенных помещений (без учета помещений, занимаемых автостоянкой, помещений лифтовых шахт, лестничных клеток);»;

дополнить пунктами 6, 7 следующего содержания:

«6) предельный минимальный размер площадок для игр детей, отдыха взрослого населения, занятий физкультурой, хозяйственных целей и озеленения для объектов капитального строительства в границах земельного участка с видом разрешенного использования «малоэтажная многоквартирная жилая застройка» – 14 кв. метров на 100 кв. метров площади квартир, за исключением лоджий, балконов, веранд, террас, холодных кладовых и тамбуров «(из них не менее 7 кв. метров площадок для игр детей, отдыха взрослого населения, занятий физкультурой, хозяйственных целей);

7) предельная минимальная площадь озеленения в границах земельного участка, за исключением земельных участков с видом разрешенного использования «малоэтажная многоквартирная жилая застройка» – 15% от территории земельного участка, свободной от застройки.».

1.2.39.2. В части 3.1 слова «(приложение 11)» исключить.

1.2.39.3. Строку 7 таблицы пункта 3 части 4 изложить в следующей редакции:

7	Общеобразовательные организации	115 мест (при условии охвата 100% обучаемых в I и II ступенях и 75% обучаемых в III ступени) на 1 тыс. человек	не более 500 метров, в стесненных условиях – не более 800 метров
---	---------------------------------	--	--

1.2.40. В статье 51:

1.2.40.1. В части 2:

в пункте 4:

абзац пятый изложить в следующей редакции:

«минимальный процент застройки в границах земельного участка для объектов капитального строительства с видом разрешенного использования «гаражи, пристроенные гаражи, в том числе подземные, предназначенные для хранения автотранспорта, в том числе с разделением на машино-места (за исключением гаражей, размещение которых предусмотрено содержанием видов разрешенного использования «размещение гаражей для собственных нужд (2.7.2)», «служебные гаражи (4.9)»), «промышленные базы», «склады», «погрузочные терминалы и доки», «нефтехранилища и нефтеналивные станции», «газовые хранилища и обслуживающие их газоконденсатные и газоперекачивающие станции», «элеваторы и продовольственные склады, за исключением железнодорожных перевалочных складов» – 20%;»;

дополнить абзацем следующего содержания:

«максимальный процент застройки в границах земельного участка для объектов капитального строительства с иным видом разрешенного использования – 70%;»;

в пункте 5:

в абзаце втором слова «объекты, обеспечивающие поставку воды, тепла, электричества, газа, отвод канализационных стоков, очистку и уборку данных объектов (котельные, водозаборы, очистные сооружения, насосные станции, водопроводы, линии электропередачи, трансформаторные подстанции, газопроводы, линии связи, телефонные станции, канализации, стоянки, гаражи уборочной и аварийной техники, сооружения, необходимые для сбора и плавки снега)»,» исключить;

в абзацах шестом, седьмом цифры «80» заменить цифрами «100»;

в абзаце восьмом цифру «3» заменить цифрой «2», цифры «100» заменить цифрами «80»;

дополнить пунктом 6 следующего содержания:

«б) предельная минимальная площадь озеленения в границах земельного участка – 15% от территории земельного участка, свободной от застройки.».

1.2.40.2. В части 3.1 слова «(приложение 11)» исключить.

1.2.41. В статье 52:

1.2.41.1. В части 2:

в пункте 5:

в абзаце втором слова «объекты, обеспечивающие поставку воды, тепла, электричества, газа, отвод канализационных стоков, очистку и уборку данных объектов (котельные, водозаборы, очистные сооружения, насосные станции, водопроводы, линии электропередачи, трансформаторные подстанции, газопроводы, линии связи, телефонные станции, канализации, стоянки, гаражи уборочной и аварийной техники, сооружения, необходимые для сбора и плавки снега)»,» исключить;

в абзацах шестом, седьмом цифры «80» заменить цифрами «100»;
в абзаце восьмом цифру «3» заменить цифрой «2», цифры «100» заменить цифрами «80»;

дополнить пунктом 6 следующего содержания:

«6) предельная минимальная площадь озеленения в границах земельного участка – 15% от территории земельного участка, свободной от застройки.»

1.2.41.2. В части 3.1 слова «(приложение 11)» исключить.

1.2.42. В статье 53:

1.2.42.1. В таблице части 1:

строку 1.6 изложить в следующей редакции:

1.6	Обслуживание перевозок пассажиров (7.2.2)	Объекты для обслуживания пассажиров, за исключением объектов, размещение которых предусмотрено содержанием вида разрешенного использования «внеуличный транспорт (7.6)»
-----	---	---

строку 1.8 изложить в следующей редакции:

1.8	Внеуличный транспорт (7.6)	Сооружения, необходимые для эксплуатации метрополитена, в том числе наземные пути метрополитена, посадочные станции, межстанционные переходы для пассажиров, электродепо, вентиляционные шахты; наземные сооружения для трамвайного сообщения и иных специальных дорог (канатных, монорельсовых, фуникулеров)
-----	----------------------------	---

1.2.42.2. В части 2:

в пункте 1:

в абзаце втором цифры «0,045» заменить цифрами «0,04»;

в абзаце пятом цифры «0,05» заменить цифрами «0,06»;

в пункте 5:

в абзацах четвертом, пятом цифры «80» заменить цифрами «100»;

в абзаце шестом цифру «3» заменить цифрой «2», цифры «100» заменить цифрами «80»;

абзац восьмой после слов «из них» дополнить словами «не менее 12% и»;
дополнить абзацем следующего содержания:

«для объектов обслуживания жилой застройки во встроенных, пристроенных и встроенно-пристроенных помещениях объектов капитального строительства с видом разрешенного использования «малоэтажные многоквартирные дома» – 1 машино-место на 80 кв. метров общей площади встроенных, пристроенных и встроенно-пристроенных помещений (без учета помещений, занимаемых автостоянкой, помещений лифтовых шахт, лестничных клеток);»;

дополнить пунктами 6, 7 следующего содержания:

«6) предельный минимальный размер площадок для игр детей, отдыха взрослого населения, занятий физкультурой, хозяйственных целей и озеленения

для объектов капитального строительства в границах земельного участка с видом разрешенного использования «малоэтажная многоквартирная жилая застройка» – 14 кв. метров на 100 кв. метров площади квартир, за исключением лоджий, балконов, веранд, террас, холодных кладовых и тамбуров «(из них не менее 7 кв. метров площадок для игр детей, отдыха взрослого населения, занятий физкультурой, хозяйственных целей);

7) предельная минимальная площадь озеленения в границах земельного участка, за исключением земельных участков с видом разрешенного использования «малоэтажная многоквартирная жилая застройка» – 15% от территории земельного участка, свободной от застройки.».

1.2.42.3. В части 3.1 слова «(приложение 11)» исключить.

1.2.43. В статье 54:

1.2.43.1. В части 2:

в пункте 5:

в абзаце втором слова «объекты, обеспечивающие поставку воды, тепла, электричества, газа, отвод канализационных стоков, очистку и уборку данных объектов (котельные, водозаборы, очистные сооружения, насосные станции, водопроводы, линии электропередачи, трансформаторные подстанции, газопроводы, линии связи, телефонные станции, канализации)»,» исключить;

в абзацах четвертом, пятом цифры «80» заменить цифрами «100»;

в абзаце шестом цифру «3» заменить цифрой «2», цифры «100» заменить цифрами «80»;

дополнить пунктом 6 следующего содержания:

«6) предельная минимальная площадь озеленения в границах земельного участка – 15% от территории земельного участка, свободной от застройки.».

1.2.43.2. В части 3.1 слова «(приложение 11)» исключить.

1.2.44. В статье 55:

1.2.44.1. В части 2:

в пункте 5:

в абзаце втором слова «объекты, обеспечивающие поставку воды, тепла, электричества, газа, отвод канализационных стоков, очистку и уборку данных объектов (котельные, водозаборы, очистные сооружения, насосные станции, водопроводы, линии электропередачи, трансформаторные подстанции, газопроводы, линии связи, телефонные станции, канализации)»,» исключить;

в абзацах пятом, шестом цифры «80» заменить цифрами «100»;

в абзаце седьмом цифру «3» заменить цифрой «2», цифры «100» заменить цифрами «80»;

дополнить пунктом 6 следующего содержания:

«6) предельная минимальная площадь озеленения в границах земельного участка – 15% от территории земельного участка, свободной от застройки.».

1.2.44.2. В части 3.1 слова «(приложение 11)» исключить.

1.2.45. В статье 56:

1.2.45.1. В части 2:

в пункте 2:

абзац второй изложить в следующей редакции:

«минимальный отступ между смежными границами земельных участков с видом разрешенного использования «дошкольное, начальное и среднее общее образование» для встроено-пристроенных образовательных организаций – 0 м;»;
дополнить абзацем следующего содержания:

«минимальный отступ от границ земельного участка для объектов капитального строительства с иным видом разрешенного использования – 3 м (для проекций балконов, крылец, прямиков, хозяйственных построек, подземных частей объектов – 1 м);»;

абзац седьмой пункта 4 изложить в следующей редакции:

«минимальный процент застройки в границах земельного участка для объектов капитального строительства с видом разрешенного использования «многоквартирные среднеэтажные дома», «многоквартирные многоэтажные дома» – 10% (без учета эксплуатируемой кровли подземных, подвальных, цокольных частей объектов), максимальный процент застройки в границах земельного участка для объектов капитального строительства с видом разрешенного использования «многоквартирные среднеэтажные дома», «многоквартирные многоэтажные дома» – 40% (без учета эксплуатируемой кровли подземных, подвальных, цокольных частей объектов);»;

в пункте 5:

в абзаце втором слова «объекты, обеспечивающие поставку воды, тепла, электричества, газа, отвод канализационных стоков, очистку и уборку данных объектов (котельные, водозаборы, очистные сооружения, насосные станции, водопроводы, линии электропередачи, трансформаторные подстанции, газопроводы, линии связи, телефонные станции, канализации)»,» исключить;

абзац третий после слов «из них» дополнить словами «не менее 12% и»;

в абзацах одиннадцатом, двенадцатом цифры «80» заменить цифрами «100»;

в абзаце тринадцатом цифру «3» заменить цифрой «2», цифры «100» заменить цифрами «80»;

абзац восемнадцатый после слов «из них» дополнить словами «не менее 12% и»;

дополнить абзацем следующего содержания:

«для объектов обслуживания жилой застройки во встроенных, пристроенных и встроено-пристроенных помещениях объектов капитального строительства с видом разрешенного использования «многоквартирные среднеэтажные дома», «многоквартирные многоэтажные дома» – 1 машино-место на 80 кв. метров общей площади встроенных, пристроенных и встроено-пристроенных помещений (без учета помещений, занимаемых автостоянкой, помещений лифтовых шахт, лестничных клеток);»;

в пункте 7:

абзац первый дополнить словами «(из них не менее 7 кв. метров площадок для игр детей, отдыха взрослого населения, занятий физкультурой, хозяйственных целей)»;

абзацы второй, третий дополнить словами «(из них не менее 5 кв. метров площадок для игр детей, отдыха взрослого населения, занятий физкультурой, хозяйственных целей)»;

дополнить пунктом 8 следующего содержания:

«8) предельная минимальная площадь озеленения в границах земельного участка, за исключением земельных участков с видом разрешенного использования «среднеэтажная жилая застройка», «многоэтажная жилая застройка», «общежития», «гостиничное обслуживание» (для объектов капитального строительства, в которых средняя площадь номеров, определяемая как отношение общей площади номеров к общему количеству номеров в гостинице, составляет 30 кв. метров и более) – 15% от территории земельного участка, свободной от застройки.».

1.2.45.2. В части 3.1 слова «(приложение 11)» исключить.

1.2.46. В статье 57:

1.2.46.1. В части 2:

в пункте 5:

абзац второй признать утратившим силу;

в абзацах четвертом, пятом цифры «80» заменить цифрами «100»;

в абзаце шестом цифру «3» заменить цифрой «2», цифры «100» заменить цифрами «80»;

дополнить пунктом 6 следующего содержания:

«6) предельная минимальная площадь озеленения в границах земельного участка – 15% от территории земельного участка, свободной от застройки.».

1.2.46.2. В части 3.1 слова «(приложение 11)» исключить.

1.2.47. В статье 58:

1.2.47.1. В части 2:

в пункте 5:

в абзацах четвертом, пятом цифры «80» заменить цифрами «100»;

в абзаце шестом цифру «3» заменить цифрой «2», цифры «100» заменить цифрами «80»:

дополнить пунктом 6 следующего содержания:

«6) предельная минимальная площадь озеленения в границах земельного участка – 15% от территории земельного участка, свободной от застройки.».

1.2.47.2. В части 3.1 слова «(приложение 11)» исключить.

1.2.48. В статье 59:

1.2.48.1. В части 2:

в абзаце втором пункта 5 слова «объекты, обеспечивающие поставку воды, тепла, электричества, газа, отвод канализационных стоков, очистку и уборку данных объектов (котельные, водозаборы, очистные сооружения, насосные станции, водопроводы, линии электропередачи, трансформаторные подстанции, газопроводы, линии связи, телефонные станции, канализации, стоянки, гаражи уборочной и аварийной техники, сооружения, необходимые для сбора и плавки снега)»,» исключить;

дополнить пунктом 6 следующего содержания:

«б) предельная минимальная площадь озеленения в границах земельного участка – 15% от территории земельного участка, свободной от застройки.».

1.2.48.2. В части 3.1 слова «(приложение 11)» исключить.

1.3. Приложение 2 изложить в редакции приложения 1 к настоящему решению.

1.4. Приложение 4 изложить в редакции приложения 2 к настоящему решению.

1.5. Приложения 8, 11 признать утратившими силу.

2. Решение вступает в силу на следующий день после его официального опубликования.

3. Контроль за исполнением решения возложить на постоянную комиссию Совета депутатов города Новосибирска по градостроительству и постоянную комиссию Совета депутатов города Новосибирска по муниципальной собственности.

Председатель Совета депутатов
города Новосибирска

Мэр города Новосибирска

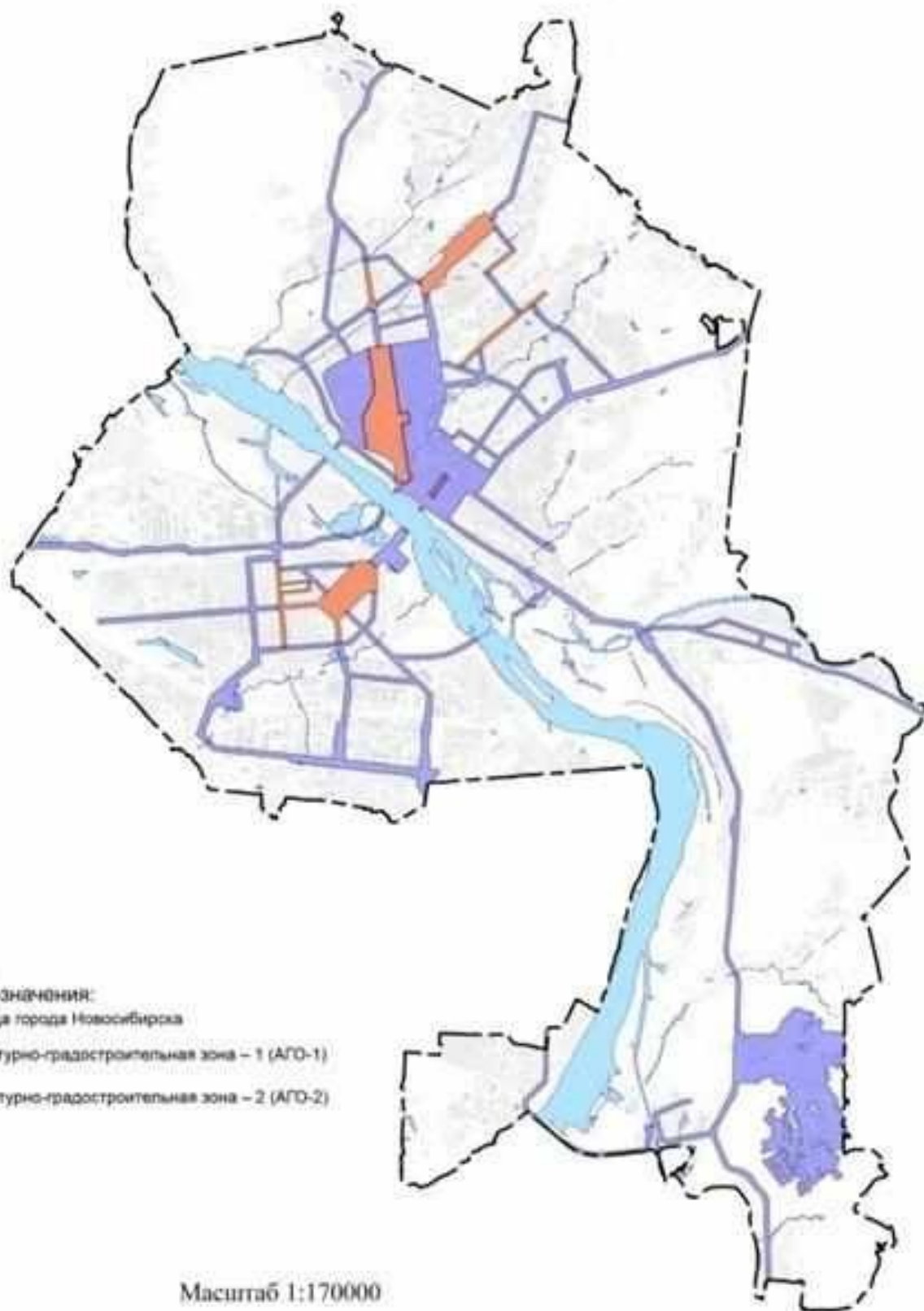
Д.В. Асанцев

М.Г. Кудрявцев

Карта границ территорий, предусматривающих требования к архитектурно-градостроительному облику объектов капитального строительства

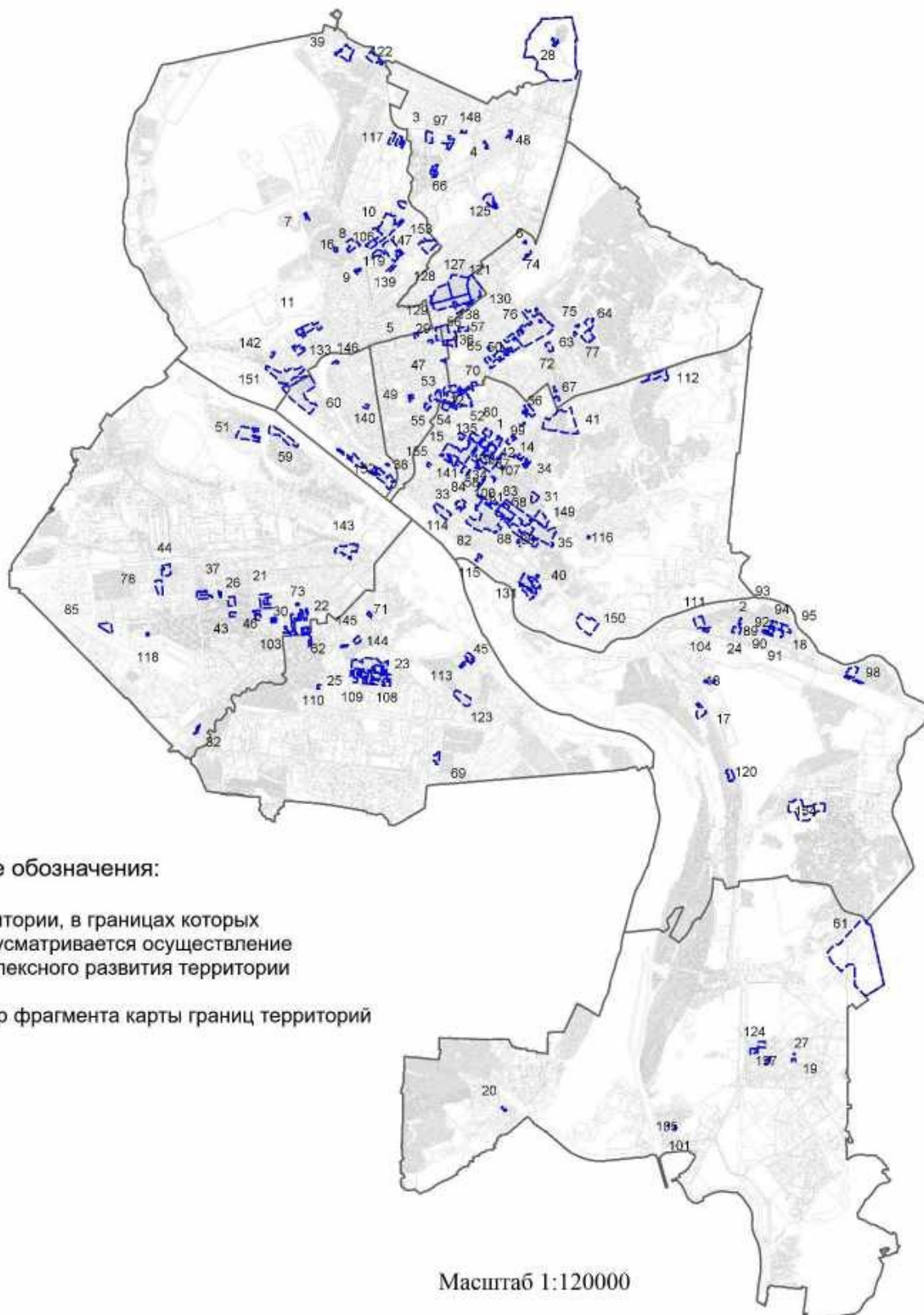
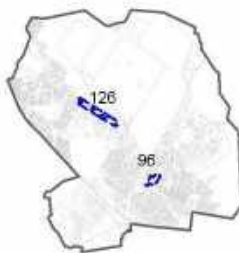


Приложение 1
к карте градостроительного
зонирования территории
города Новосибирска




Карта границ территорий, предусматривающих осуществление комплексного развития территории

Приложение 2
к карте градостроительного зонирования территории города Новосибирска



Условные обозначения:

 территории, в границах которых предусматривается осуществление комплексного развития территории

 номер фрагмента карты границ территорий

Масштаб 1:120000

Приложение 1 к карте границ территорий, предусматривающих осуществление комплексного развития территории

Фрагмент карты границ территорий, предусматривающих осуществление комплексного развития территории

- 1 территория, ограниченная улицами Воинской, Добролюбова, Гаранина, Гурьевской

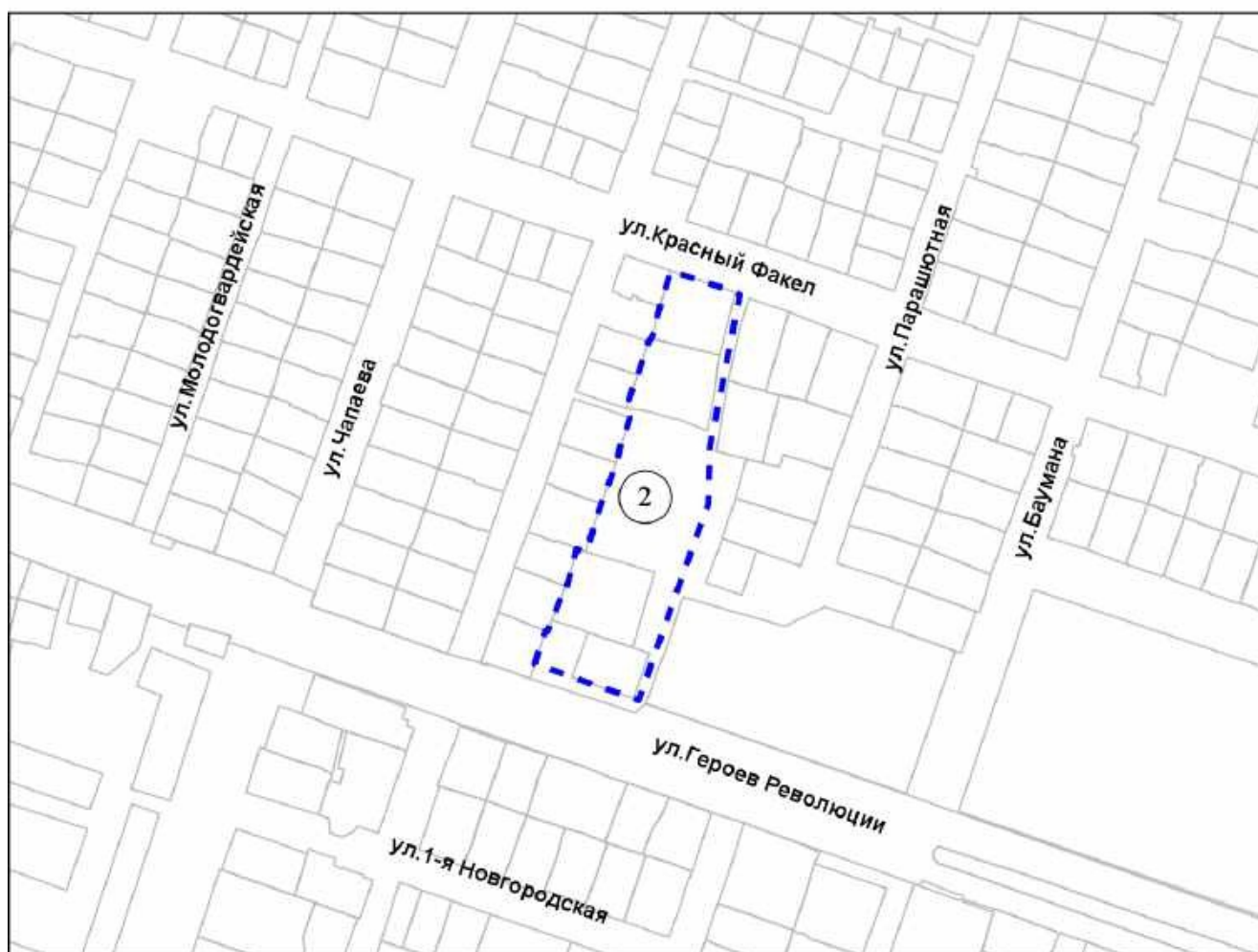


Масштаб 1:5 000

Приложение 2 к карте границ территорий, предусматривающих осуществление комплексного развития территории

Фрагмент карты границ территорий, предусматривающих осуществление комплексного развития территории

2 территория по улицам Героев Революции и Красный Факел



Масштаб 1:5 000

Приложение 3 к карте границ территорий, предусматривающих осуществление комплексного развития территории

Фрагмент карты границ территорий, предусматривающих осуществление комплексного развития территории

3 территория, ограниченная улицами Фадеева и Игарской

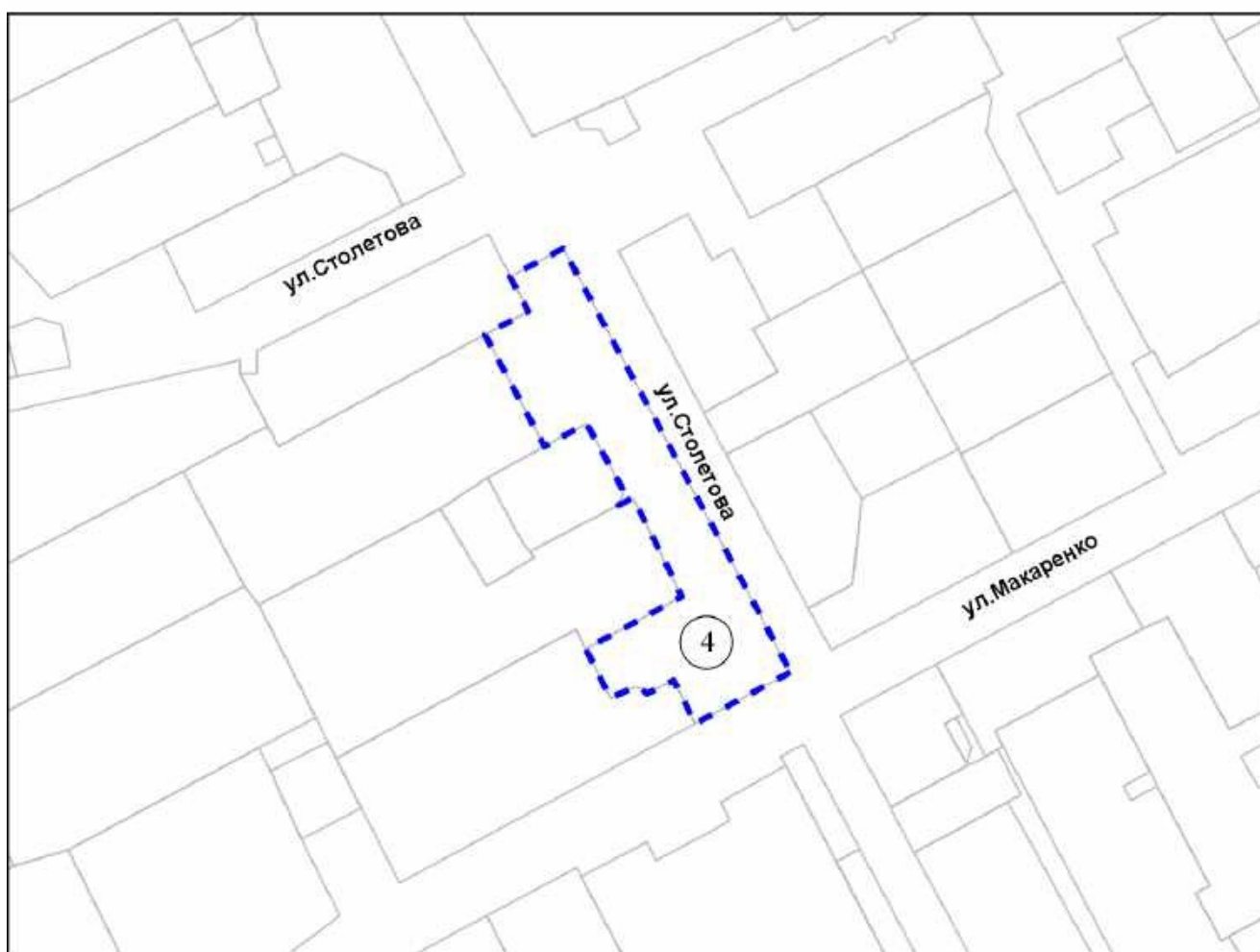


Масштаб 1:5 000

Приложение 4 к карте границ территорий, предусматривающих осуществление комплексного развития территории

Фрагмент карты границ территорий, предусматривающих осуществление комплексного развития территории

4 территория по улице Столетова

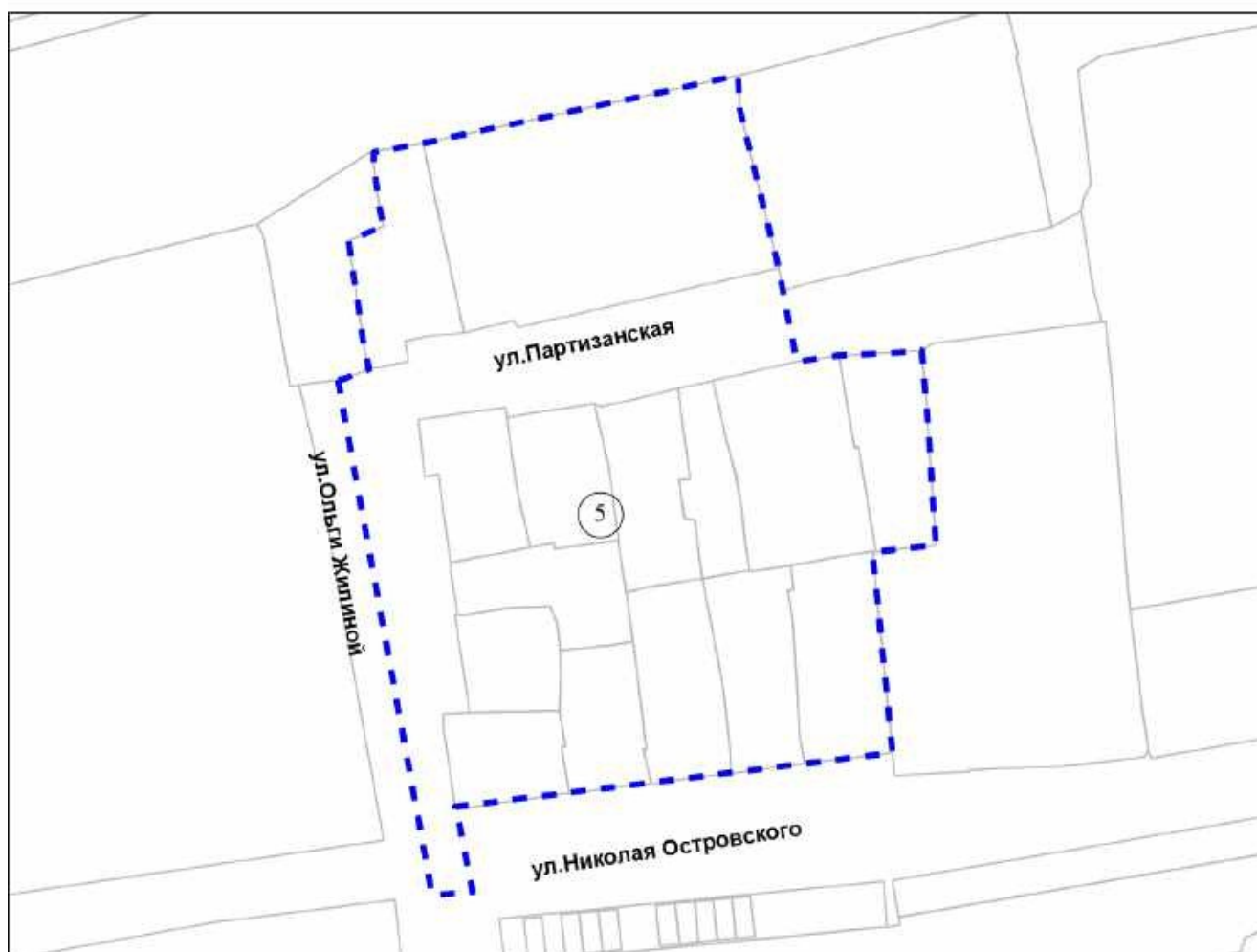


Масштаб 1:5 000

Приложение 5 к карте границ территорий, предусматривающих осуществление комплексного развития территории

Фрагмент карты границ территорий, предусматривающих осуществление комплексного развития территории

5 территория по улице Ольги Жилиной

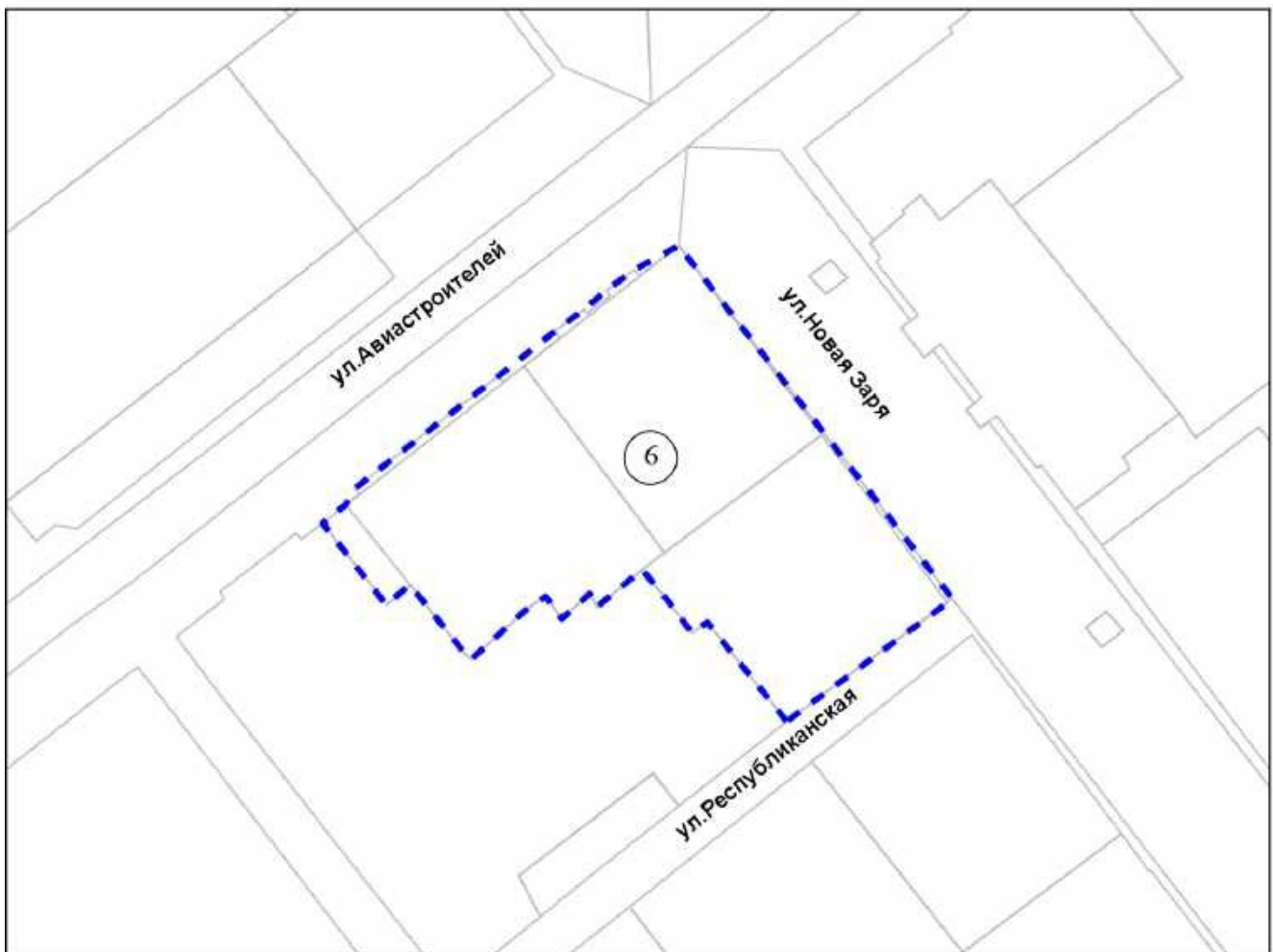


Масштаб 1:2 000

Приложение 6 к карте границ территорий, предусматривающих осуществление комплексного развития территории

Фрагмент карты границ территорий, предусматривающих осуществление комплексного развития территории

- 6 территория, ограниченная улицами Авиастроителей, Новая Заря, Республиканской

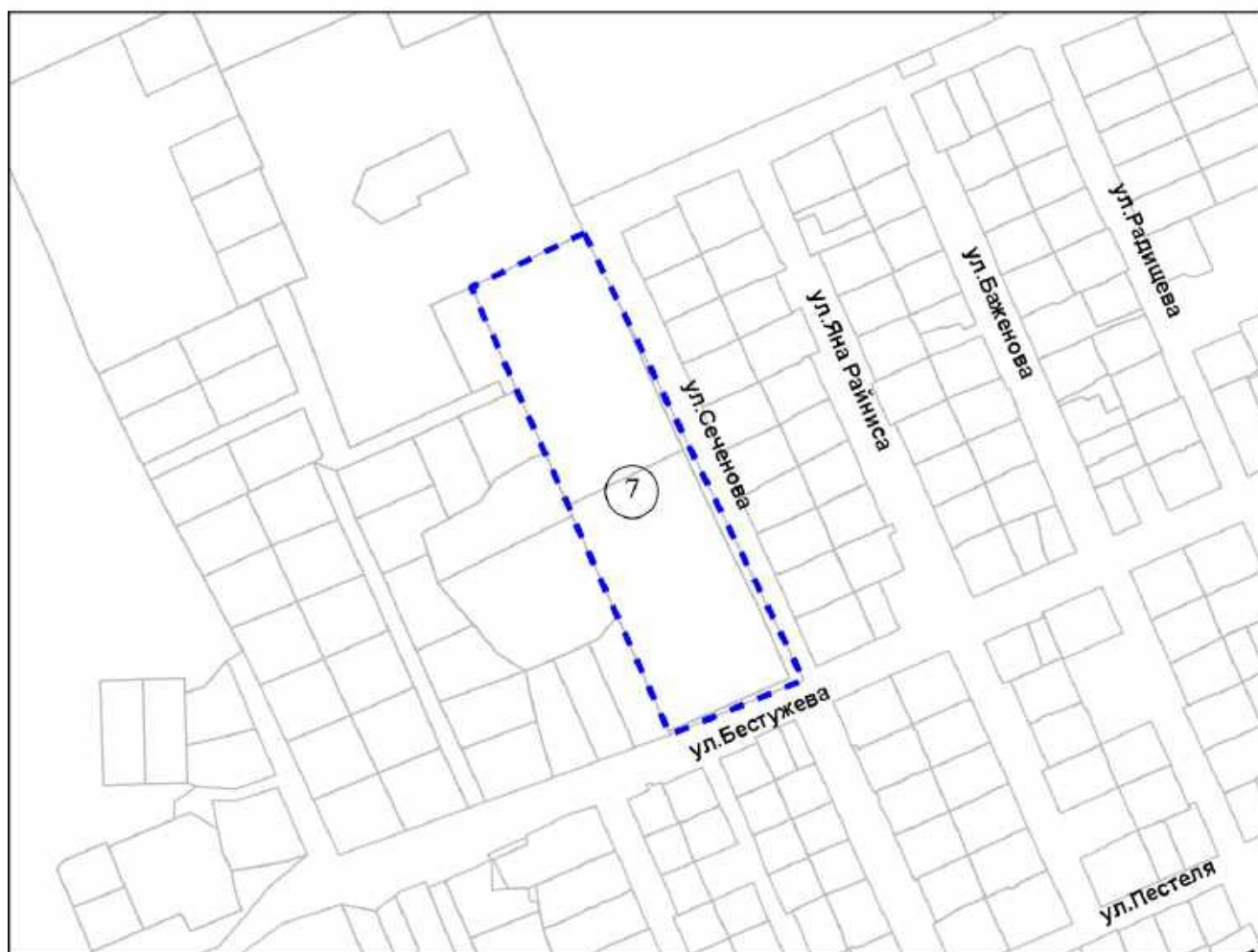


Масштаб 1:2 000

Приложение 7 к карте границ территорий, предусматривающих осуществление комплексного развития территории

Фрагмент карты границ территорий, предусматривающих осуществление комплексного развития территории

7 территория по улице Бестужева

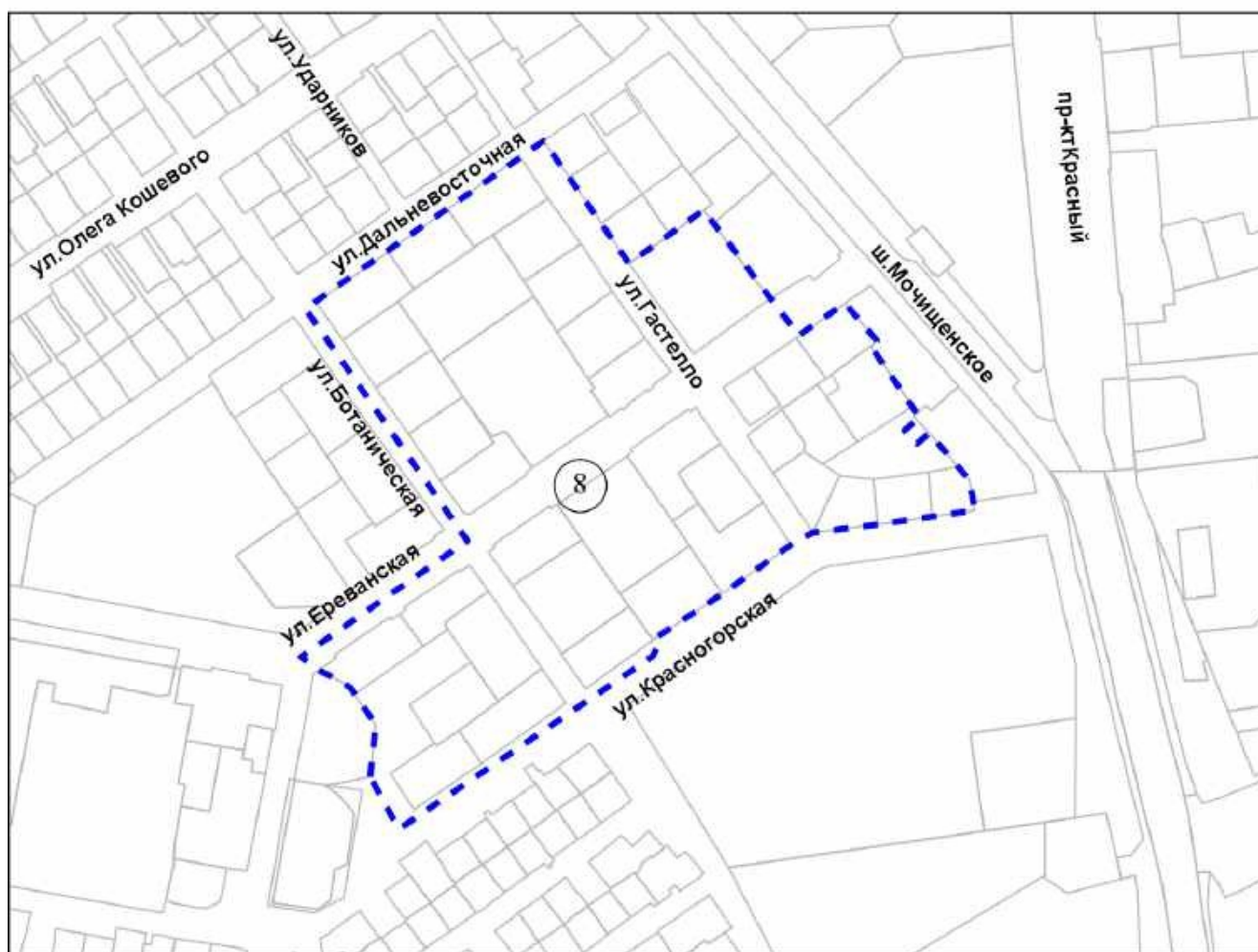


Масштаб 1:5 000

Приложение 8 к карте границ территорий, предусматривающих осуществление комплексного развития территории

Фрагмент карты границ территорий, предусматривающих осуществление комплексного развития территории

- 8 территория, ограниченная улицами Красногорской, Ереванской, Ботанической, Дальневосточной, Мочищенским шоссе

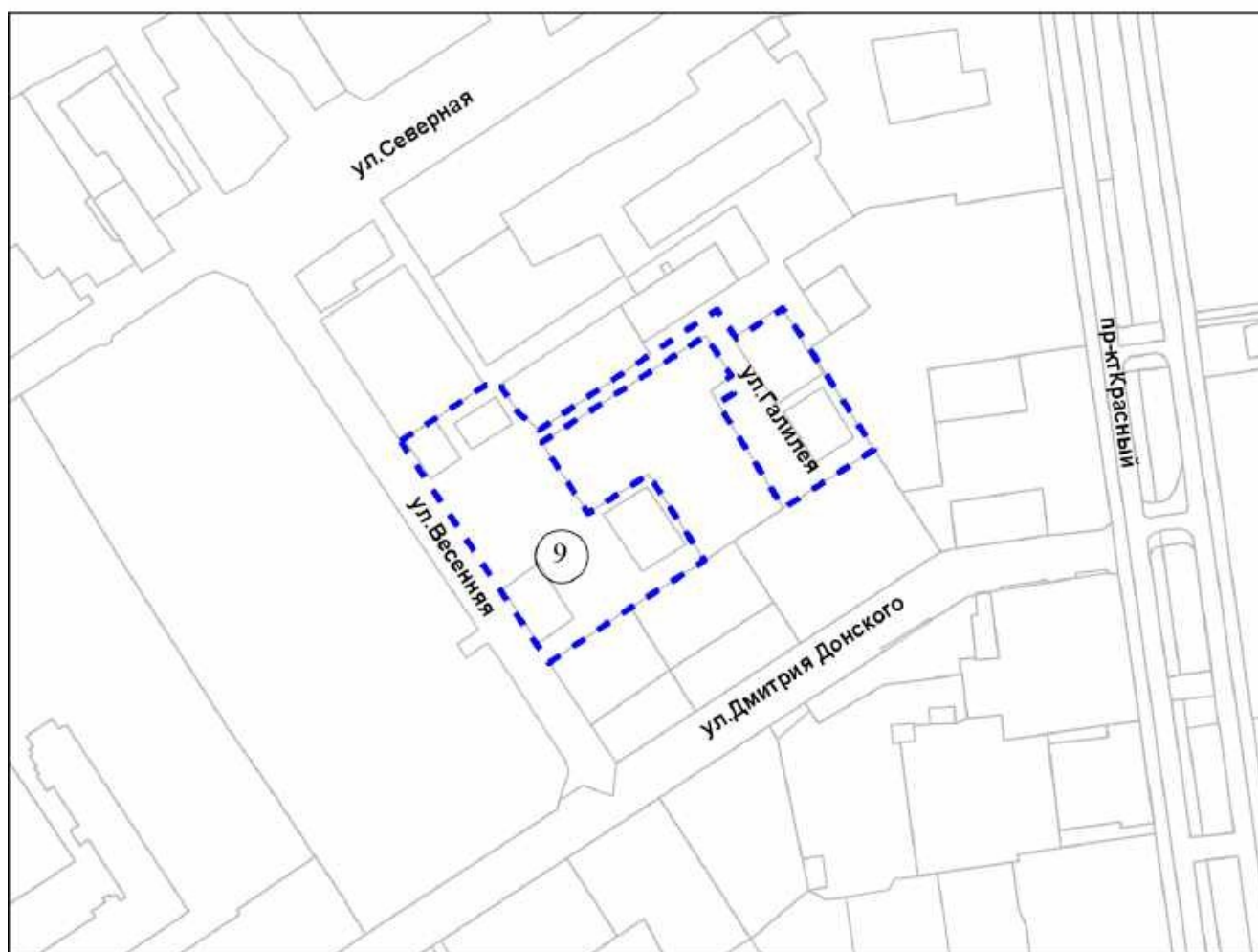


Масштаб 1:6 000

Приложение 9 к карте границ территорий, предусматривающих осуществление комплексного развития территории

Фрагмент карты границ территорий, предусматривающих осуществление комплексного развития территории

- 9 территория, ограниченная улицами Северной, Весенней, Дмитрия Донского, Красным проспектом

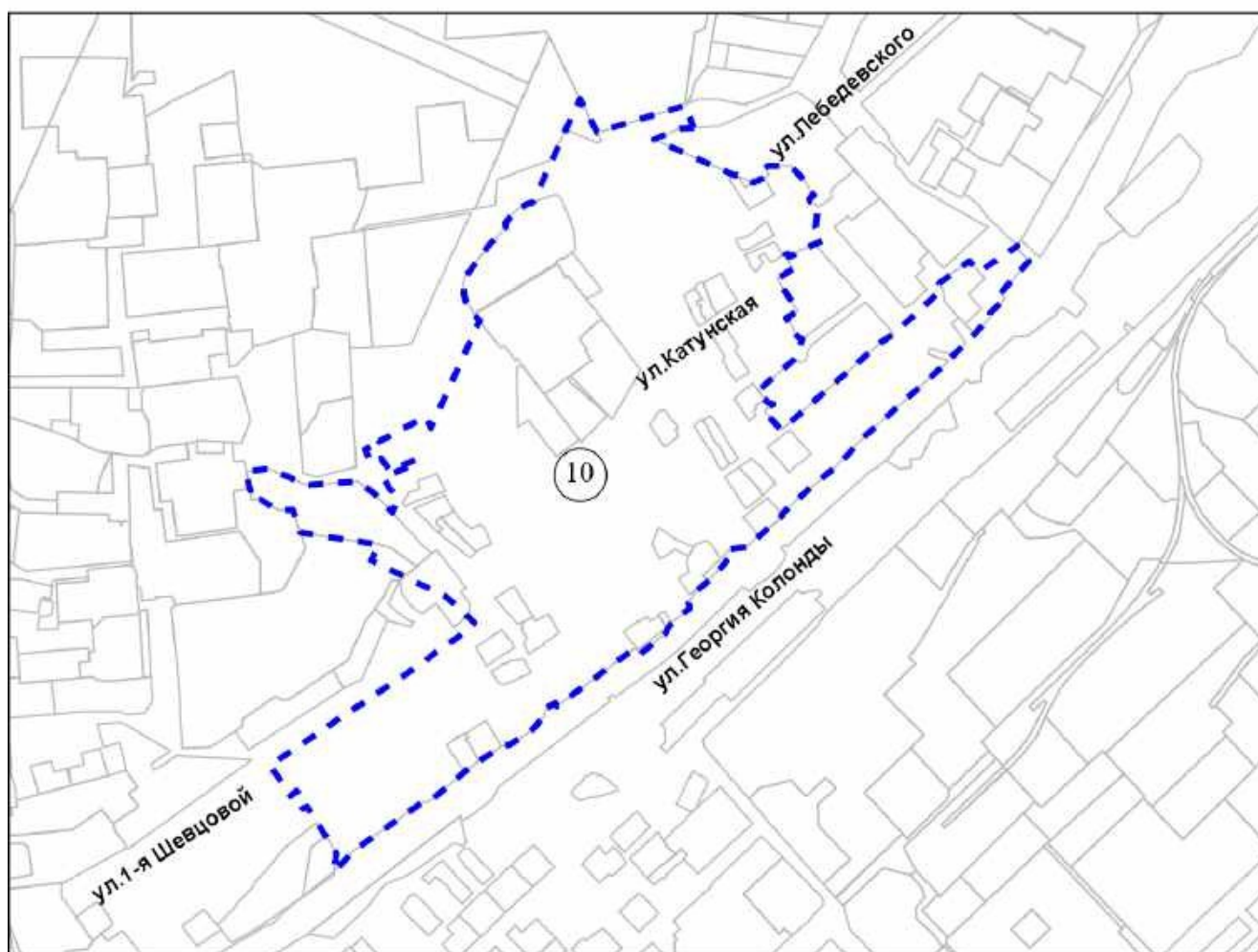


Масштаб 1:5 000

Приложение 10 к карте границ территорий, предусматривающих осуществление комплексного развития территории

Фрагмент карты границ территорий, предусматривающих осуществление комплексного развития территории

10 территория по улице Георгия Колонды

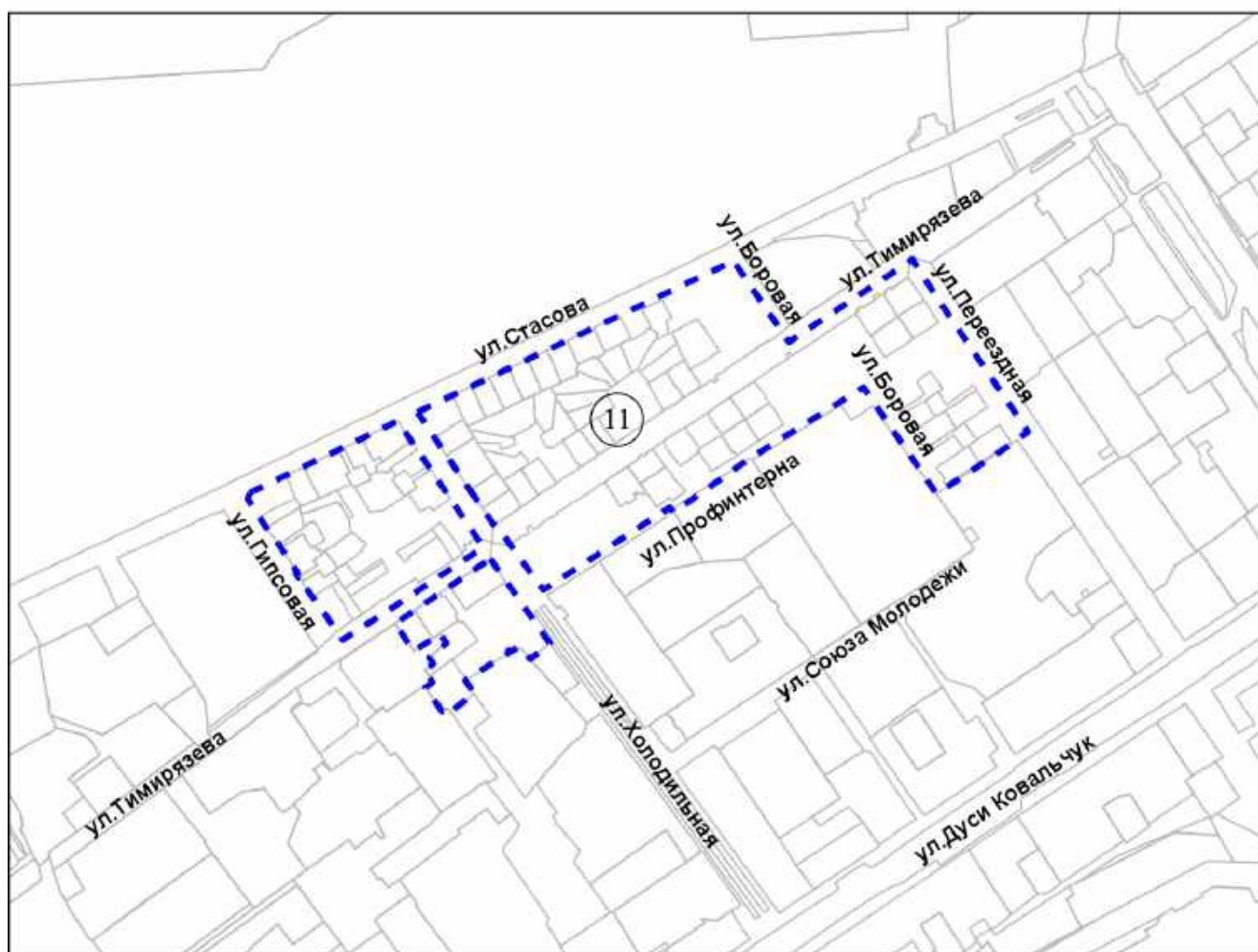


Масштаб 1:12 000

Приложение 11 к карте границ территорий, предусматривающих осуществление комплексного развития территории

Фрагмент карты границ территорий, предусматривающих осуществление комплексного развития территории

- 11 территория, ограниченная улицами Стасова, Переездной, Союза Молодежи, Боровой, Профинтерна и Гипсовой

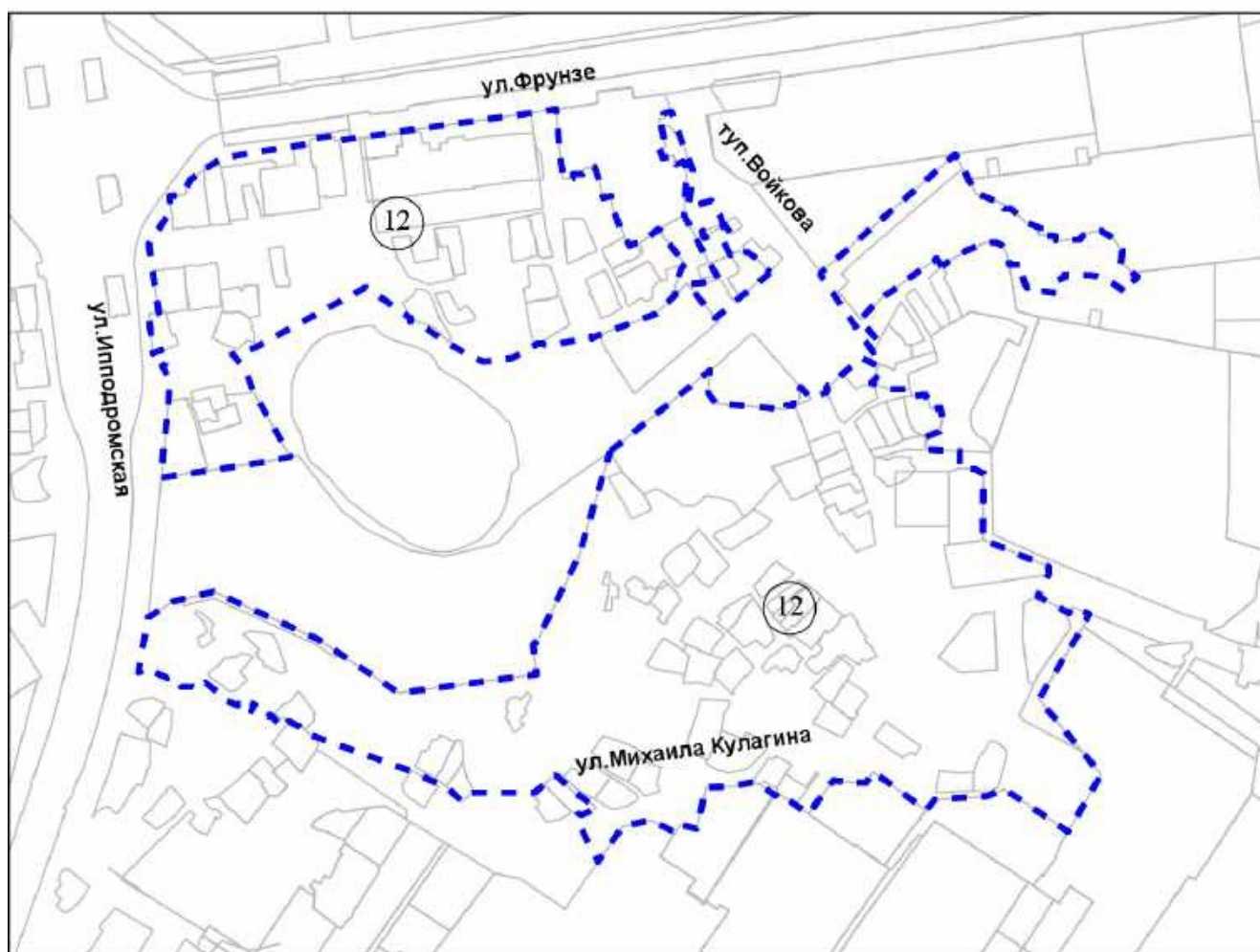


Масштаб 1:10 000

Приложение 12 к карте границ территорий, предусматривающих осуществление комплексного развития территории

Фрагмент карты границ территорий, предусматривающих осуществление комплексного развития территории

12 территория, ограниченная улицами Фрунзе, Ипподромской, Михаила Кулагина, тупиком Войкова



Масштаб 1:9 000

Приложение 13 к карте границ территорий, предусматривающих осуществление комплексного развития территории

Фрагмент карты границ территорий, предусматривающих осуществление комплексного развития территории

13 территория по улице Новоселов

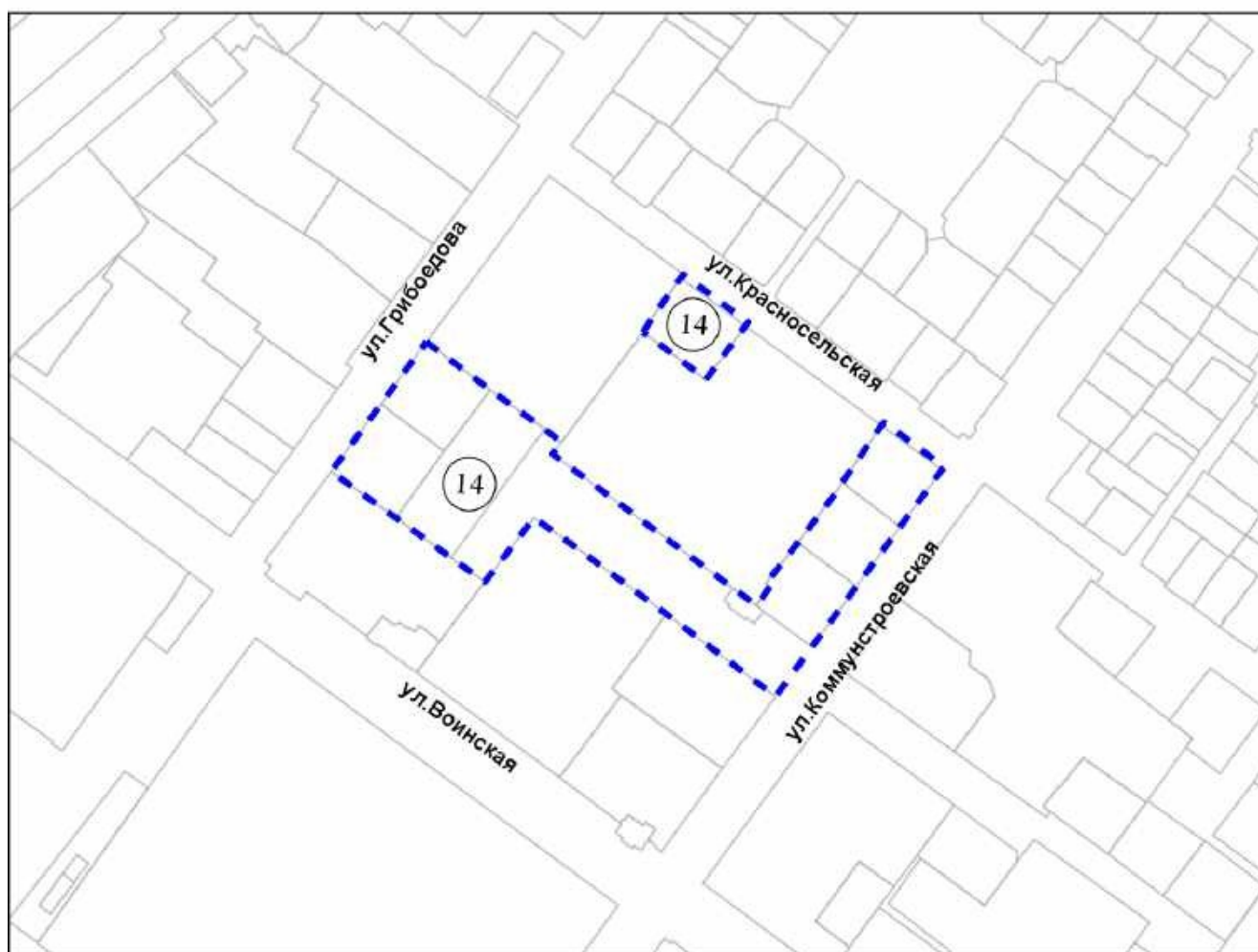


Масштаб 1:5 000

Приложение 14 к карте границ территорий, предусматривающих осуществление комплексного развития территории

Фрагмент карты границ территорий, предусматривающих осуществление комплексного развития территории

- 14 территория, ограниченная улицами Воинской, Грибоедова, Красносельской, Коммунарской

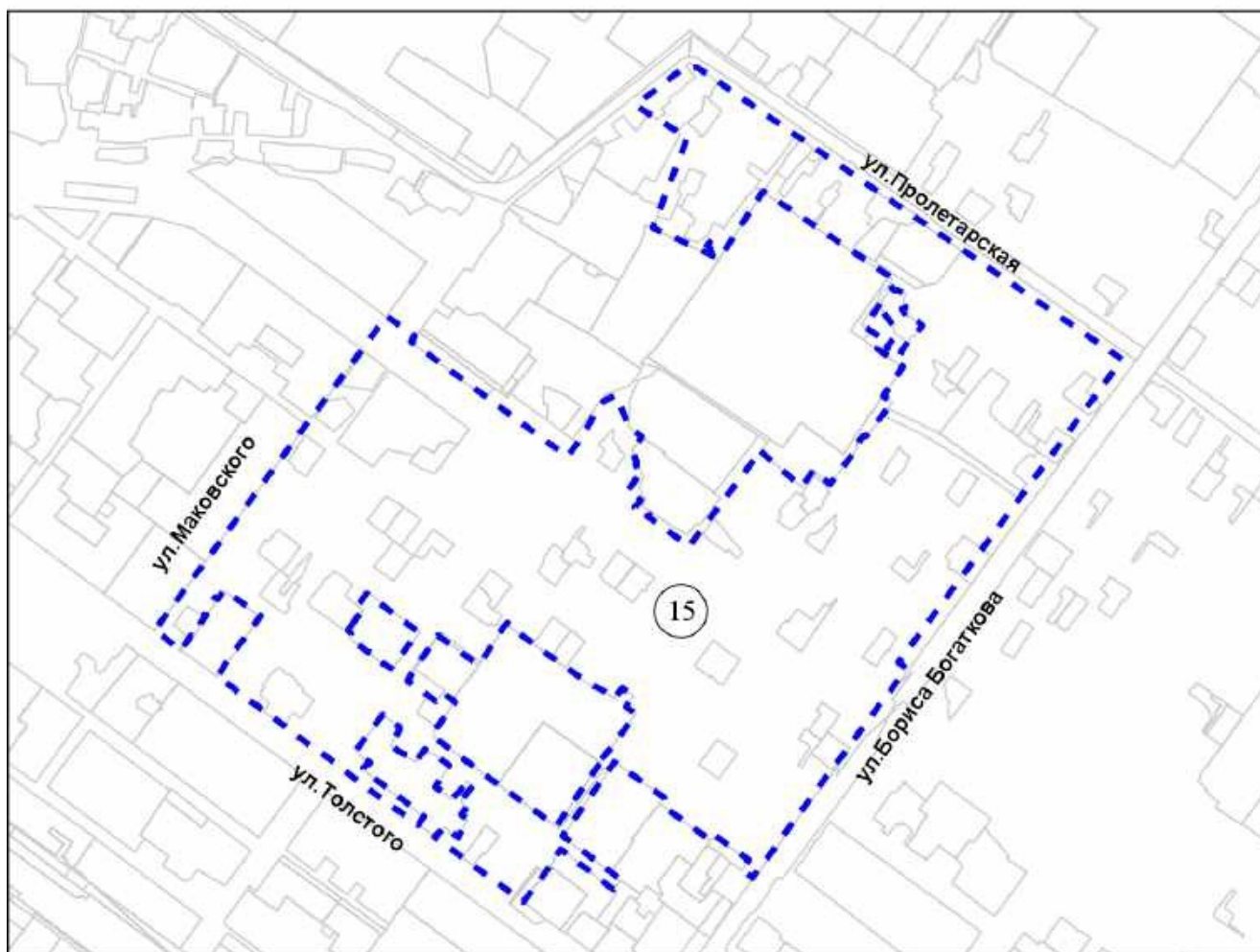


Масштаб 1:5 000

Приложение 15 к карте границ территорий, предусматривающих осуществление комплексного развития территории

Фрагмент карты границ территорий, предусматривающих осуществление комплексного развития территории

- 15 территория, ограниченная улицами Толстого, Маковского, Пролетарской, Бориса Богаткова



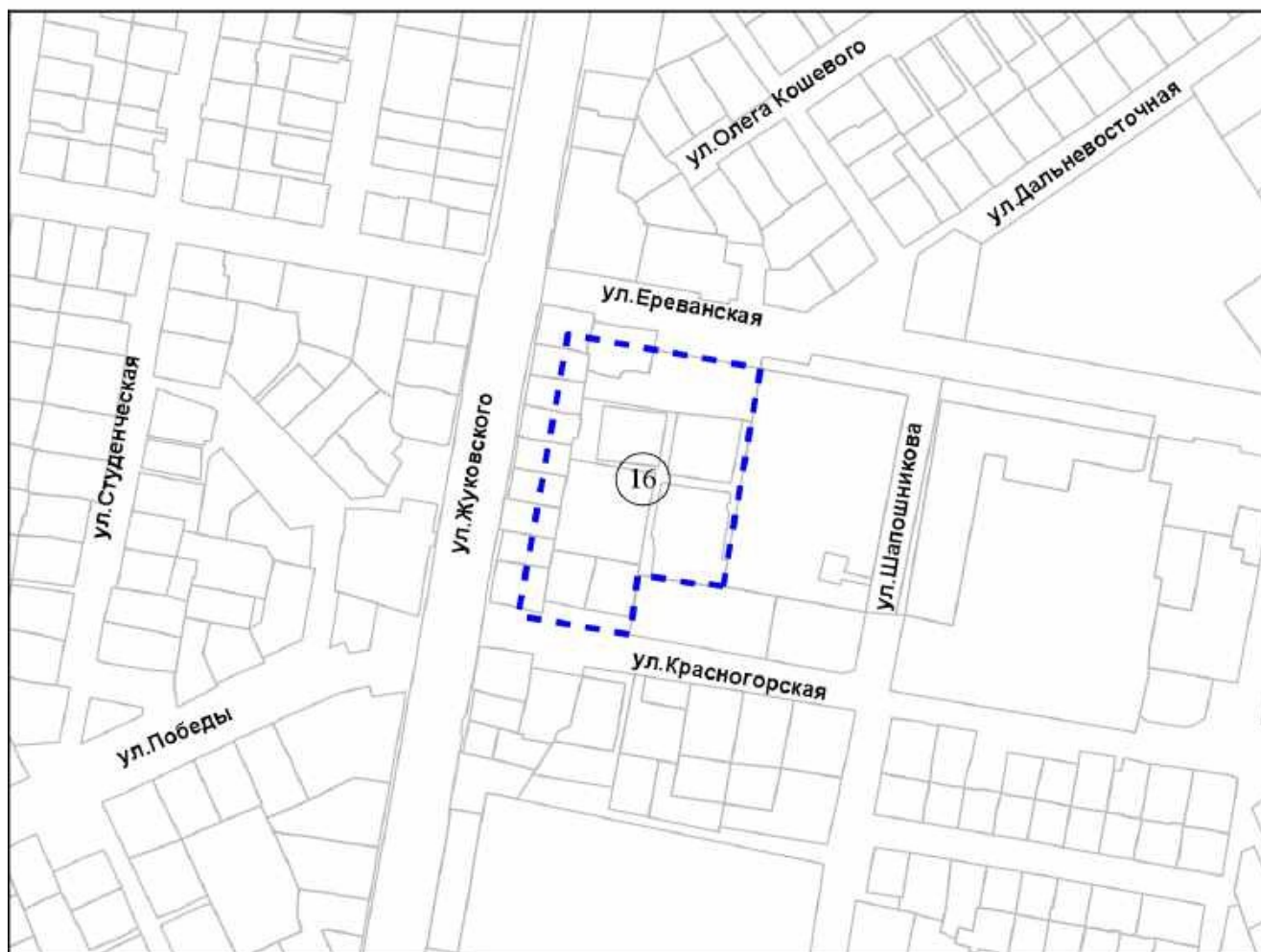
Масштаб 1:12 000

Приложение 16 к карте границ территорий, предусматривающих осуществление комплексного развития территории

Фрагмент карты границ территорий, предусматривающих осуществление комплексного развития территории

16

территория, ограниченная улицами Жуковского, Ереванской, Шапошникова и Красногорской



Масштаб 1:5 000

Приложение 17 к карте границ территорий, предусматривающих осуществление комплексного развития территории

Фрагмент карты границ территорий, предусматривающих осуществление комплексного развития территории

17 территория по Бердскому шоссе

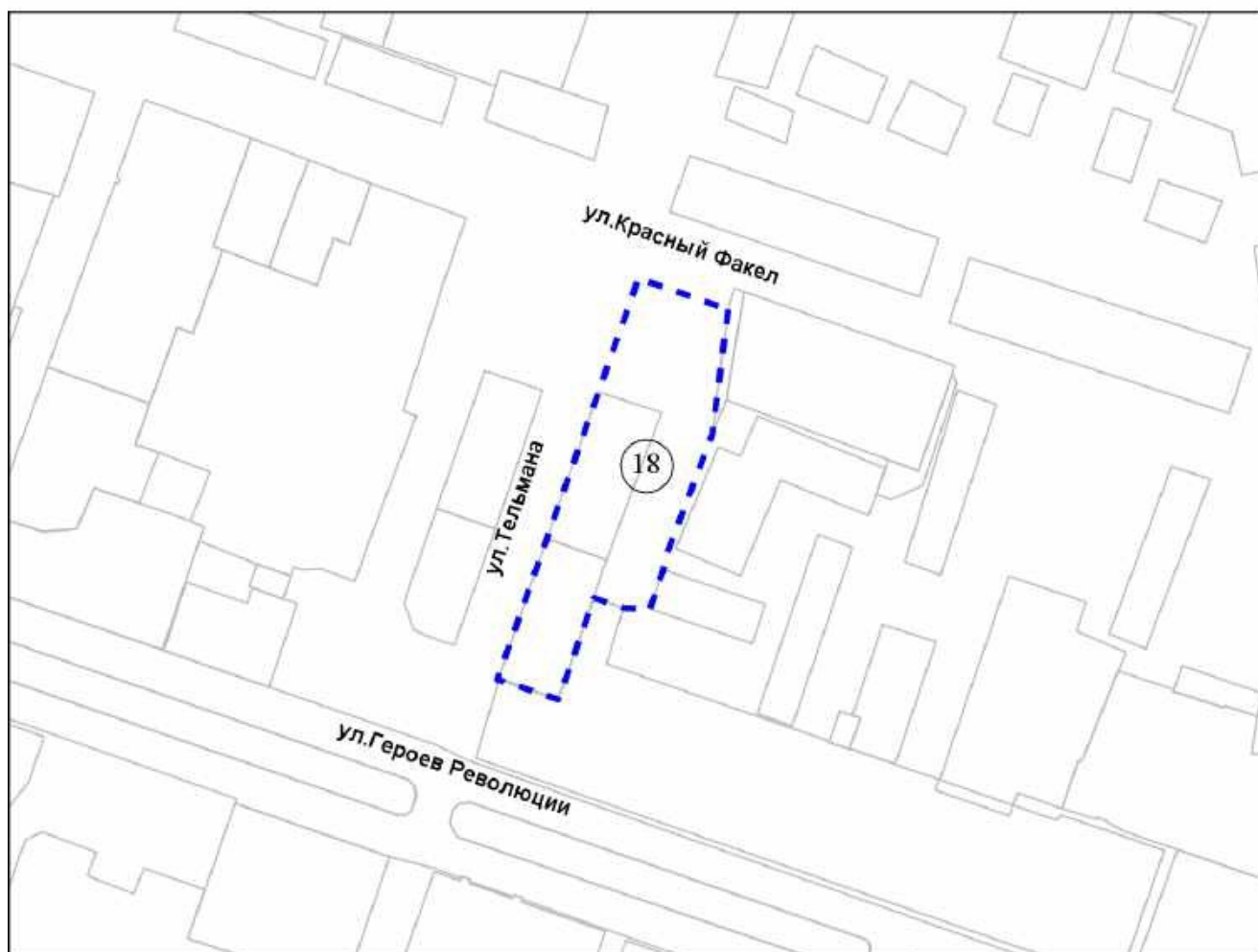


Масштаб 1:7 000

Приложение 18 к карте границ территорий, предусматривающих осуществление комплексного развития территории

Фрагмент карты границ территорий, предусматривающих осуществление комплексного развития территории

- 18 территория, ограниченная улицами Красный Факел, Тельмана, Героев Революции

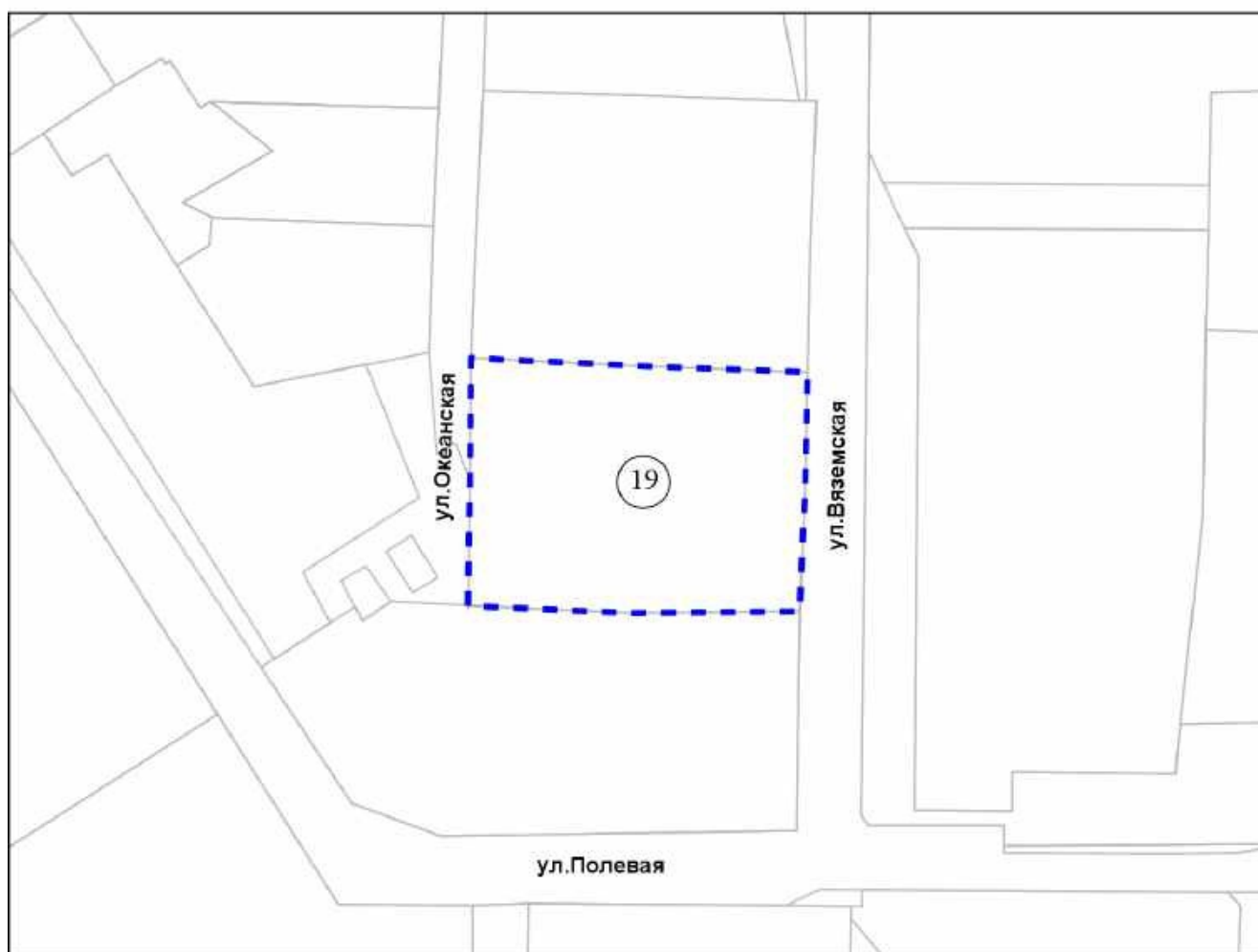


Масштаб 1:4 000

Приложение 19 к карте границ территорий, предусматривающих осуществление комплексного развития территории

Фрагмент карты границ территорий, предусматривающих осуществление комплексного развития территории

19 территория, ограниченная улицами Океанской и Вяземской



Масштаб 1:3 000

Приложение 20 к карте границ территорий, предусматривающих осуществление комплексного развития территории

Фрагмент карты границ территорий, предусматривающих осуществление комплексного развития территории

20 территория по улице Ветлужской

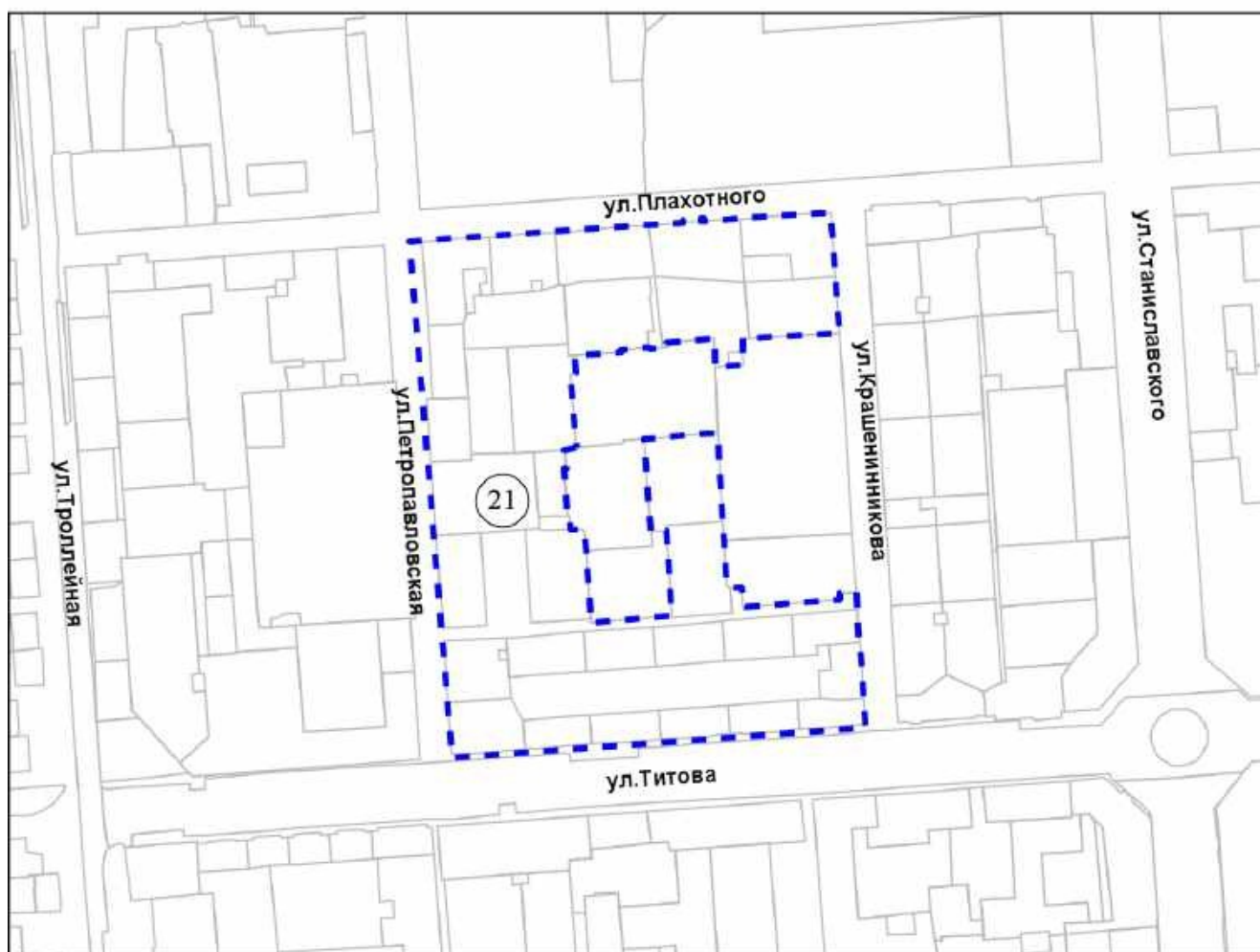


Масштаб 1:2 000

Приложение 21 к карте границ территорий, предусматривающих осуществление комплексного развития территории

Фрагмент карты границ территорий, предусматривающих осуществление комплексного развития территории

21 территория, ограниченная улицами Плахотного, Крашенинникова, Титова, Петропавловской

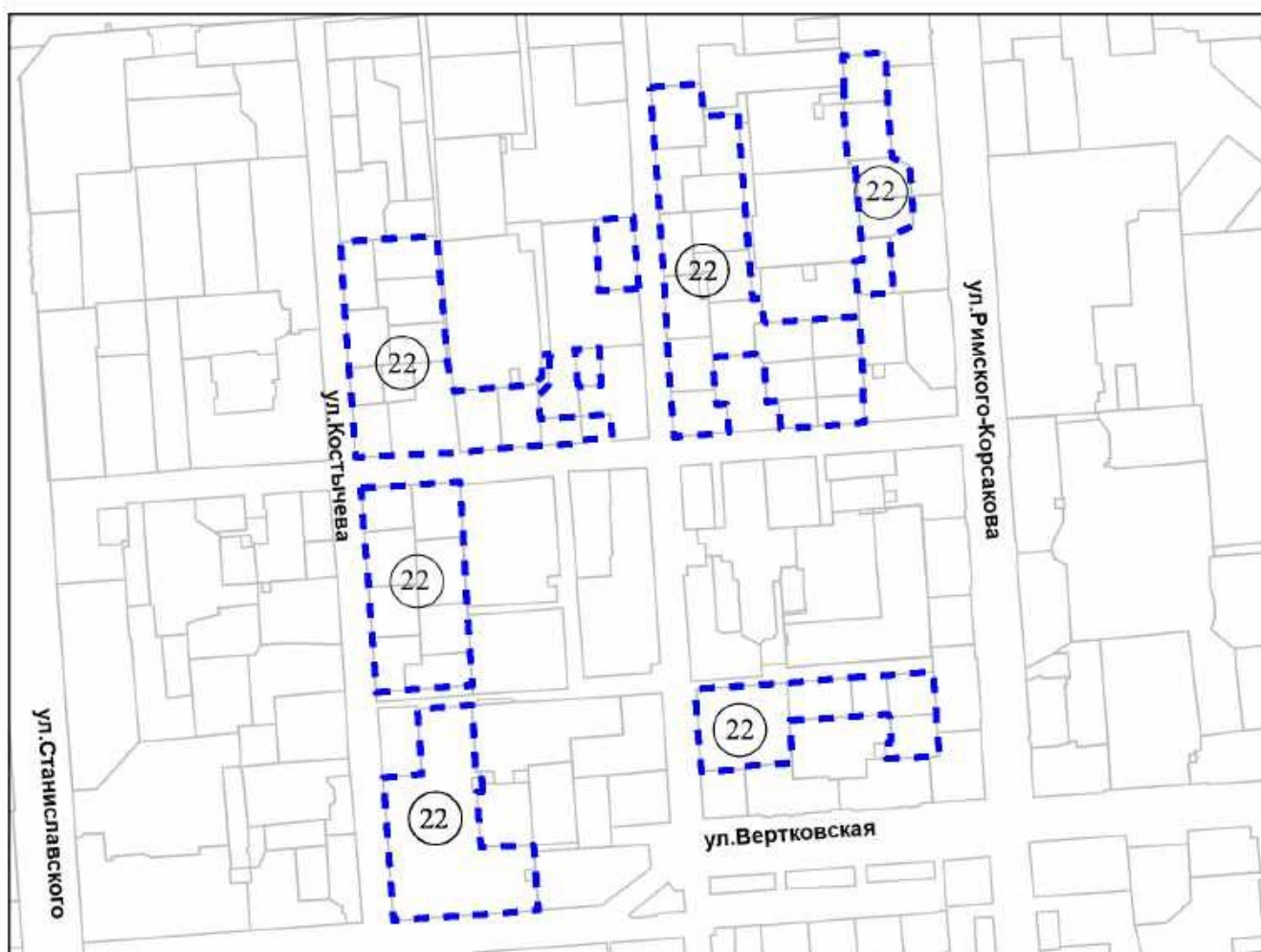


Масштаб 1:8 000

Приложение 22 к карте границ территорий, предусматривающих осуществление комплексного развития территории

Фрагмент карты границ территорий, предусматривающих осуществление комплексного развития территории

- 22 территория, ограниченная улицами Титова, Костычева, Вертковской, Римского-Корсакова



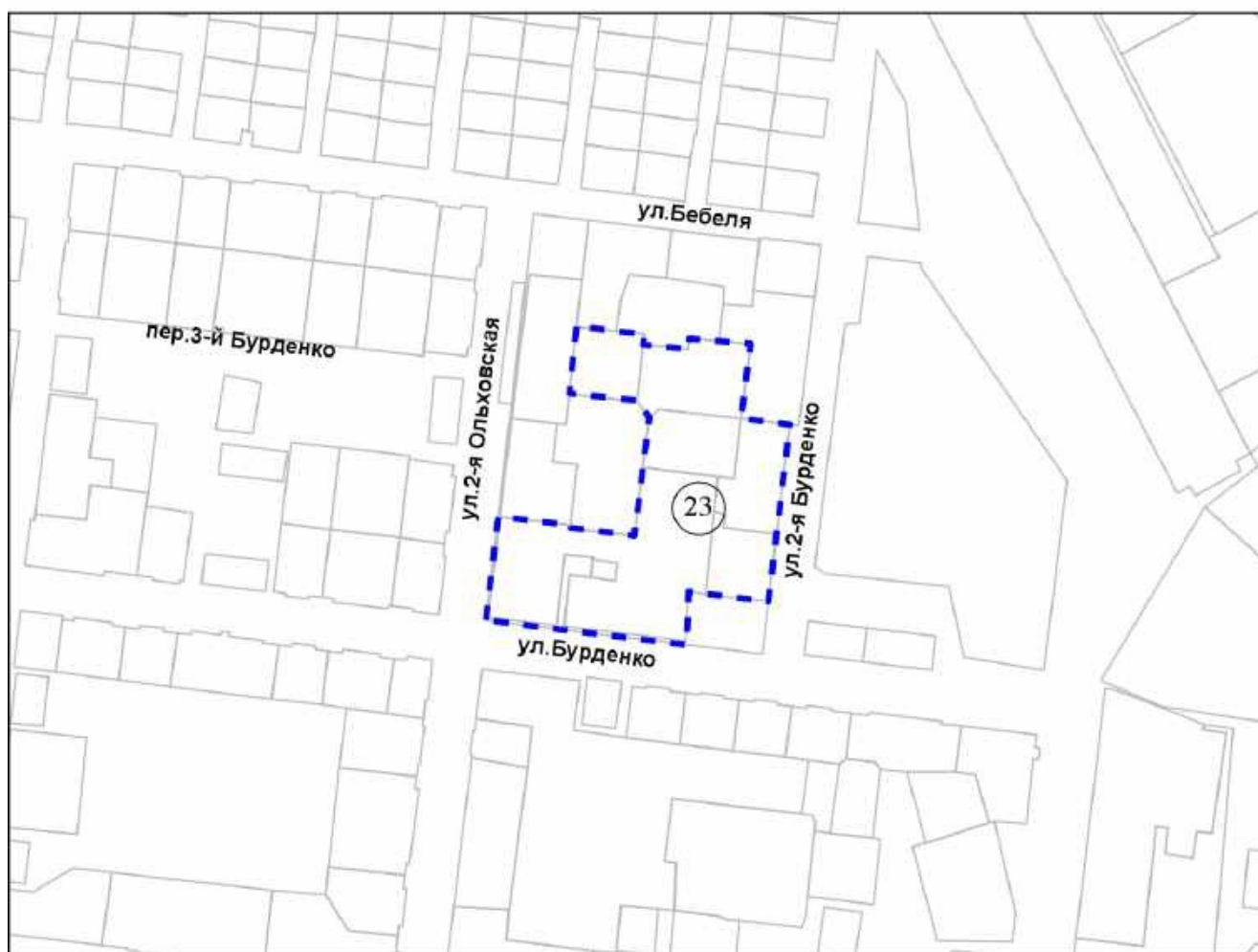
Масштаб 1:9 000

Приложение 23 к карте границ территорий, предусматривающих осуществление комплексного развития территории

Фрагмент карты границ территорий, предусматривающих осуществление комплексного развития территории

23

территория, ограниченная улицами Бебеля, 2-й Бурденко, Бурденко, 2-й Ольховской



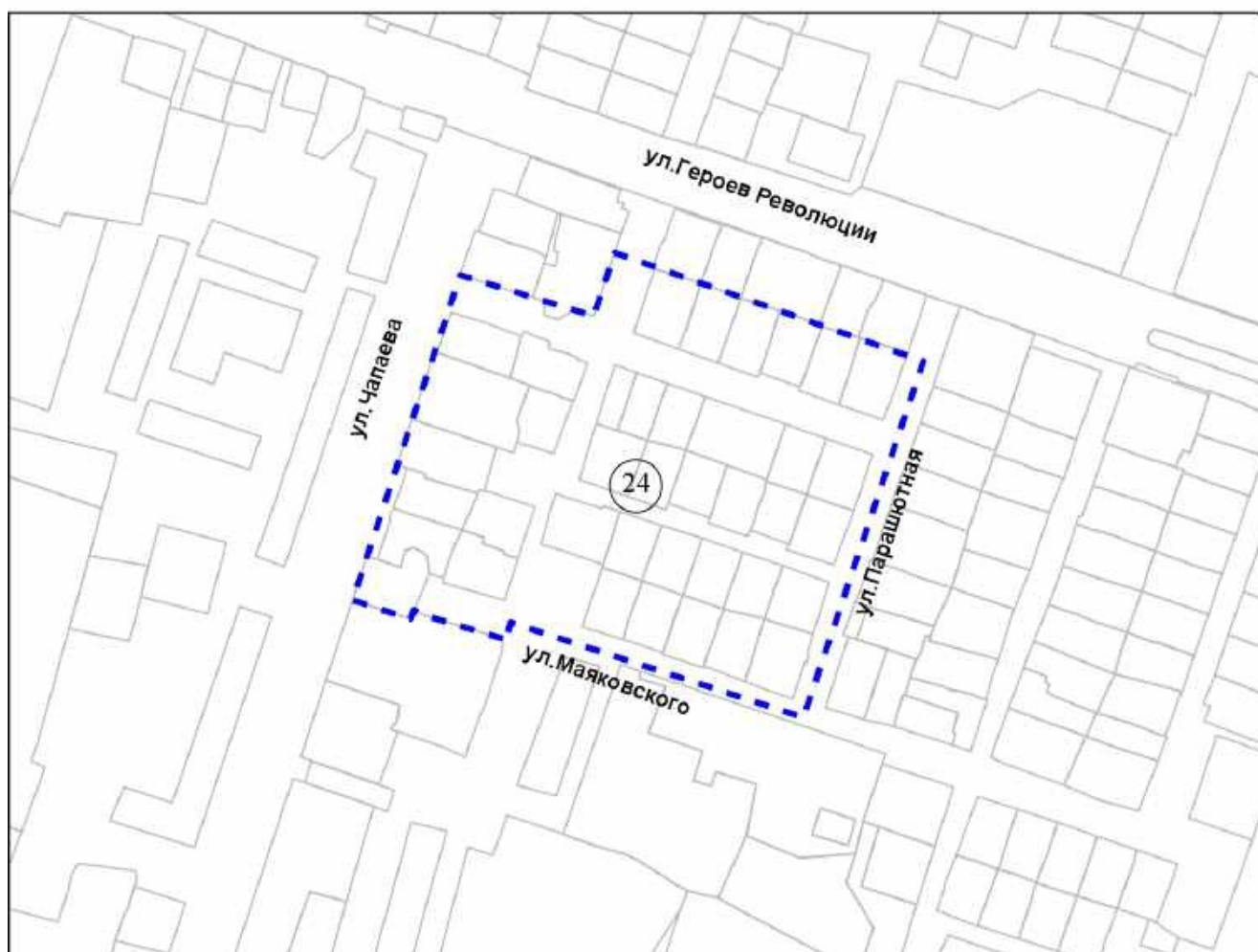
Масштаб 1:5 000

Приложение 24 к карте границ территорий, предусматривающих осуществление комплексного развития территории

Фрагмент карты границ территорий, предусматривающих осуществление комплексного развития территории

24

территория, ограниченная улицами Чапаева, Героев Революции, Парашютной, Маяковского

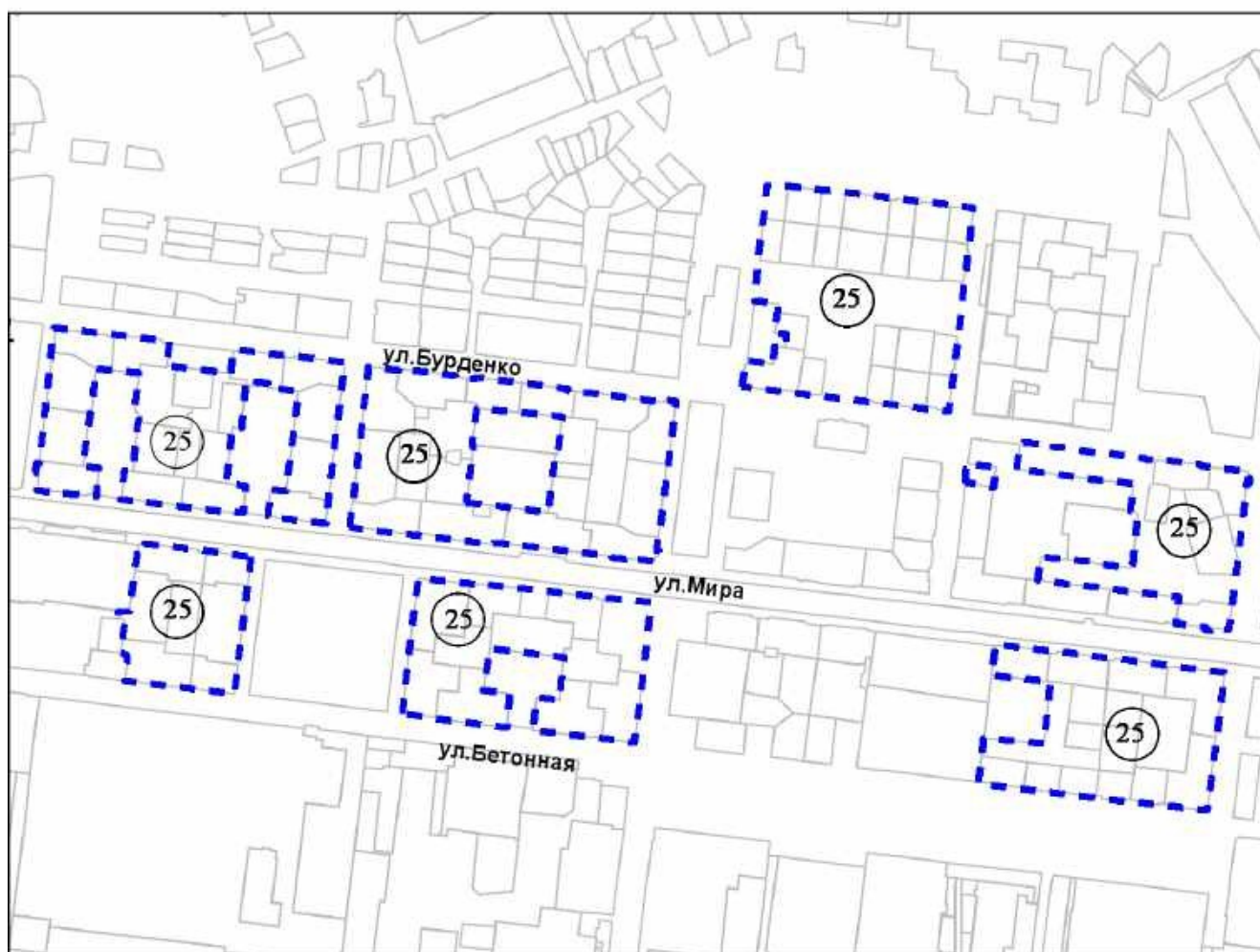


Масштаб 1:5 000

Приложение 25 к карте границ территорий, предусматривающих осуществление комплексного развития территории

Фрагмент карты границ территорий, предусматривающих осуществление комплексного развития территории

25 территория по улице Мира

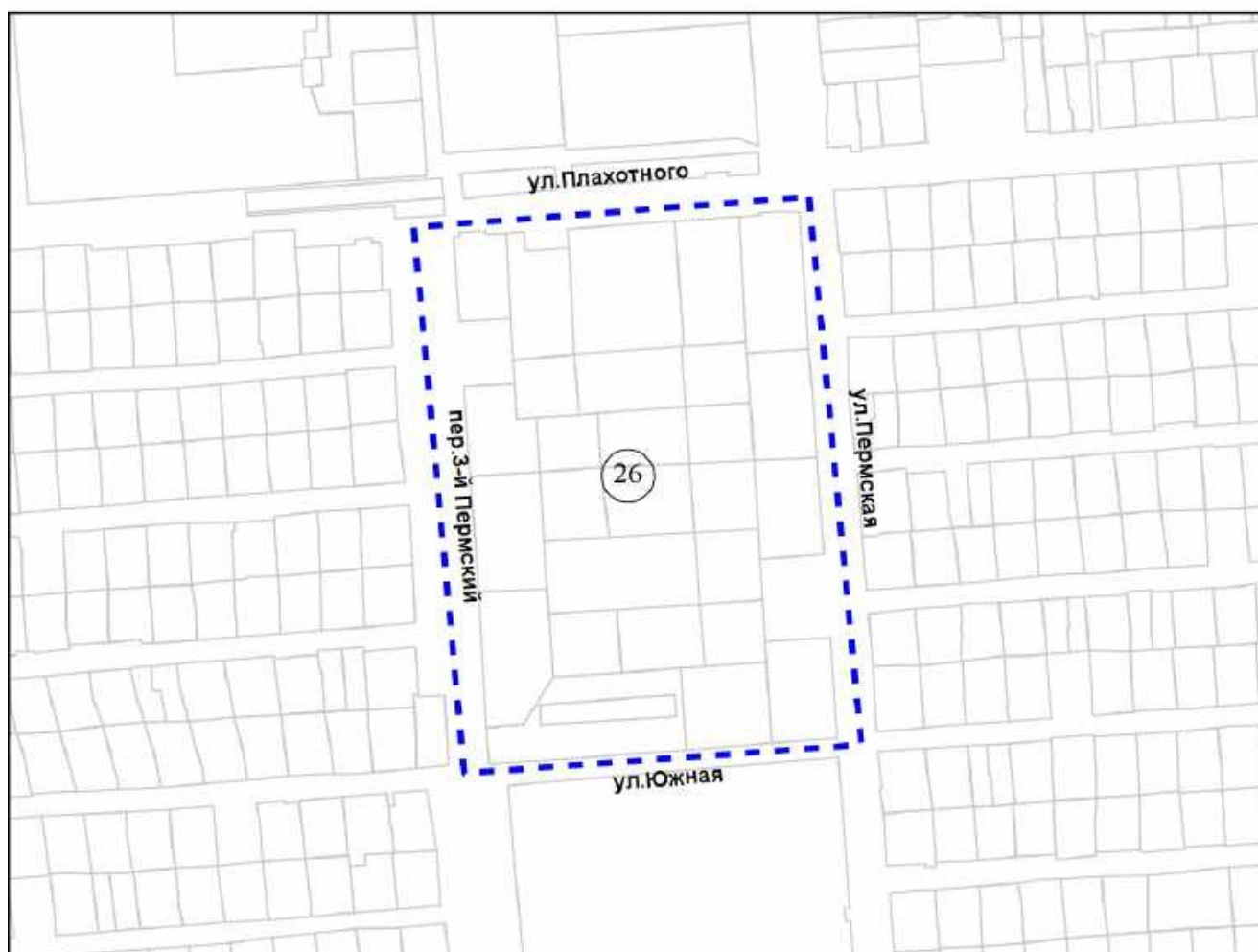


Масштаб 1:10 000

Приложение 26 к карте границ
территорий, предусматривающих
осуществление комплексного
развития территории

Фрагмент карты границ территорий, предусматривающих осуществление
комплексного развития территории

- 26 территория, ограниченная улицами Южной, Пермской, Плахотного и
переулком 3-м Пермским

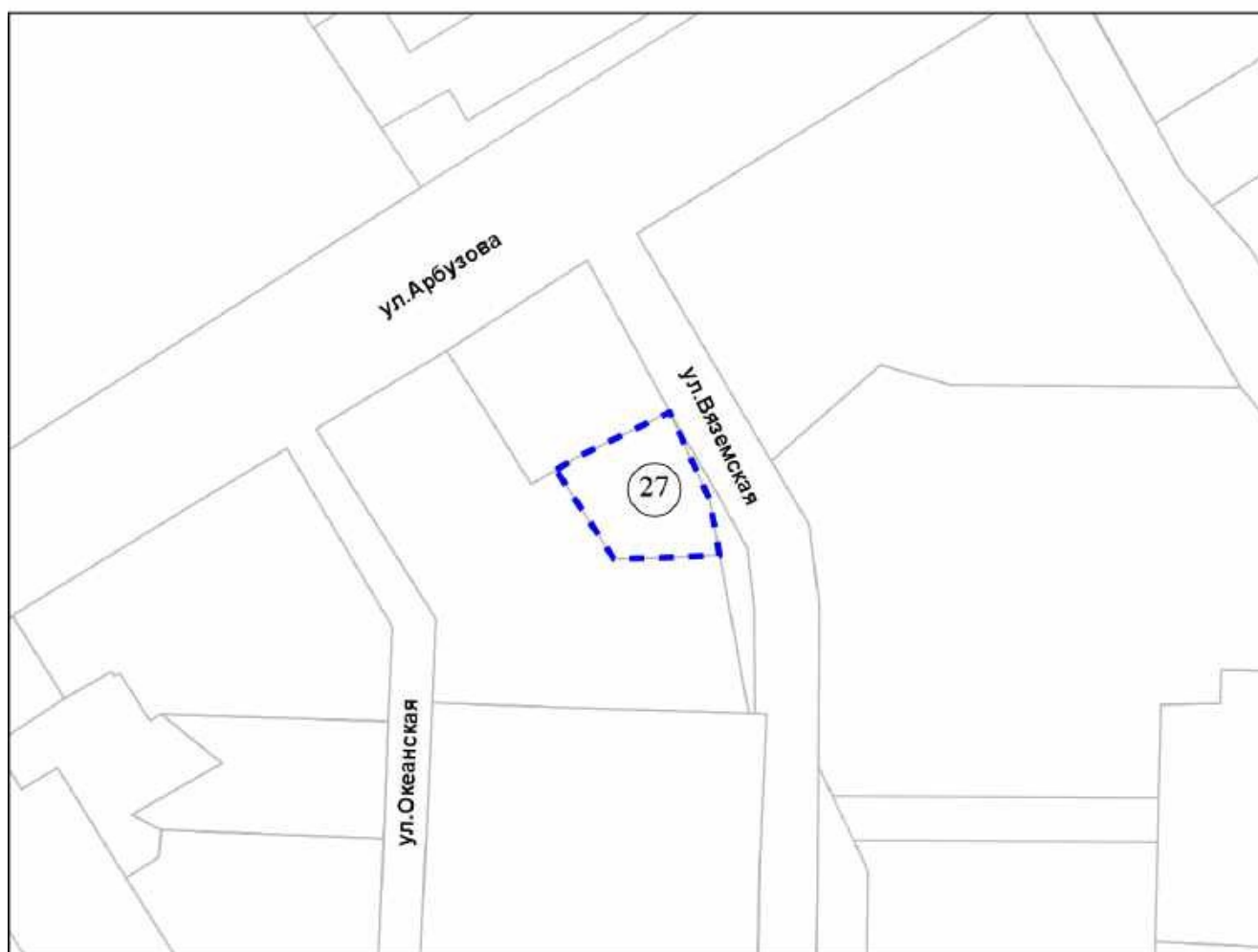


Масштаб 1:5 000

Приложение 27 к карте границ территорий, предусматривающих осуществление комплексного развития территории

Фрагмент карты границ территорий, предусматривающих осуществление комплексного развития территории

27 территория по улице Вяземской

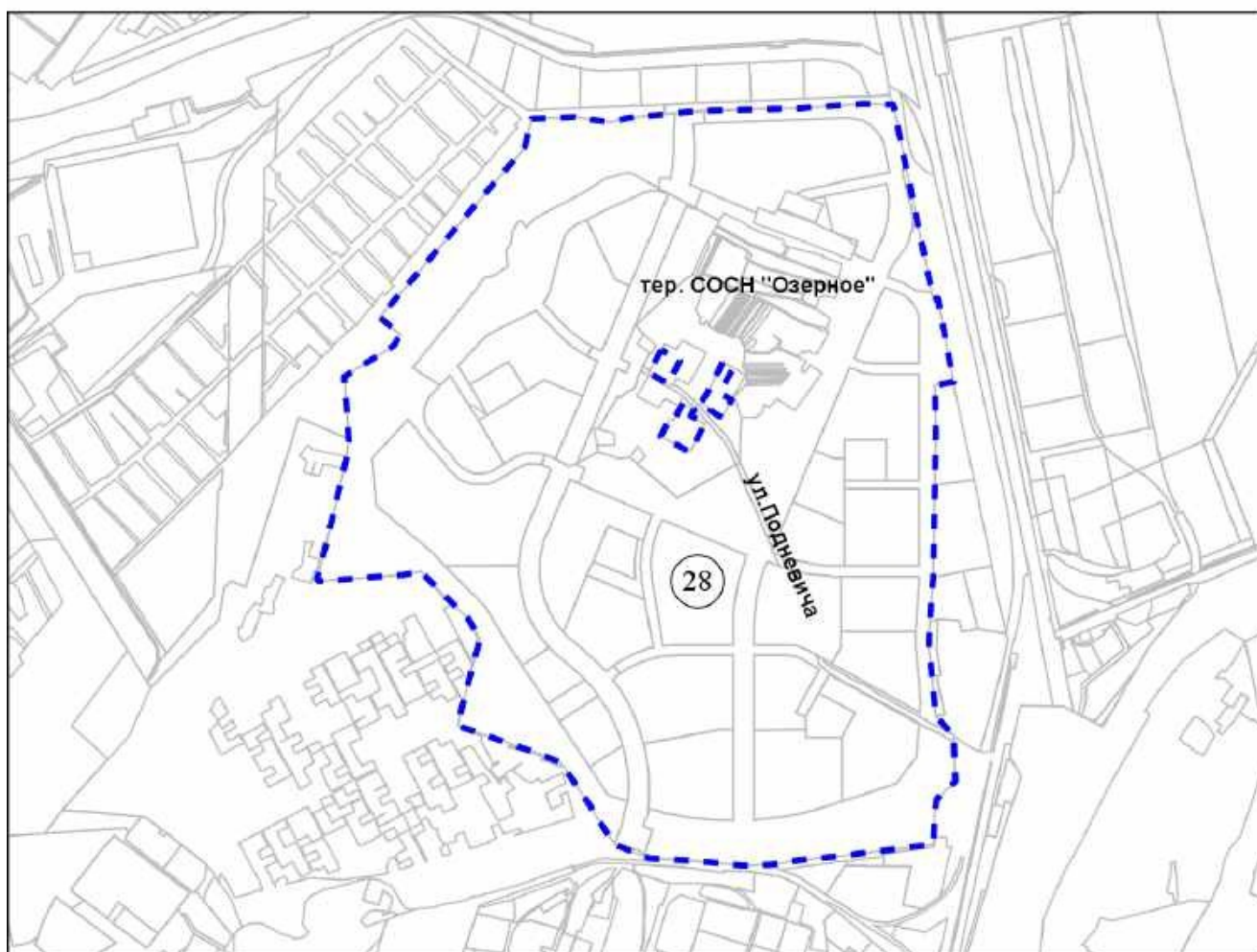


Масштаб 1:3 000

Приложение 28 к карте границ территорий, предусматривающих осуществление комплексного развития территории

Фрагмент карты границ территорий, предусматривающих осуществление комплексного развития территории

28 территория по улице Подневича



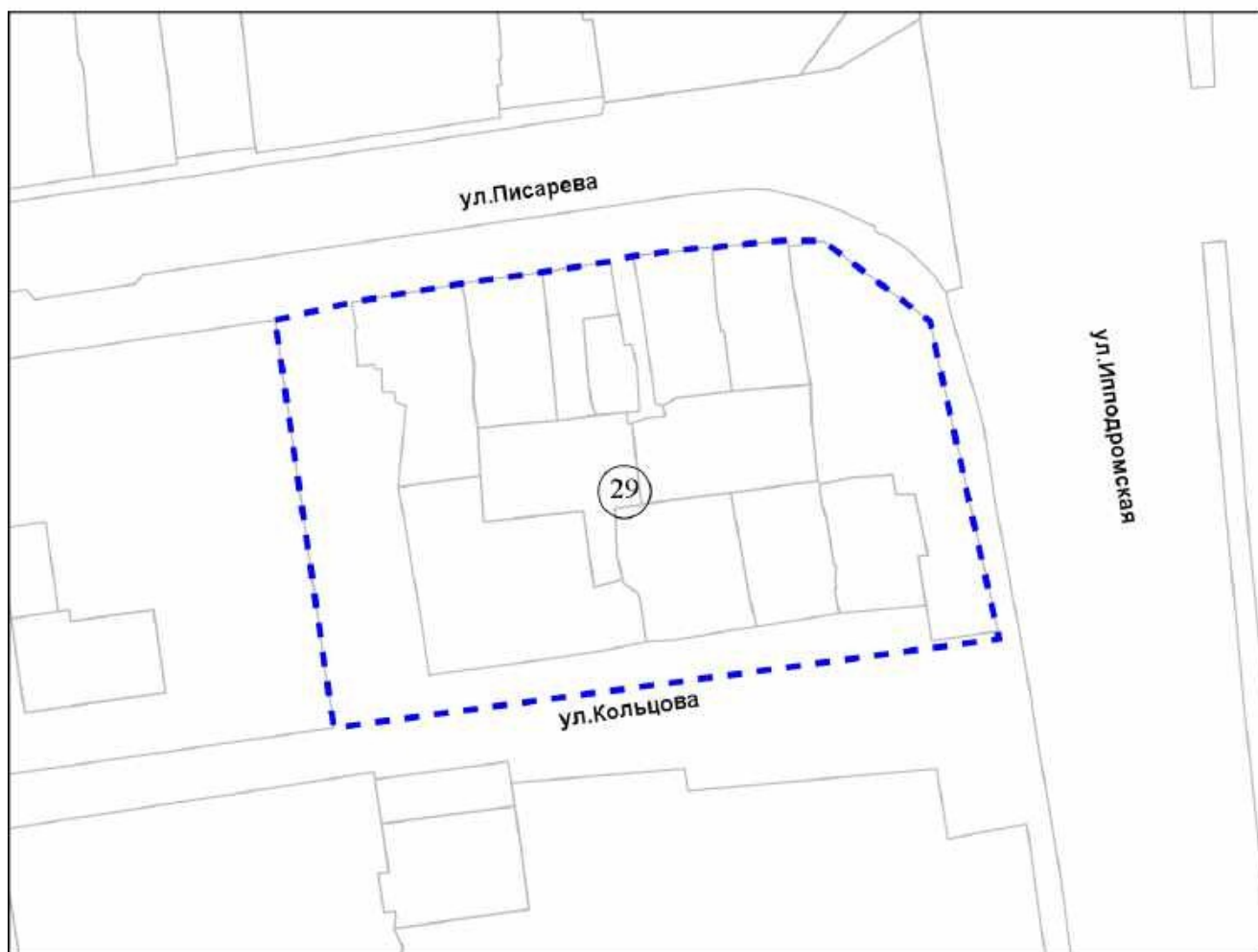
Масштаб 1:25 000

Приложение 29 к карте границ территорий, предусматривающих осуществление комплексного развития территории

Фрагмент карты границ территорий, предусматривающих осуществление комплексного развития территории

29

территория, ограниченная улицами Писарева, Ипподромской, Кольцова

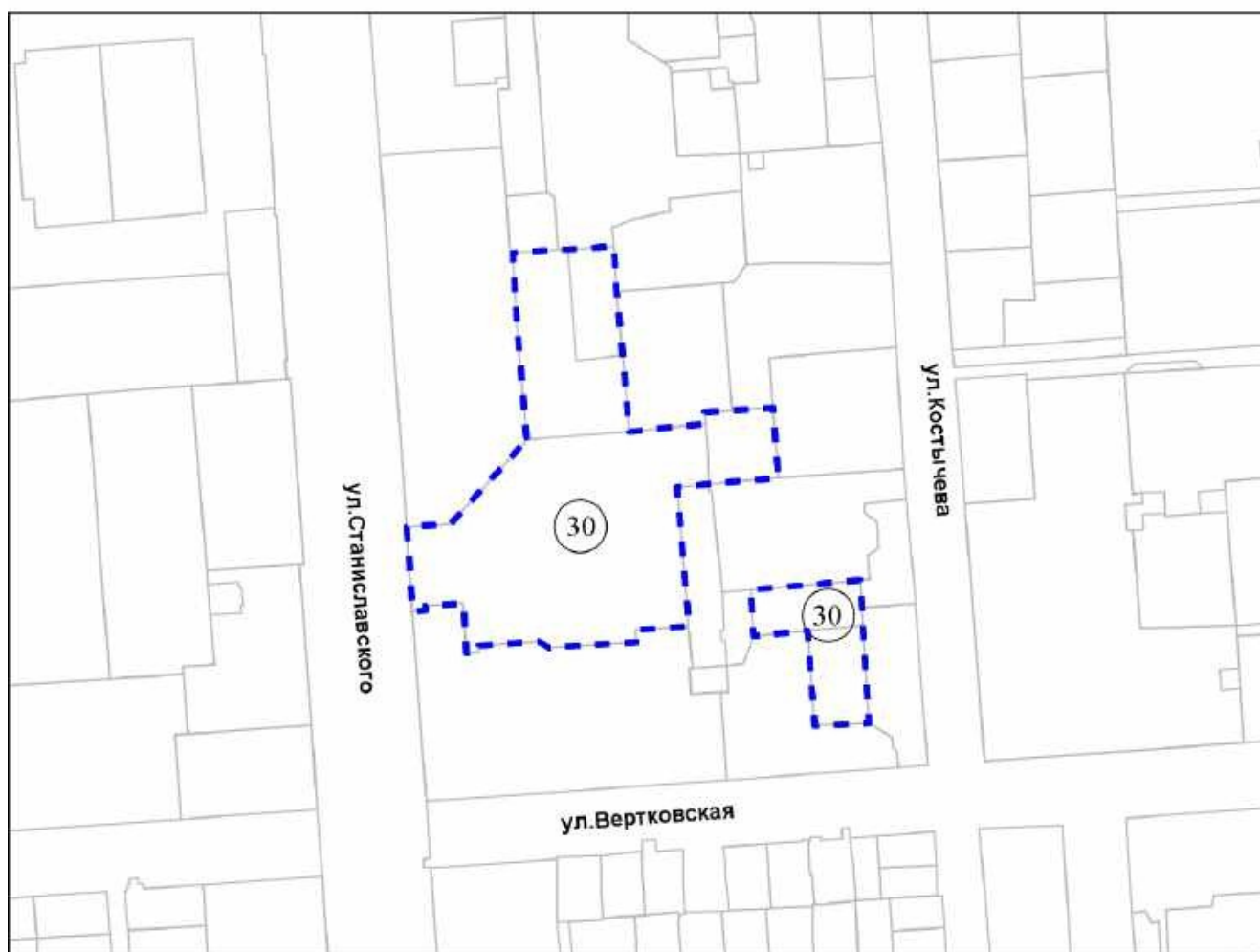


Масштаб 1:2 000

Приложение 30 к карте границ территорий, предусматривающих осуществление комплексного развития территории

Фрагмент карты границ территорий, предусматривающих осуществление комплексного развития территории

30 территория по улицам Станиславского, Вертковской, Костычева



Масштаб 1:5 000

Приложение 31 к карте границ территорий, предусматривающих осуществление комплексного развития территории

Фрагмент карты границ территорий, предусматривающих осуществление комплексного развития территории

31 территория по улице Днепровской



Масштаб 1:5 000

Приложение 32 к карте границ территорий, предусматривающих осуществление комплексного развития территории

Фрагмент карты границ территорий, предусматривающих осуществление комплексного развития территории

32 территория по улице Хилокской

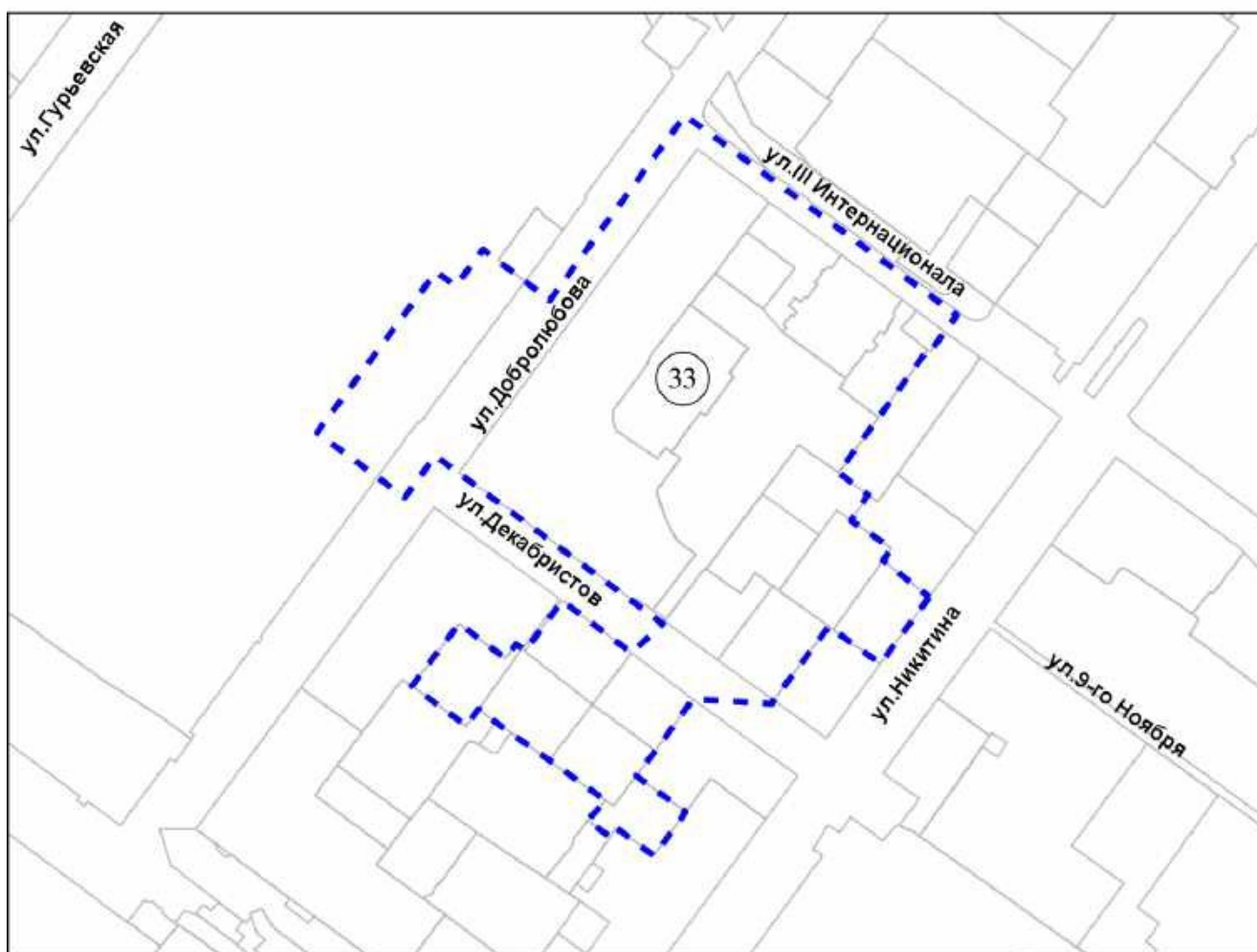


Масштаб 1:5 000

Приложение 33 к карте границ территорий, предусматривающих осуществление комплексного развития территории

Фрагмент карты границ территорий, предусматривающих осуществление комплексного развития территории

33 территория, ограниченная улицами Никитина, Добролюбова, III Интернационала



Масштаб 1:5 000

Приложение 34 к карте границ территорий, предусматривающих осуществление комплексного развития территории

Фрагмент карты границ территорий, предусматривающих осуществление комплексного развития территории

- 34 территория, ограниченная улицами Красносельской, Автогенной, Воинской, Коммунарской



Масштаб 1:4 000

Приложение 35 к карте границ
территорий, предусматривающих
осуществление комплексного
развития территории

Фрагмент карты границ территорий, предусматривающих осуществление
комплексного развития территории

35

территория по улицам Кирова, Лобова

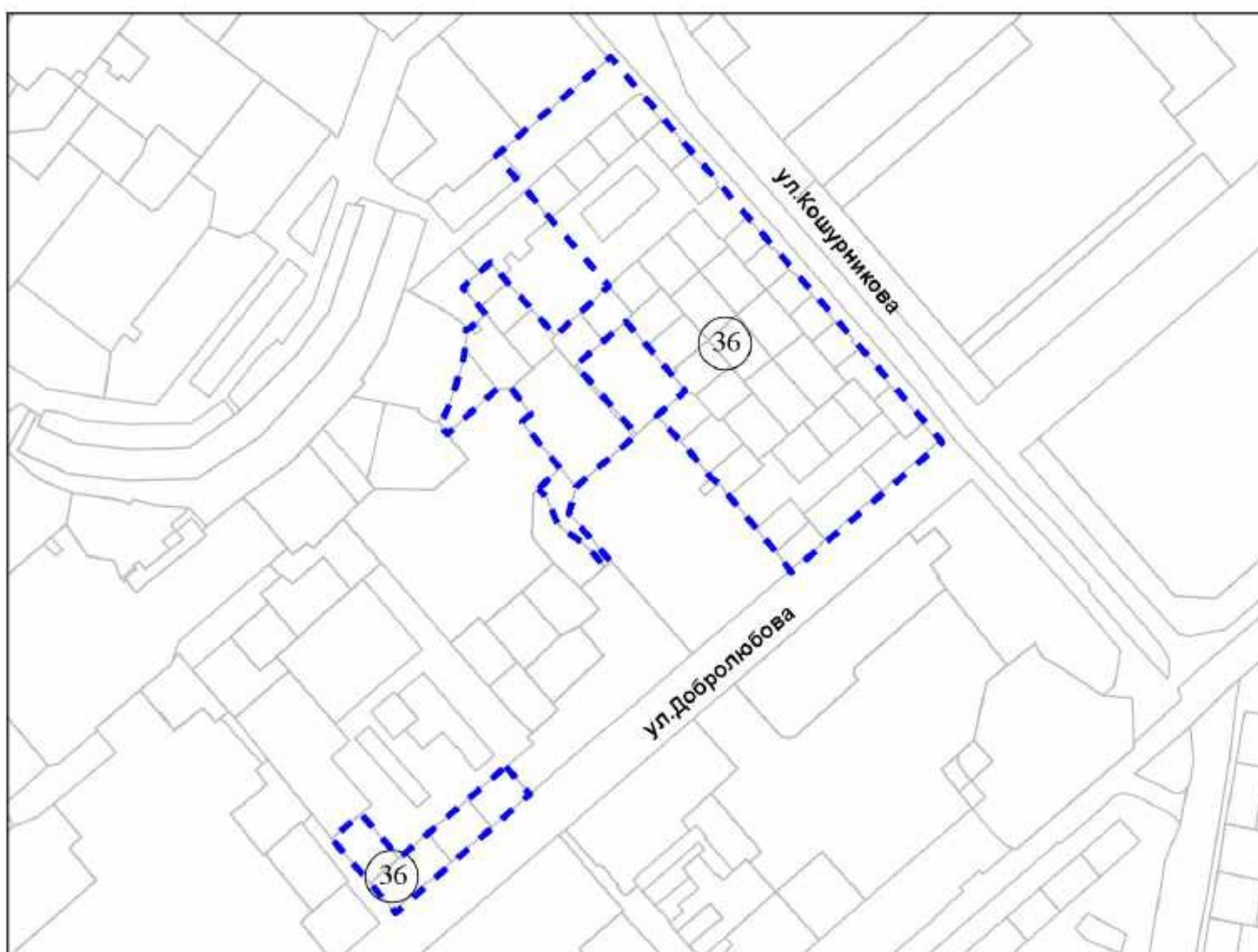


Масштаб 1:10 000

Приложение 36 к карте границ территорий, предусматривающих осуществление комплексного развития территории

Фрагмент карты границ территорий, предусматривающих осуществление комплексного развития территории

36 территория по улице Добролюбова

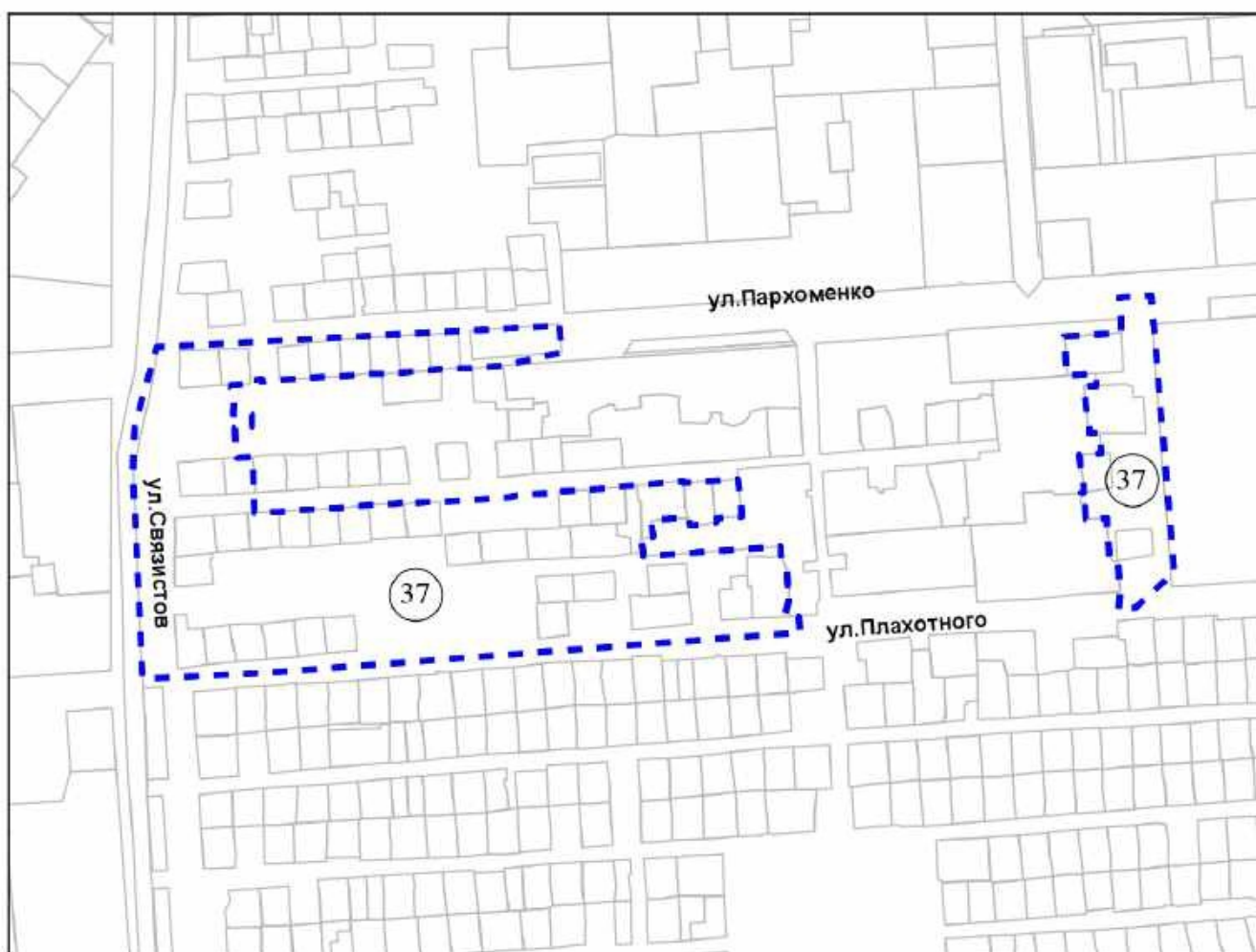


Масштаб 1:8 000

Приложение 37 к карте границ территорий, предусматривающих осуществление комплексного развития территории

Фрагмент карты границ территорий, предусматривающих осуществление комплексного развития территории

37 территория по улицам Пархоменко, Плахотного, Связистов

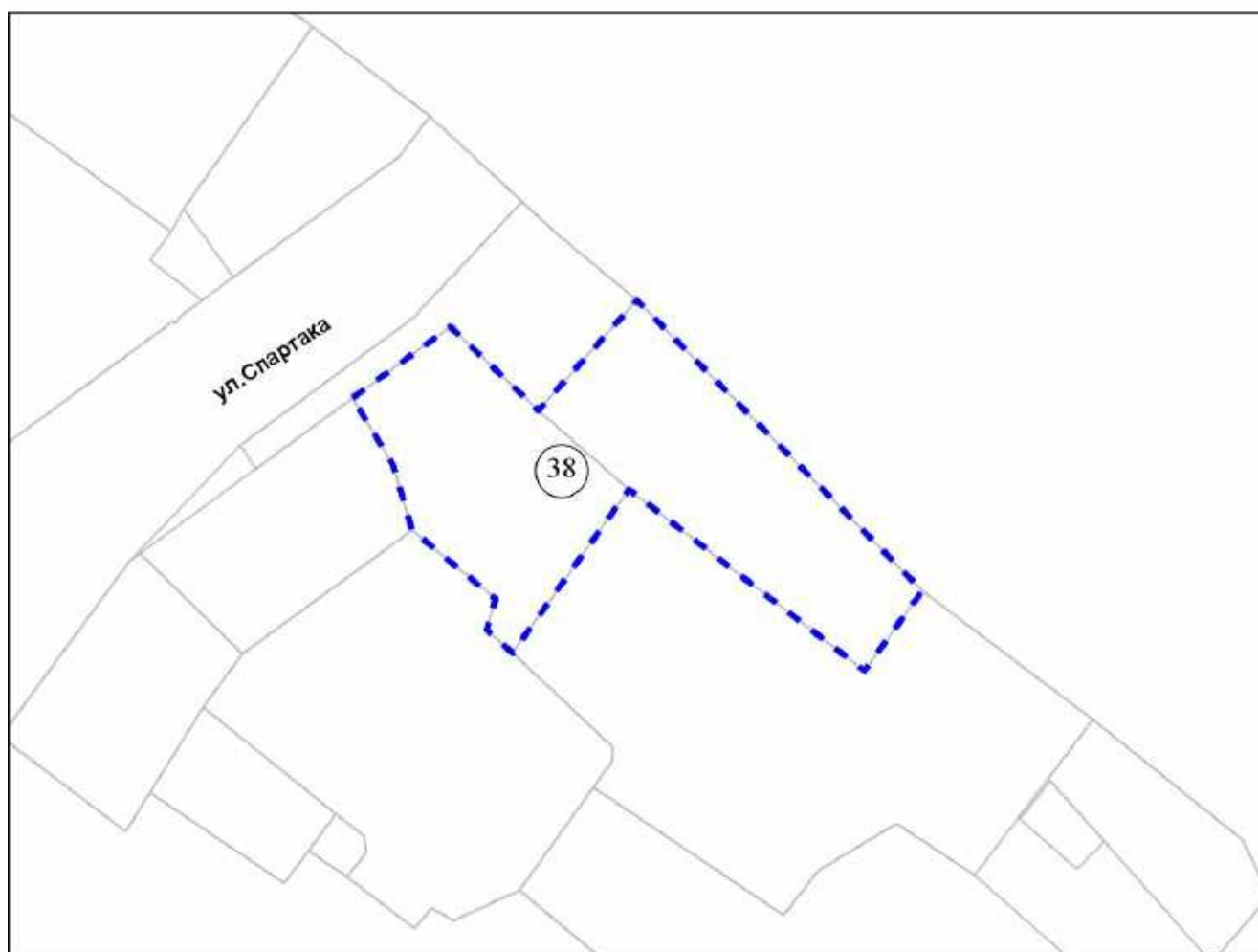


Масштаб 1:7 000

Приложение 38 к карте границ территорий, предусматривающих осуществление комплексного развития территории

Фрагмент карты границ территорий, предусматривающих осуществление комплексного развития территории

38 территория по улице Спартака

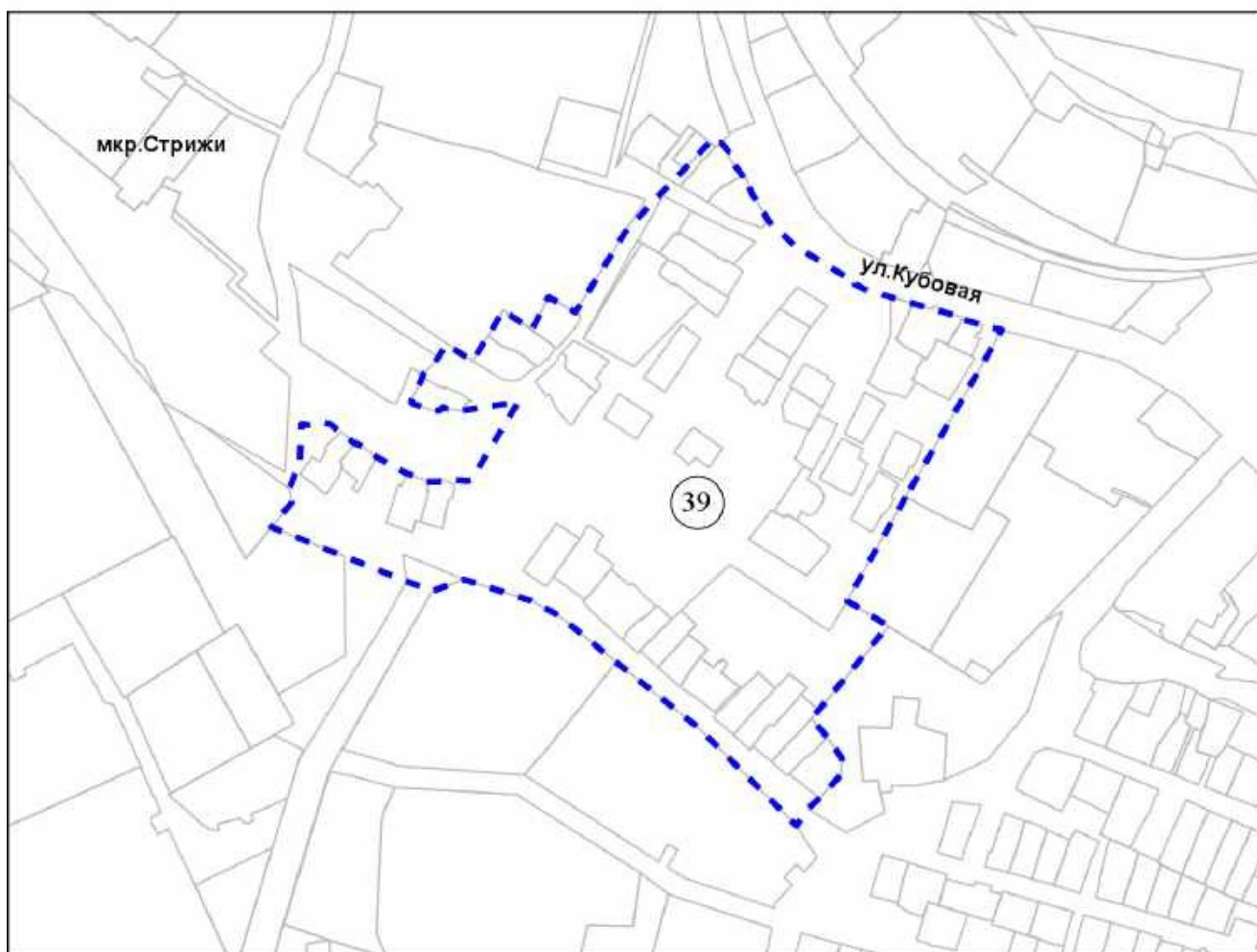


Масштаб 1:2 000

Приложение 39 к карте границ территорий, предусматривающих осуществление комплексного развития территории

Фрагмент карты границ территорий, предусматривающих осуществление комплексного развития территории

39 территория по улице Кубовой



Масштаб 1:8 000

Приложение 40 к карте границ территорий, предусматривающих осуществление комплексного развития территории

Фрагмент карты границ территорий, предусматривающих осуществление комплексного развития территории

40 территория, ограниченная улицами Выборной и Большевистской

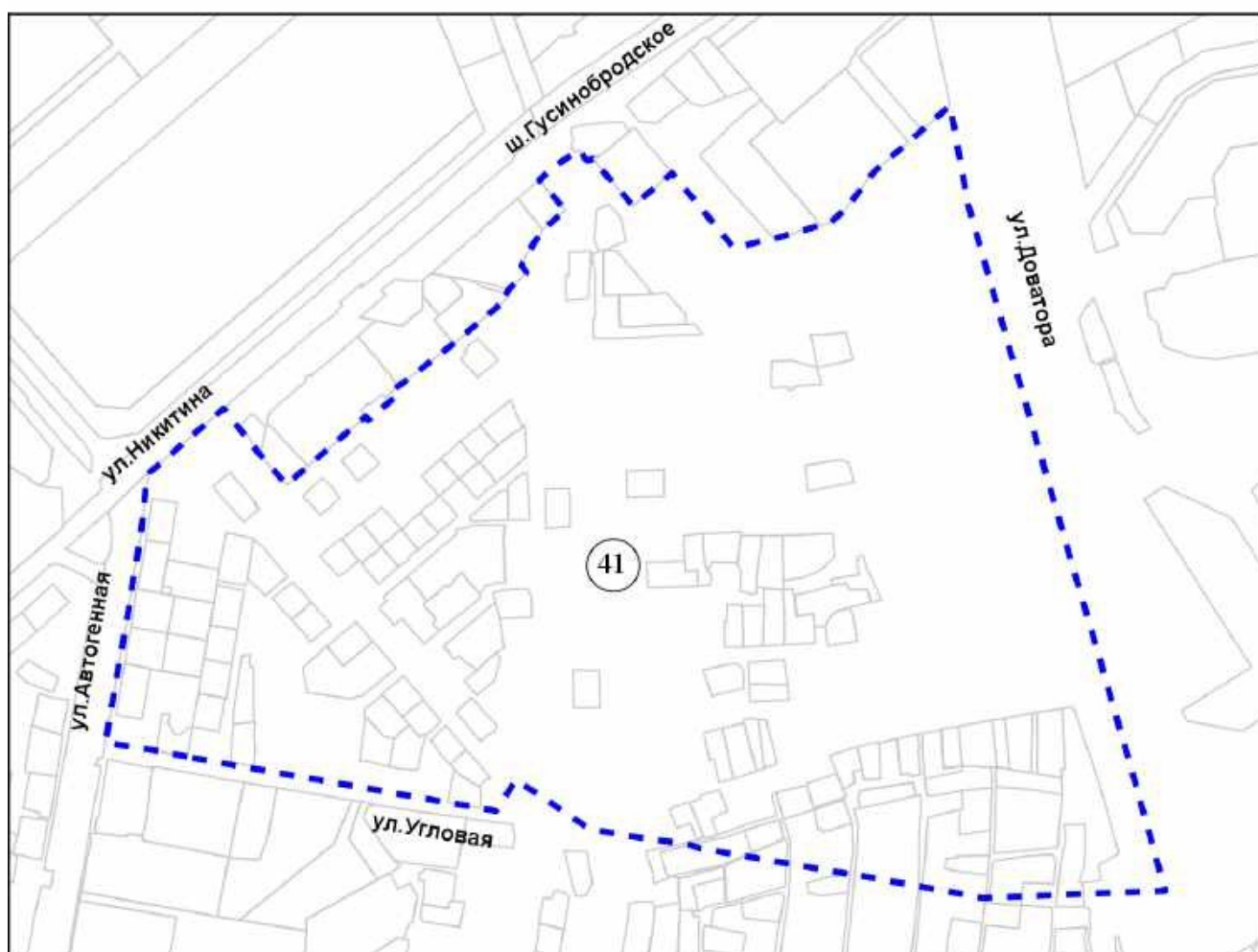


Масштаб 1:2 000

Приложение 41 к карте границ территорий, предусматривающих осуществление комплексного развития территории

Фрагмент карты границ территорий, предусматривающих осуществление комплексного развития территории

- 41 территория, ограниченная улицами Никитина, Автогенной, Угловой, Доватора, Гусинобродским шоссе

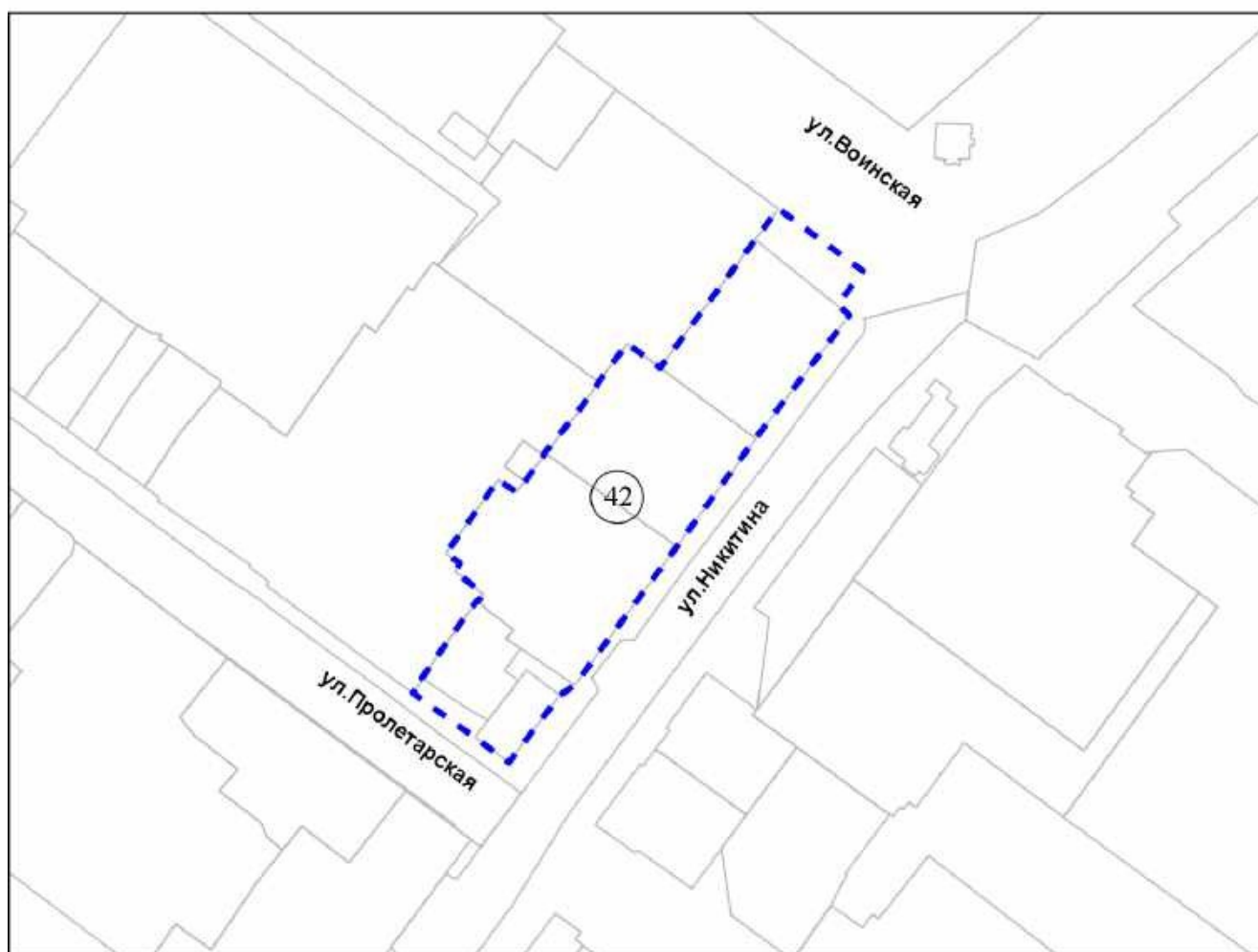


Масштаб 1:10 000

Приложение 42 к карте границ территорий, предусматривающих осуществление комплексного развития территории

Фрагмент карты границ территорий, предусматривающих осуществление комплексного развития территории

42 территория, ограниченная улицами Воинской, Никитина, Пролетарской



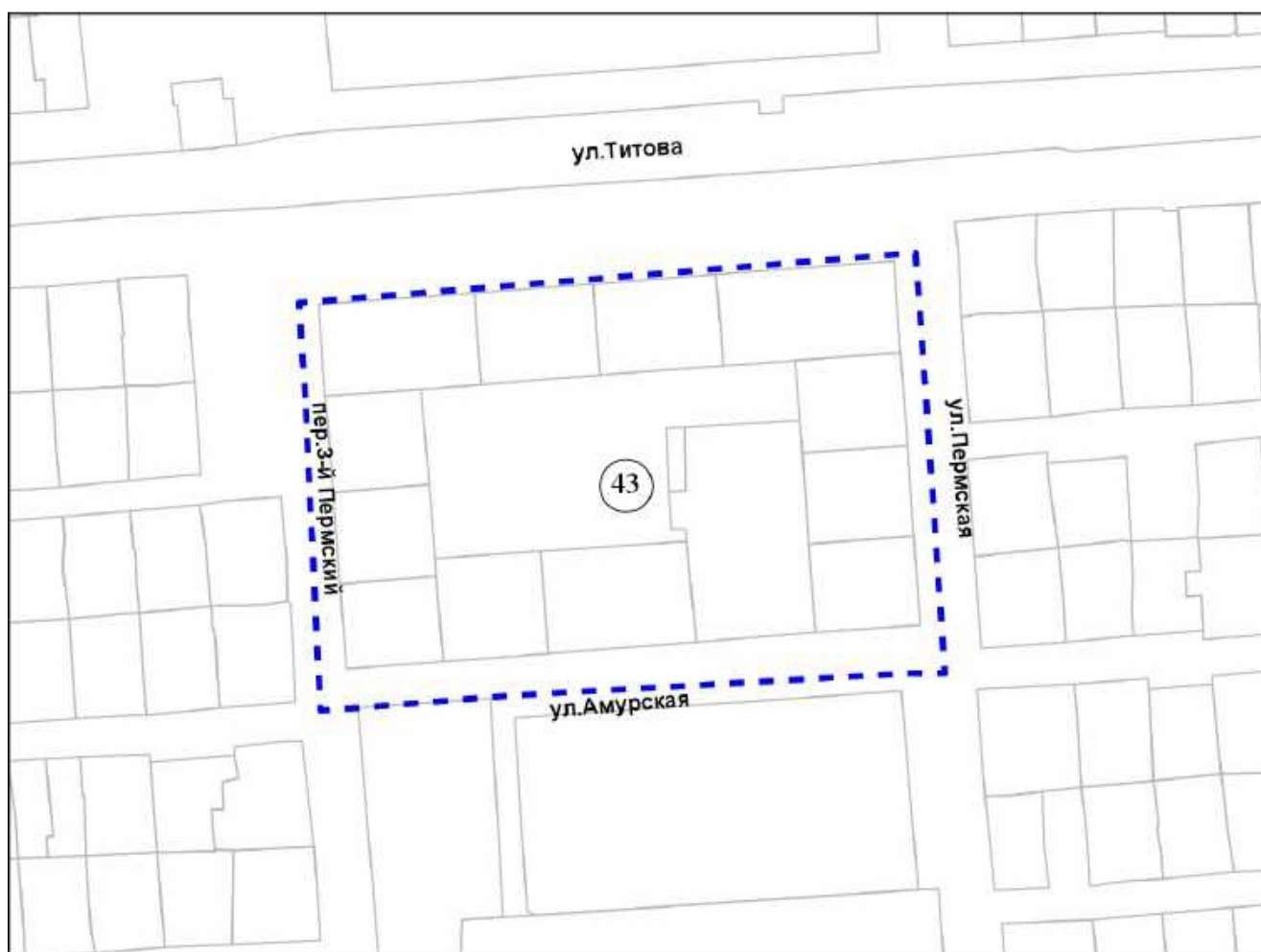
Масштаб 1:3 000

Приложение 43 к карте границ территорий, предусматривающих осуществление комплексного развития территории

Фрагмент карты границ территорий, предусматривающих осуществление комплексного развития территории

43

территория, ограниченная улицами Титова, Пермской, Амурской, переулком 3-м Пермским

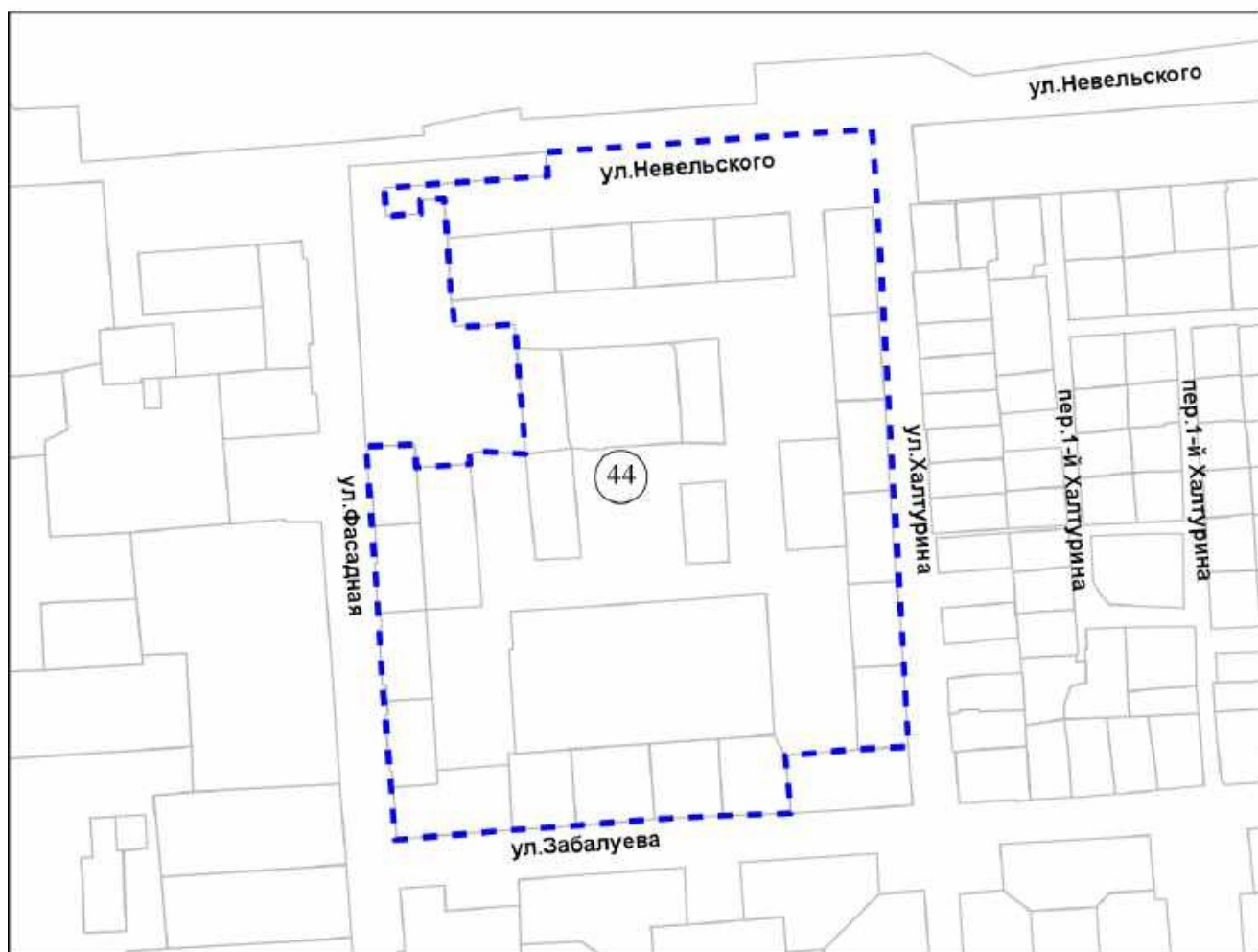


Масштаб 1:3 000

Приложение 44 к карте границ территорий, предусматривающих осуществление комплексного развития территории

Фрагмент карты границ территорий, предусматривающих осуществление комплексного развития территории

- 44 территория, ограниченная улицами Невельского, Халтурина, Забалуева, Фасадной

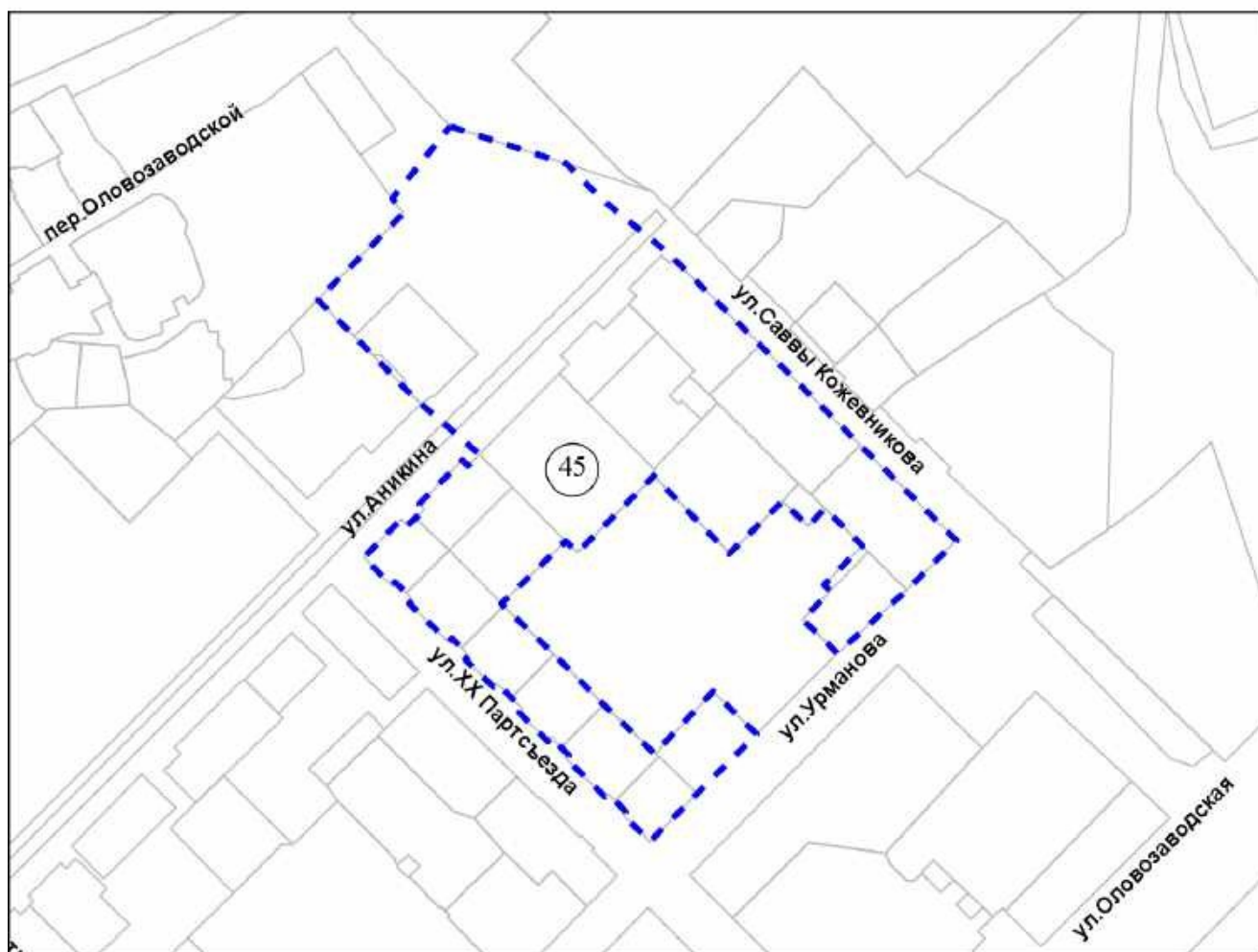


Масштаб 1:5 000

Приложение 45 к карте границ территорий, предусматривающих осуществление комплексного развития территории

Фрагмент карты границ территорий, предусматривающих осуществление комплексного развития территории

- 45 территория, ограниченная улицами Аникина, Саввы Кожевникова, Урманова, XX Партсъезда

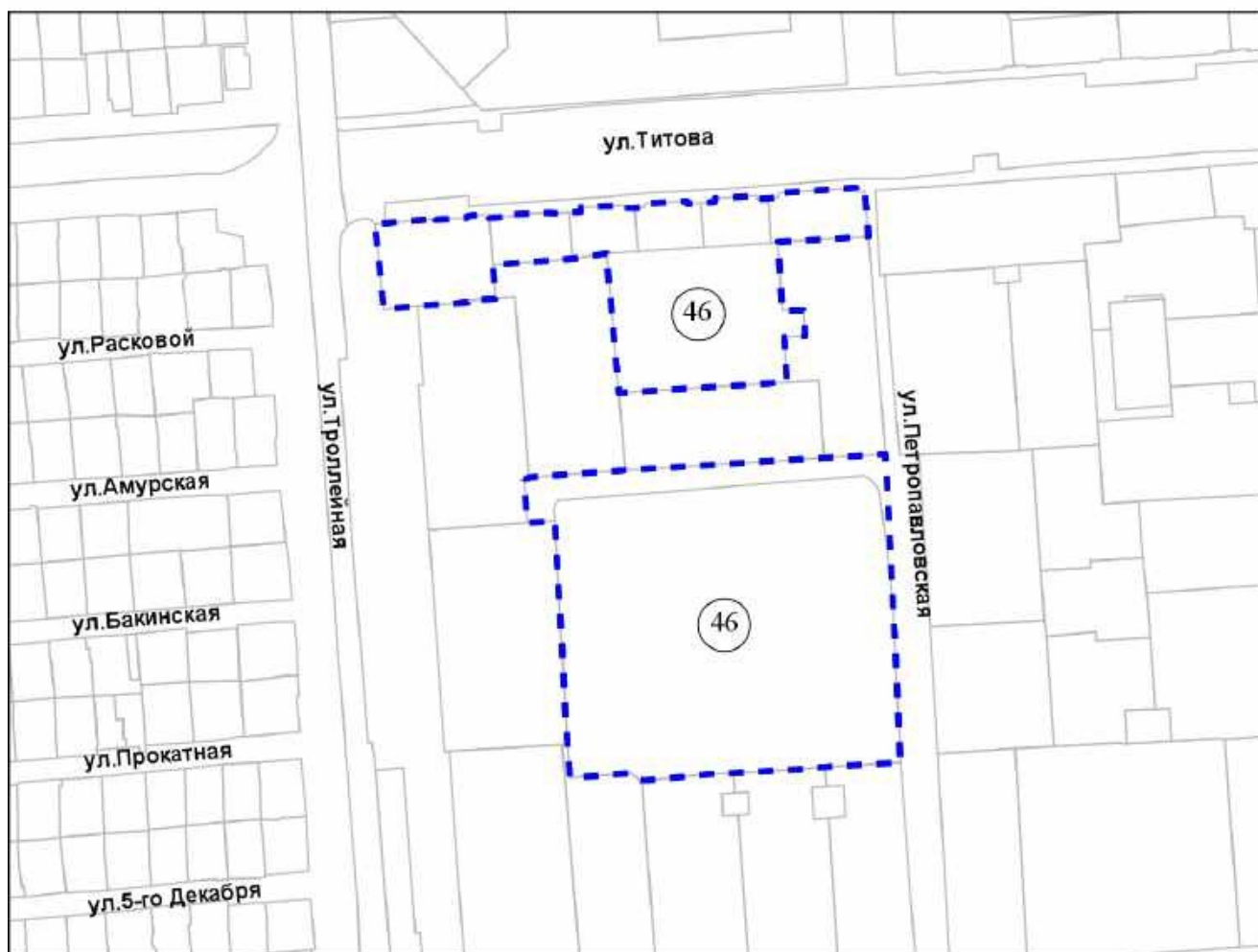


Масштаб 1:5 000

Приложение 46 к карте границ территорий, предусматривающих осуществление комплексного развития территории

Фрагмент карты границ территорий, предусматривающих осуществление комплексного развития территории

- 46 территория, ограниченная улицами Троллейной, Титова, Петропавловской



Масштаб 1:5 000

Приложение 47 к карте границ территорий, предусматривающих осуществление комплексного развития территории

Фрагмент карты границ территорий, предусматривающих осуществление комплексного развития территории

47 территория, ограниченная улицами Пушкина, Селезнева, Гоголя



Масштаб 1:2 000

Приложение 48 к карте границ территорий, предусматривающих осуществление комплексного развития территории

Фрагмент карты границ территорий, предусматривающих осуществление комплексного развития территории

48 территория, ограниченная улицами Дунаевского и Макаренко

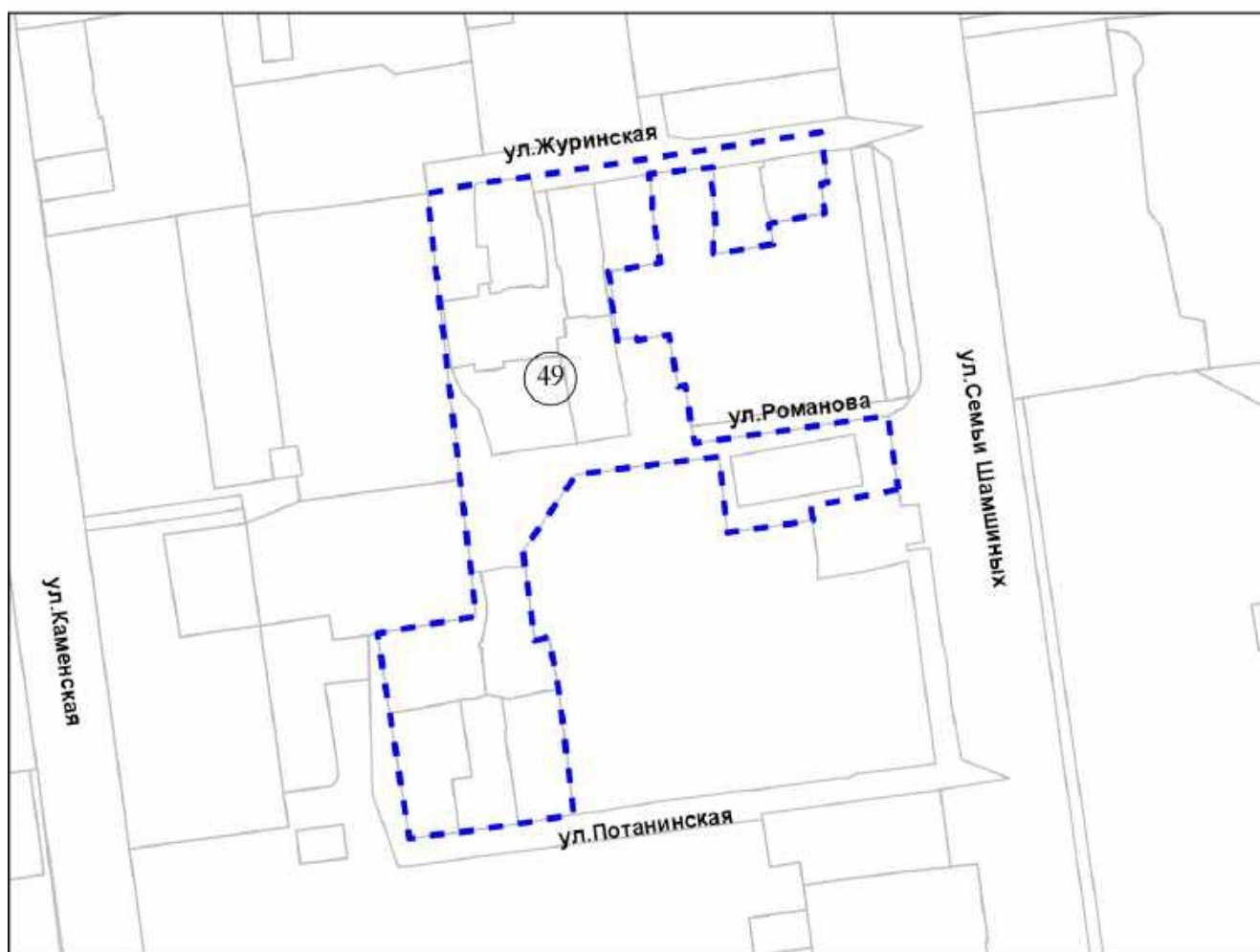


Масштаб 1:5 000

Приложение 49 к карте границ территорий, предусматривающих осуществление комплексного развития территории

Фрагмент карты границ территорий, предусматривающих осуществление комплексного развития территории

49 территория, ограниченная улицами Журинской, Семьи Шамшиных, Потанинской

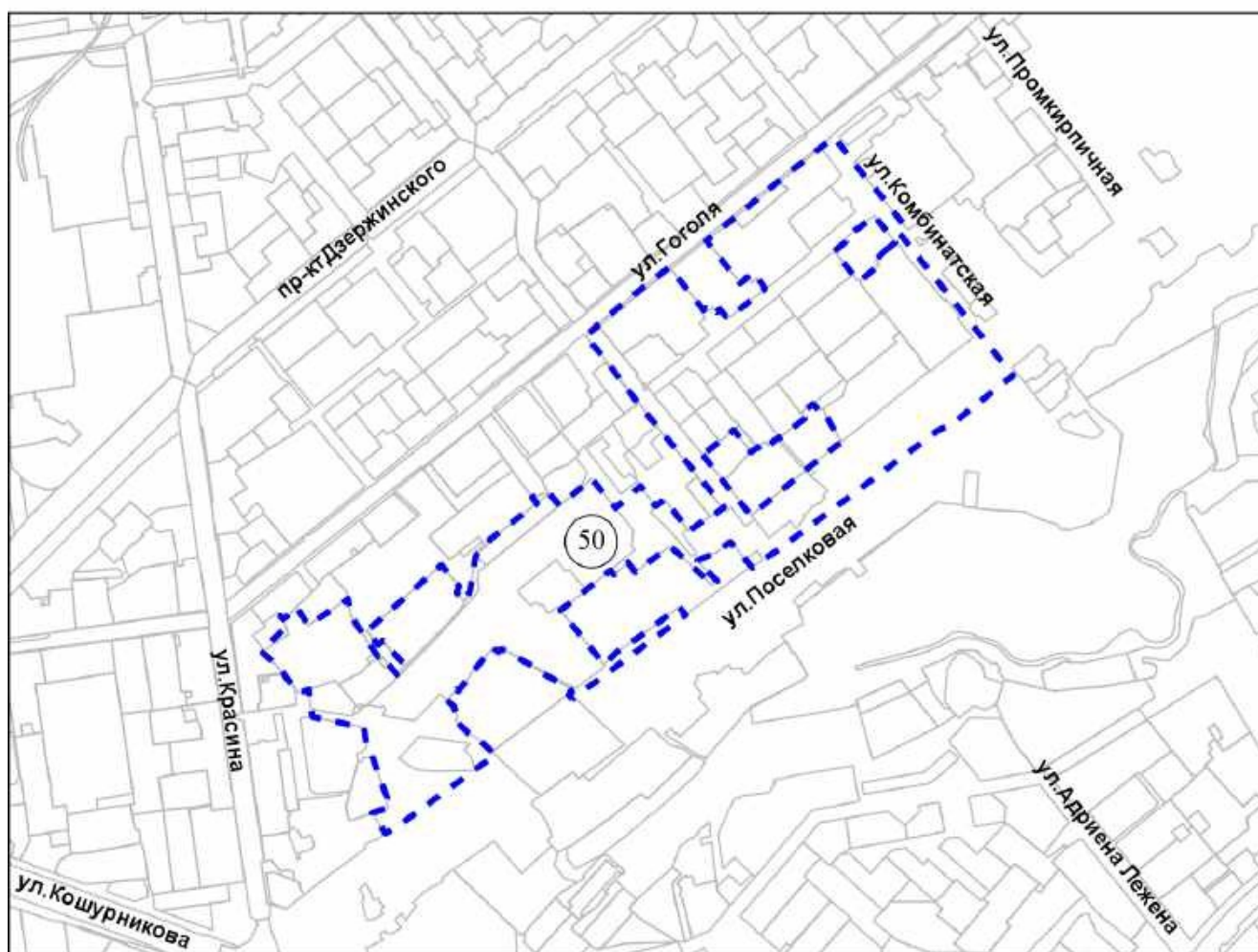


Масштаб 1:3 000

Приложение 50 к карте границ территорий, предусматривающих осуществление комплексного развития территории

Фрагмент карты границ территорий, предусматривающих осуществление комплексного развития территории

- 50 территория, ограниченная улицами Гоголя, Комбинатской, Поселковой, Красина



Масштаб 1:15 000

Приложение 51 к карте границ территорий, предусматривающих осуществление комплексного развития территории

Фрагмент карты границ территорий, предусматривающих осуществление комплексного развития территории

51 территория, ограниченная улицами Полярной и Портовой

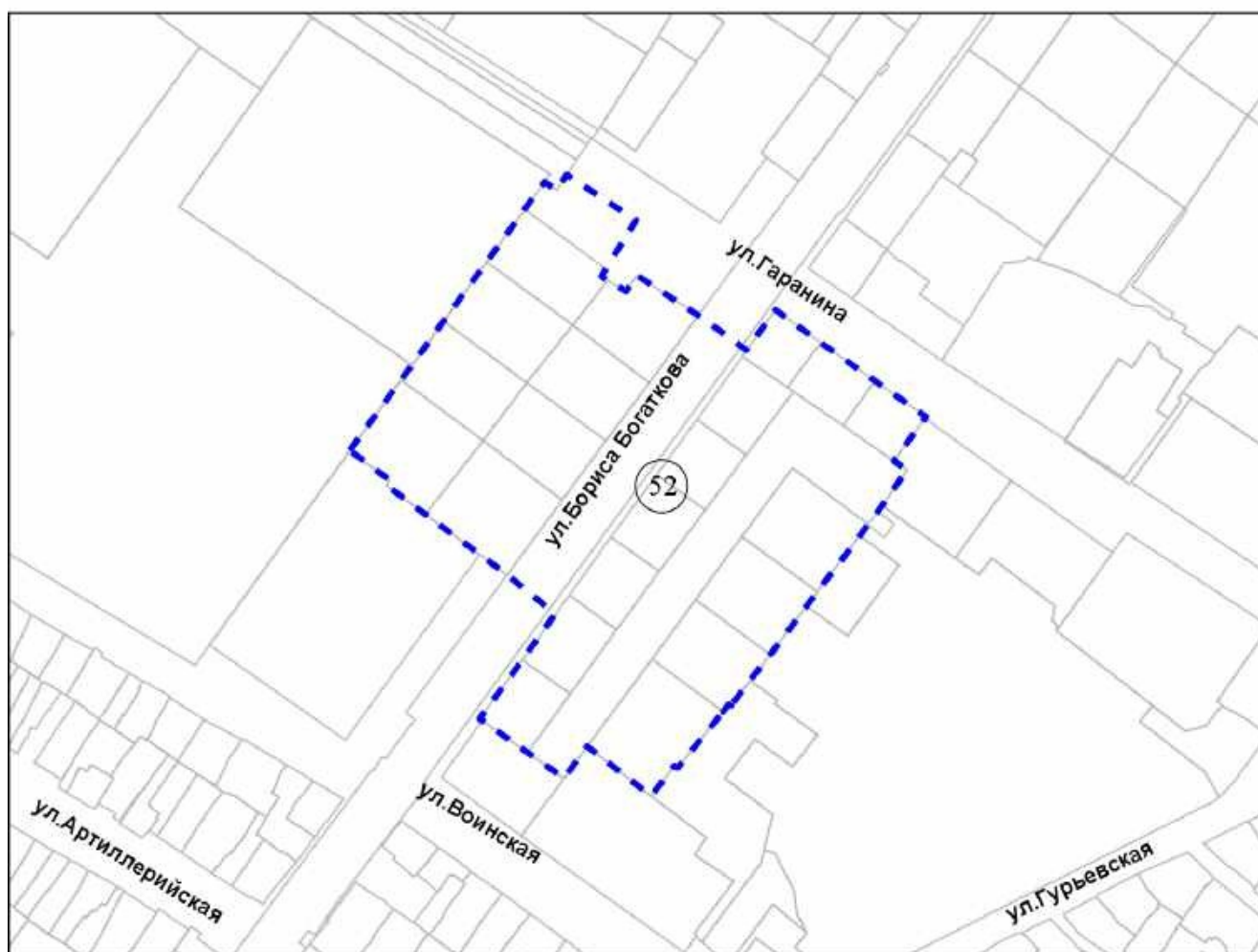


Масштаб 1:7 000

Приложение 52 к карте границ территорий, предусматривающих осуществление комплексного развития территории

Фрагмент карты границ территорий, предусматривающих осуществление комплексного развития территории

52 территория, ограниченная улицами Воинской и Гаранина

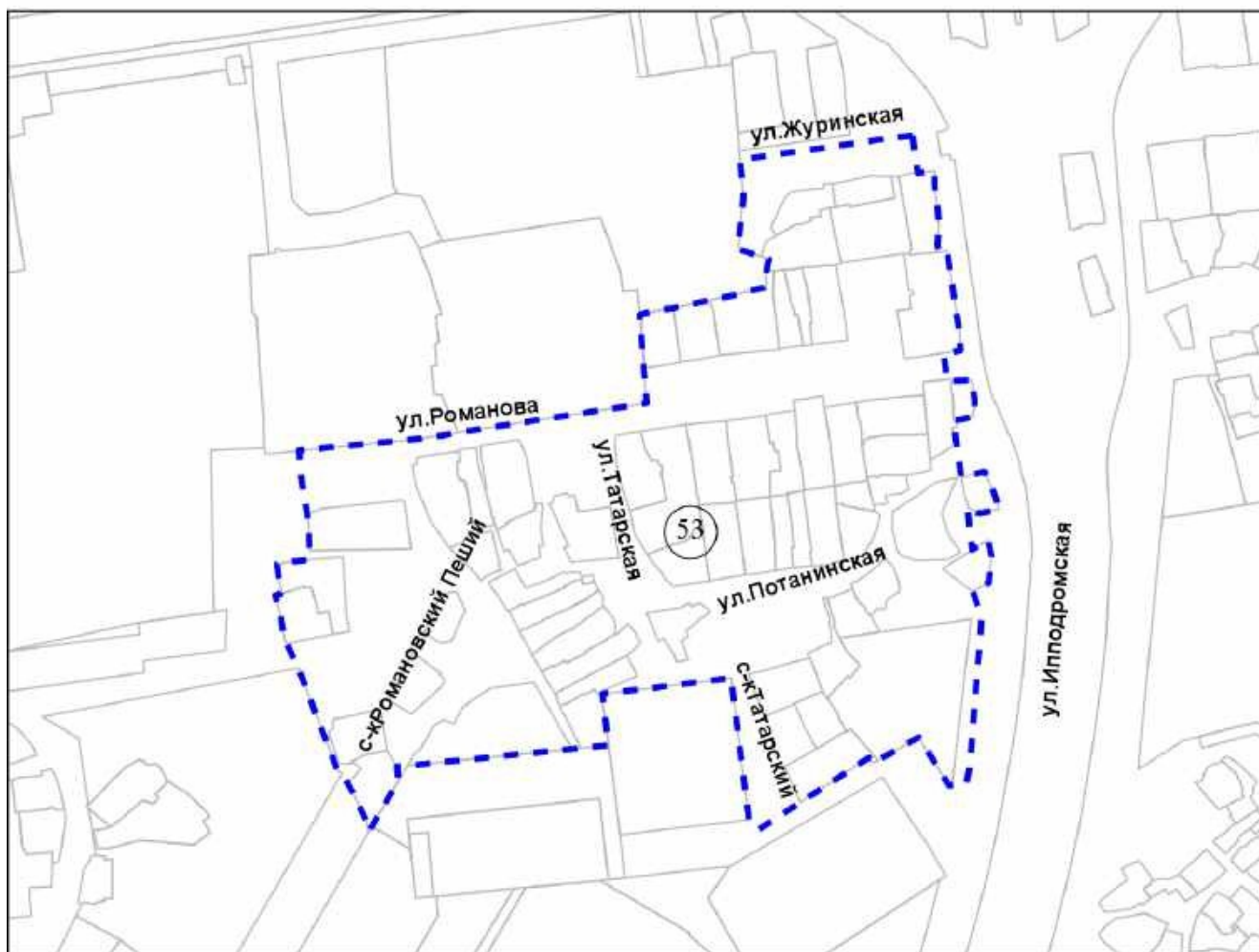


Масштаб 1:5 000

Приложение 53 к карте границ территорий, предусматривающих осуществление комплексного развития территории

Фрагмент карты границ территорий, предусматривающих осуществление комплексного развития территории

53 территория, ограниченная улицами Ипподромской, Журинской, Романова, спуском Татарским



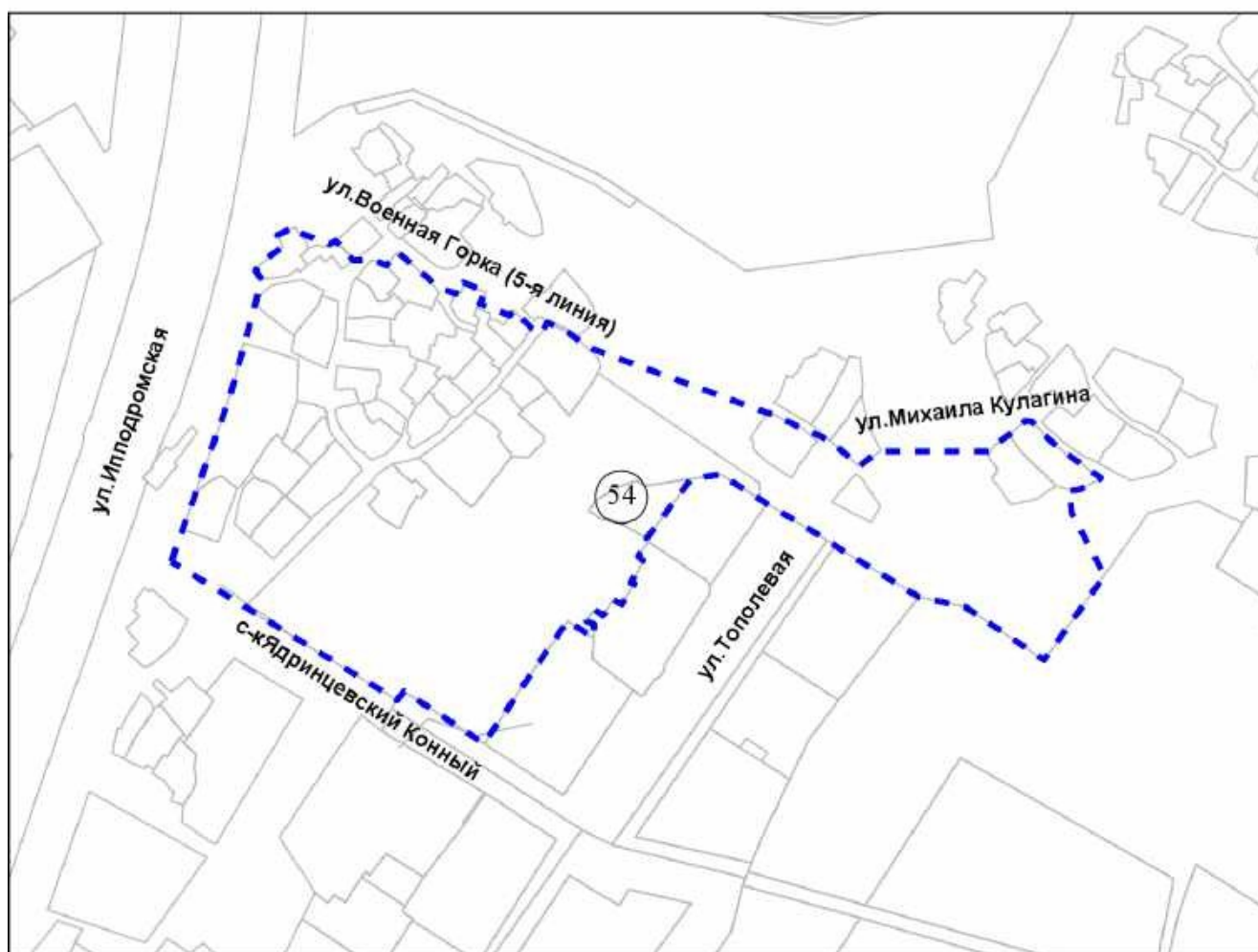
Масштаб 1:5 000

Приложение 54 к карте границ территорий, предусматривающих осуществление комплексного развития территории

Фрагмент карты границ территорий, предусматривающих осуществление комплексного развития территории

54

территория, ограниченная улицами Ипподромской, Тополевой, спуском Ядринцевским Конным

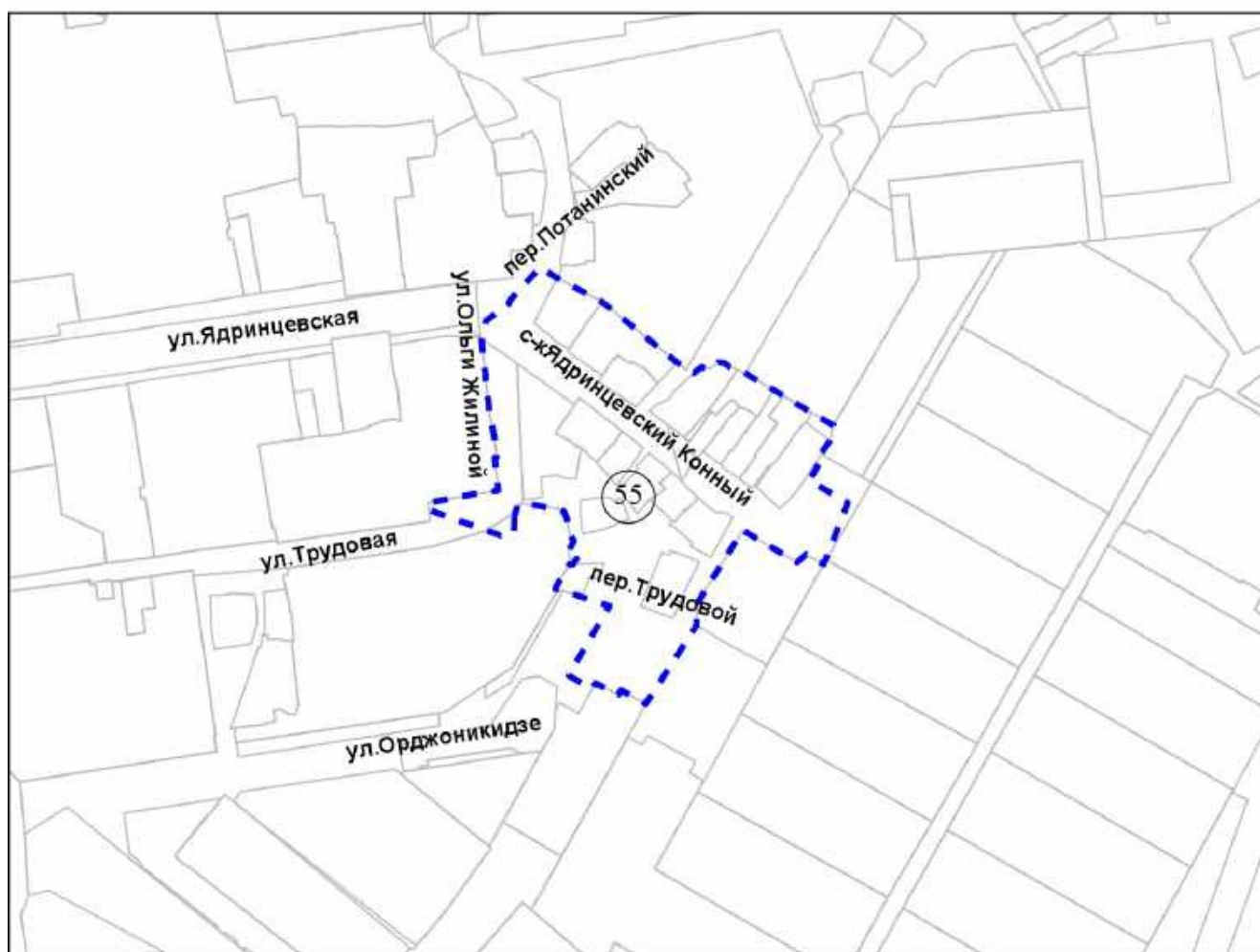


Масштаб 1:5 000

Приложение 55 к карте границ территорий, предусматривающих осуществление комплексного развития территории

Фрагмент карты границ территорий, предусматривающих осуществление комплексного развития территории

- 55 территория, ограниченная улицами Ольги Жилиной, Трудовой, Орджоникидзе, переулком Потанинским

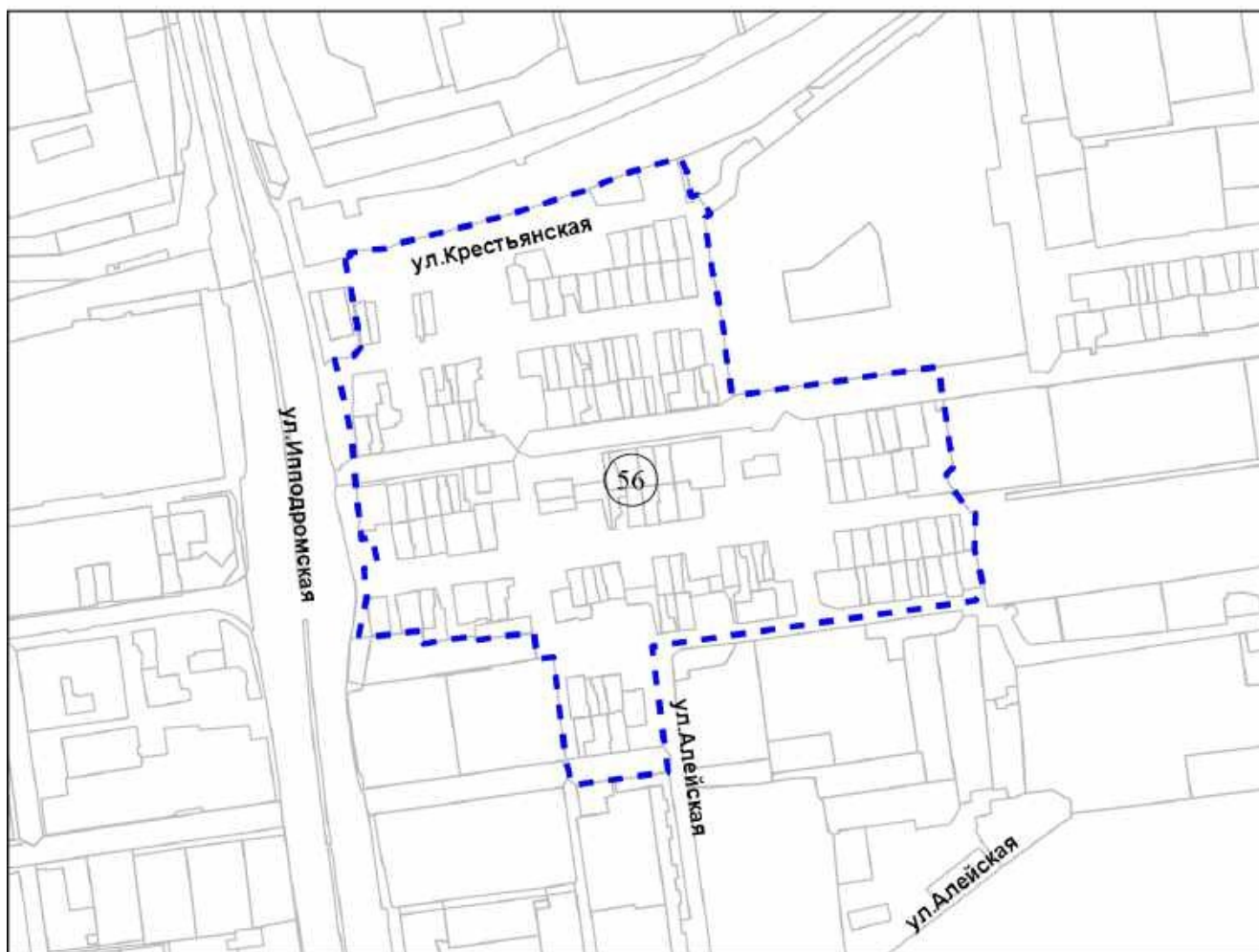


Масштаб 1:5 000

Приложение 56 к карте границ территорий, предусматривающих осуществление комплексного развития территории

Фрагмент карты границ территорий, предусматривающих осуществление комплексного развития территории

56 территория, ограниченная улицами Ипподромской, Крестьянской, Алейской

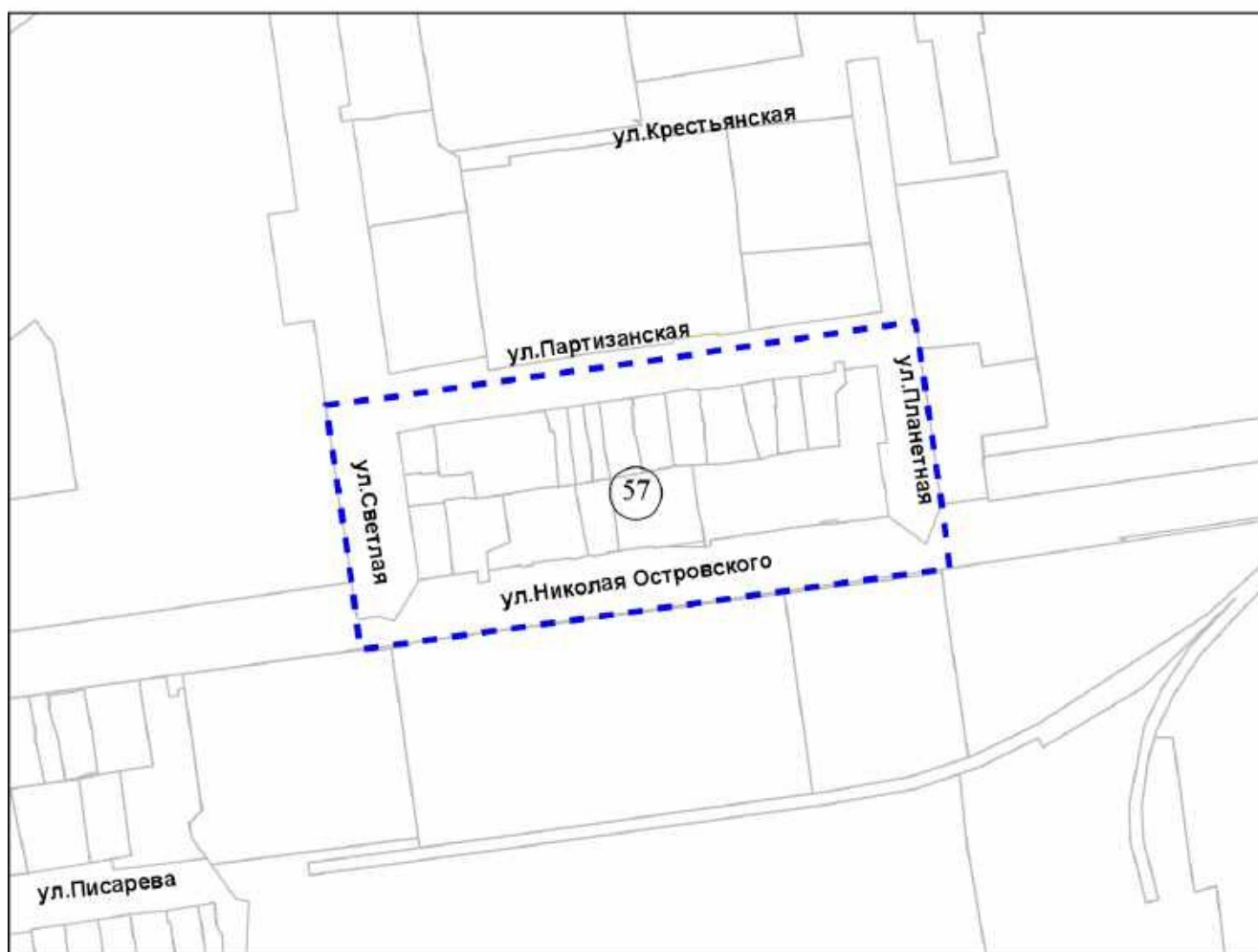


Масштаб 1:10 000

Приложение 57 к карте границ территорий, предусматривающих осуществление комплексного развития территории

Фрагмент карты границ территорий, предусматривающих осуществление комплексного развития территории

57 территория, ограниченная улицами Партизанской, Планетной, Николая Островского, Светлой

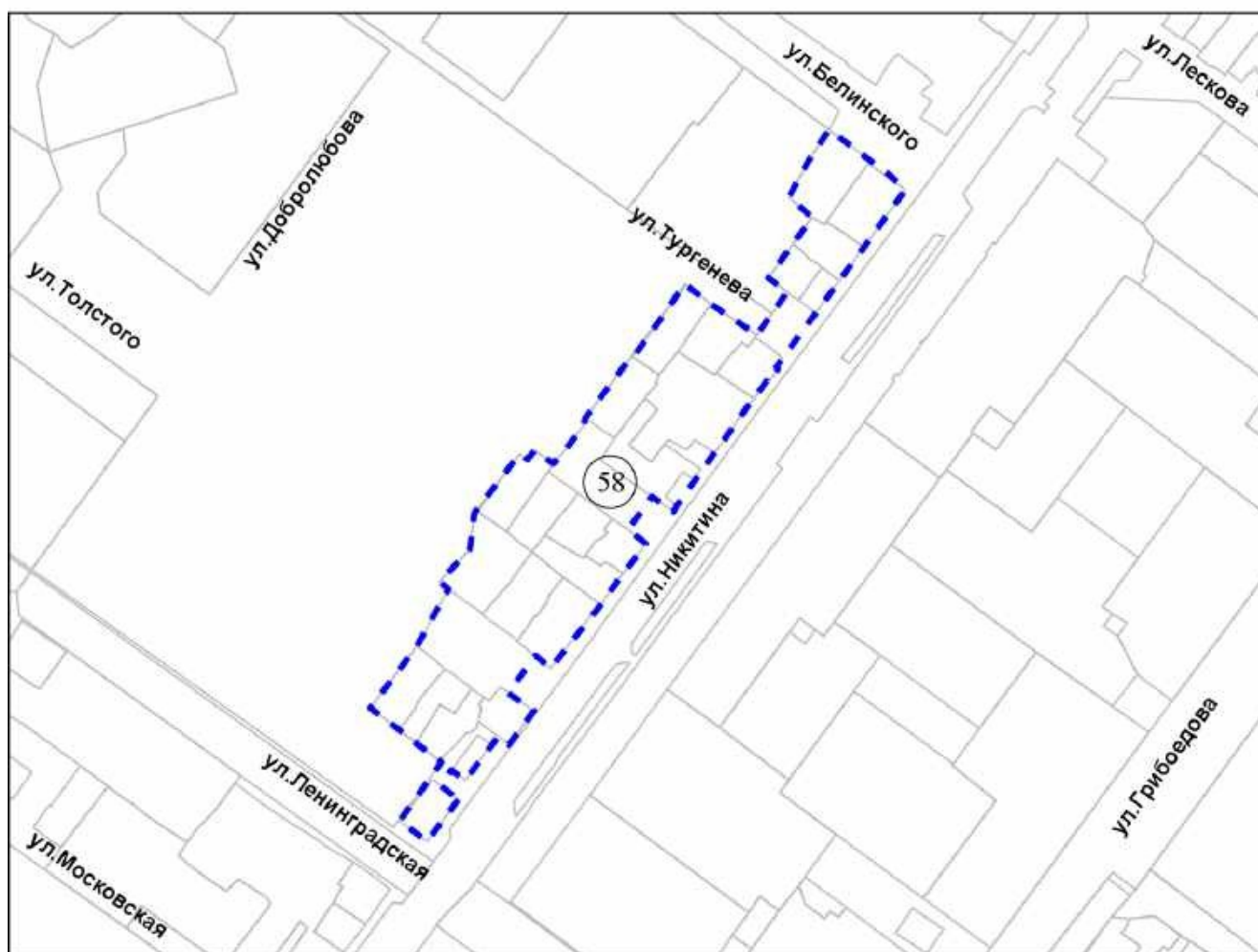


Масштаб 1:5 000

Приложение 58 к карте границ территорий, предусматривающих осуществление комплексного развития территории

Фрагмент карты границ территорий, предусматривающих осуществление комплексного развития территории

58 территория, ограниченная улицами Белинского, Никитина, Ленинградской



Масштаб 1:5 000

Приложение 59 к карте границ
территорий, предусматривающих
осуществление комплексного
развития территории

Фрагмент карты границ территорий, предусматривающих осуществление
комплексного развития территории

59 территория по улице Болотной

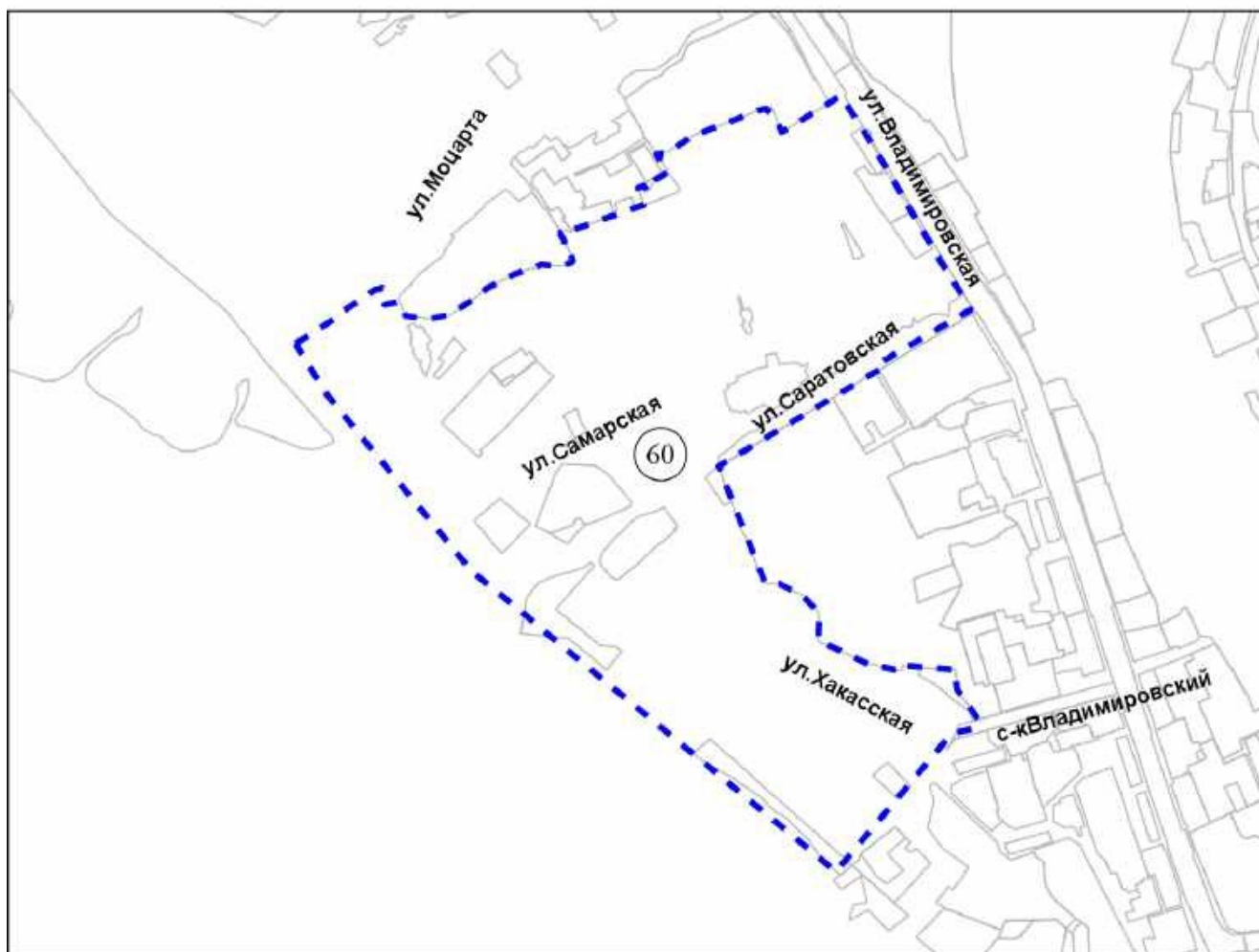


Масштаб 1:8 000

Приложение 60 к карте границ территорий, предусматривающих осуществление комплексного развития территории

Фрагмент карты границ территорий, предусматривающих осуществление комплексного развития территории

60 территория по улице Владимировской



Масштаб 1:15 000

Приложение 61 к карте границ территорий, предусматривающих осуществление комплексного развития территории

Фрагмент карты границ территорий, предусматривающих осуществление комплексного развития территории

61 территория по улице Тимакова

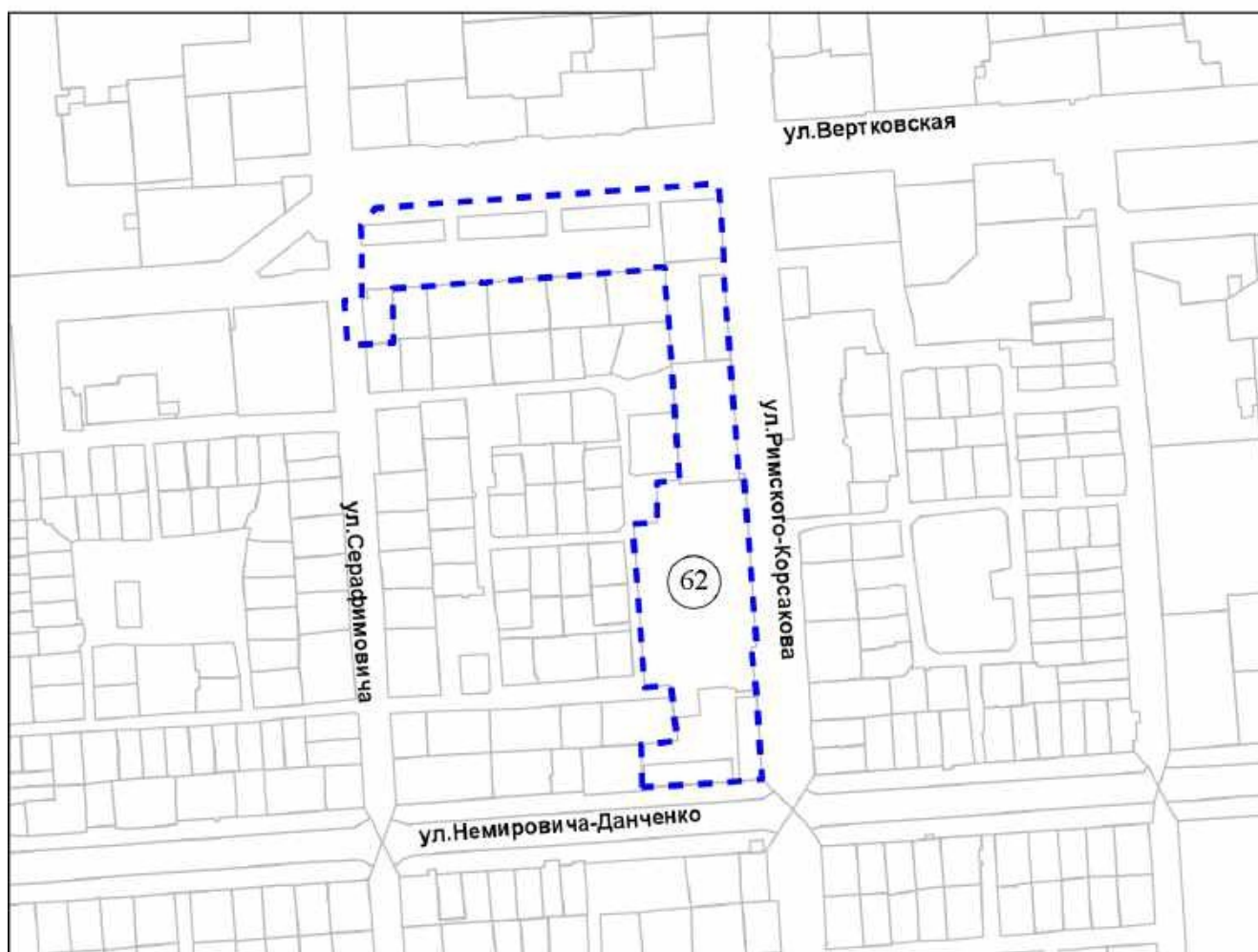


Масштаб 1:30 000

Приложение 62 к карте границ территорий, предусматривающих осуществление комплексного развития территории

Фрагмент карты границ территорий, предусматривающих осуществление комплексного развития территории

62 территория по улице Римского-Корсакова



Масштаб 1:7 000

Приложение 63 к карте границ территорий, предусматривающих осуществление комплексного развития территории

Фрагмент карты границ территорий, предусматривающих осуществление комплексного развития территории

63 территория, ограниченная улицами Технической и Волочаевской

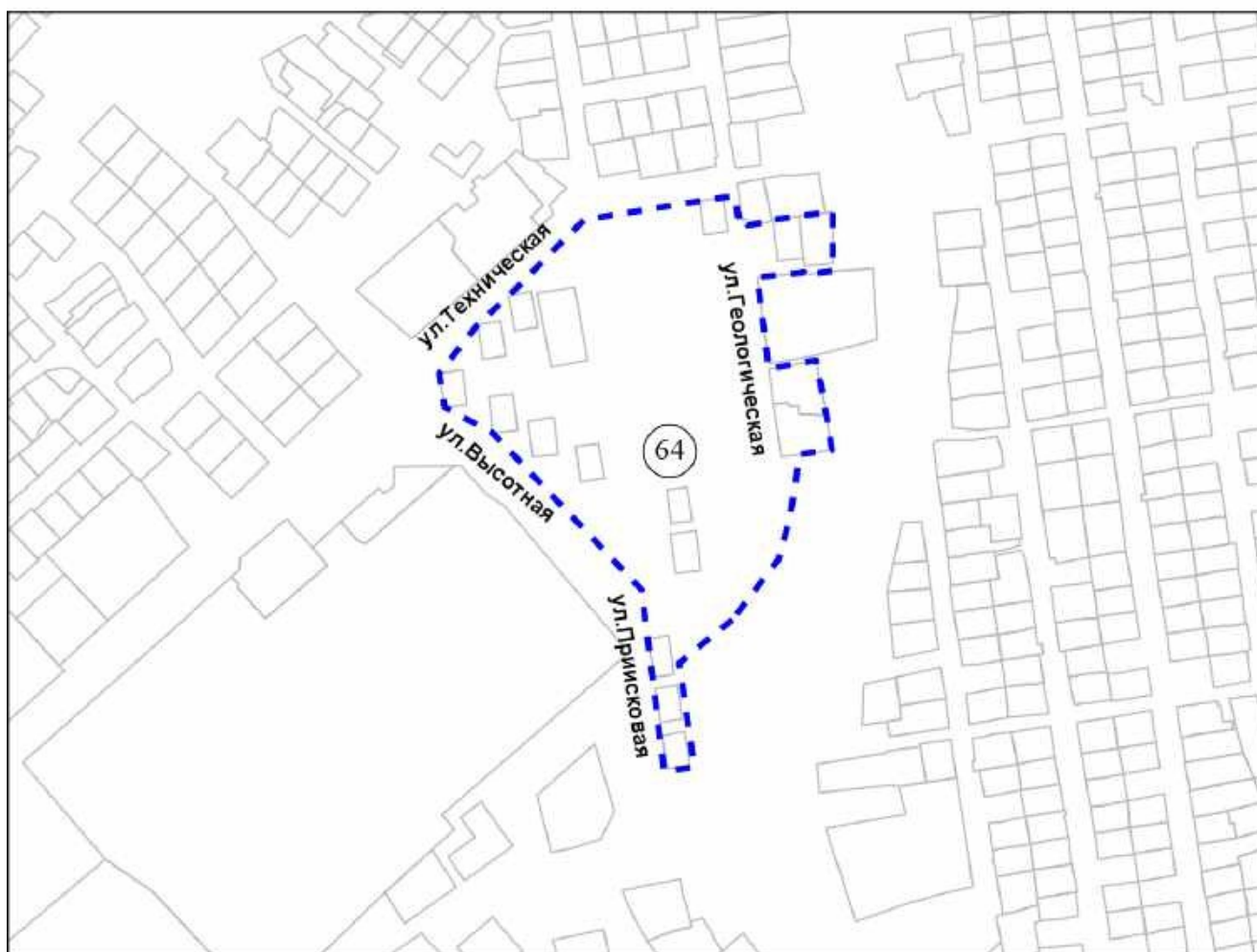


Масштаб 1:2 000

Приложение 64 к карте границ территорий, предусматривающих осуществление комплексного развития территории

Фрагмент карты границ территорий, предусматривающих осуществление комплексного развития территории

- 64 территория, ограниченная улицами Технической, Геологической, Приисковой, Высотной

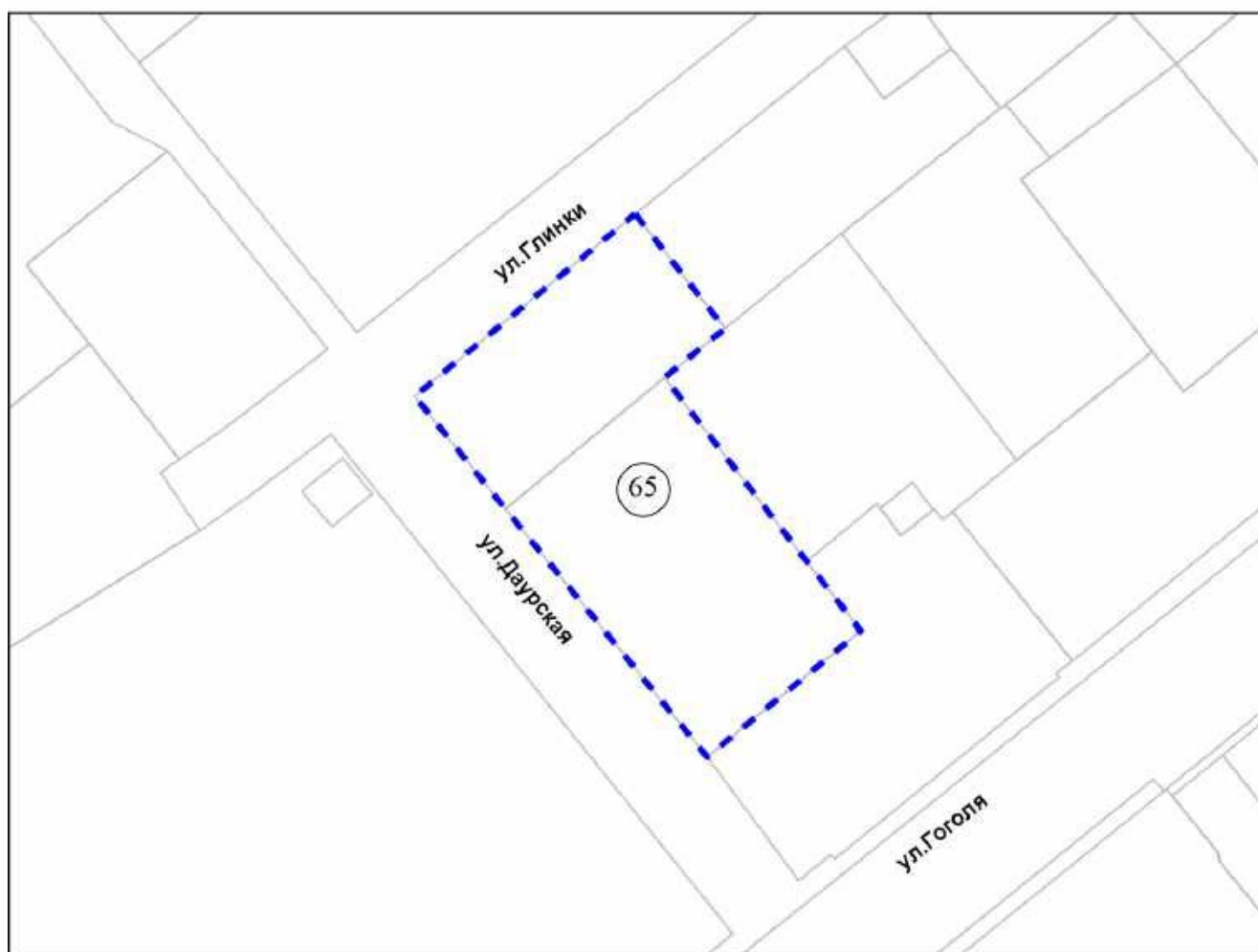


Масштаб 1:7 000

Приложение 65 к карте границ территорий, предусматривающих осуществление комплексного развития территории

Фрагмент карты границ территорий, предусматривающих осуществление комплексного развития территории

65 территория, ограниченная улицами Глинки, Даурской, Гоголя



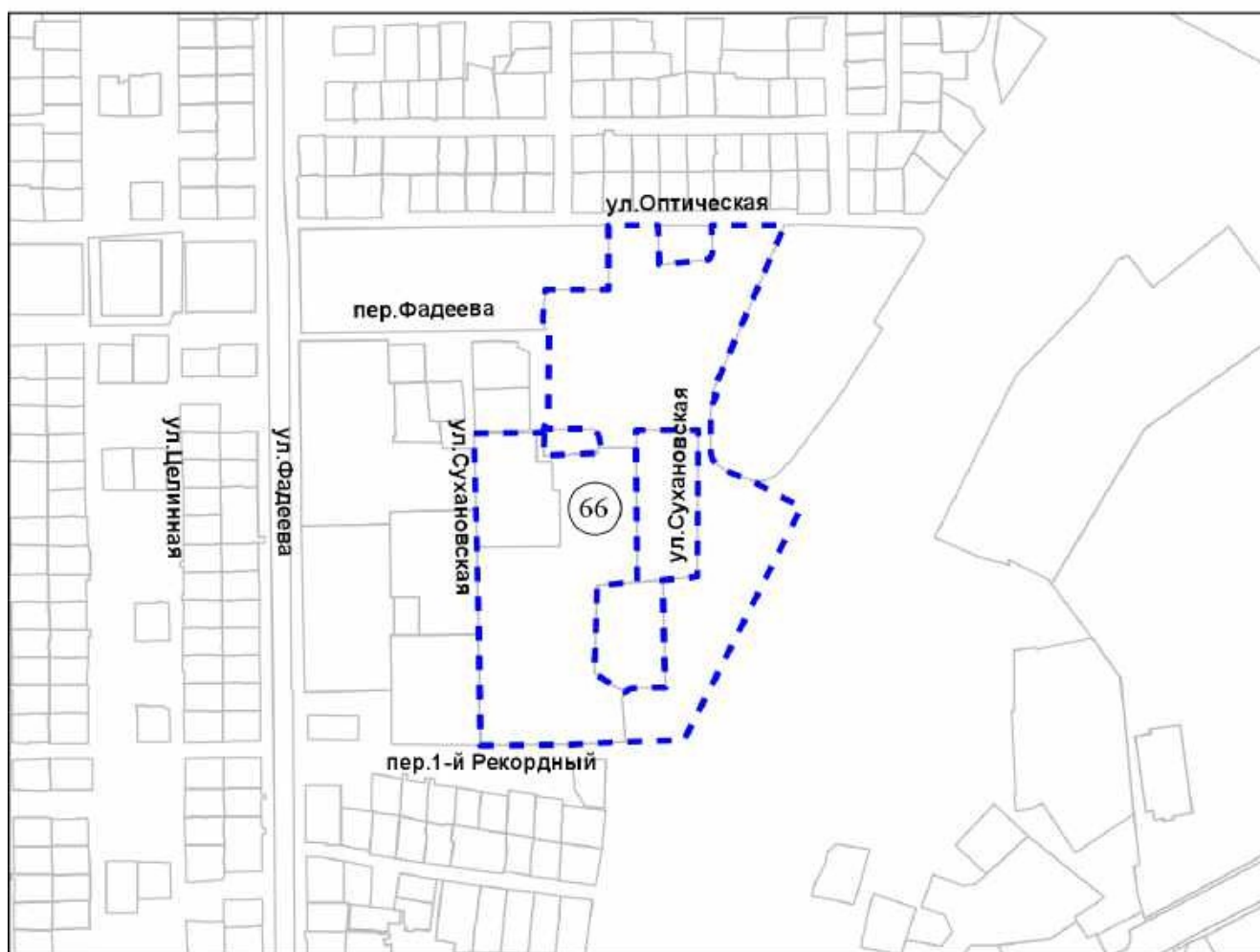
Масштаб 1:2 000

Приложение 66 к карте границ территорий, предусматривающих осуществление комплексного развития территории

Фрагмент карты границ территорий, предусматривающих осуществление комплексного развития территории

66

территория, ограниченная улицами Оптической, Сухановской и переулком 1-м Рекордным



Масштаб 1:7 000

Приложение 67 к карте границ
территорий, предусматривающих
осуществление комплексного
развития территории

Фрагмент карты границ территорий, предусматривающих осуществление
комплексного развития территории

67 территория по улице Куприна

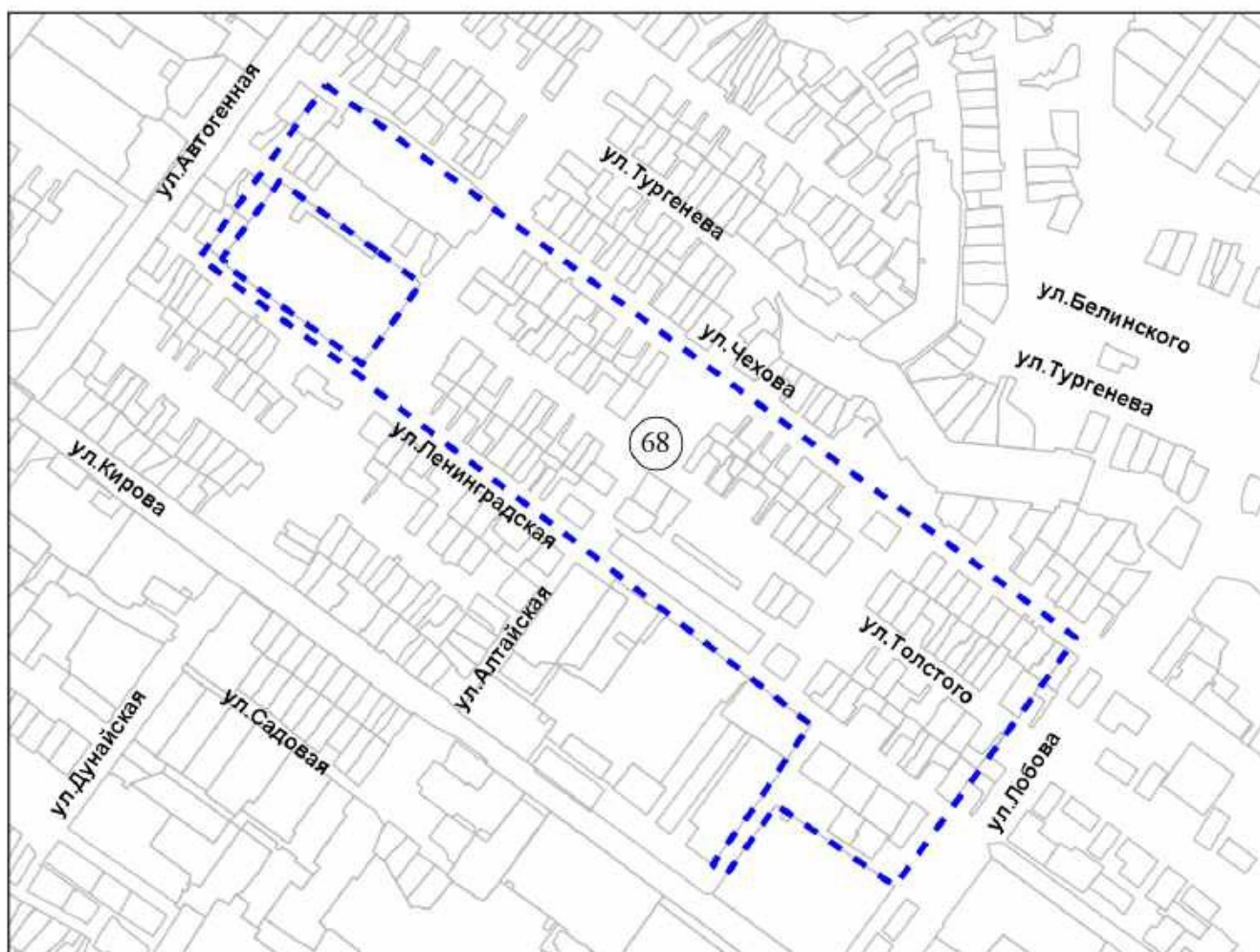


Масштаб 1:7 000

Приложение 68 к карте границ территорий, предусматривающих осуществление комплексного развития территории

Фрагмент карты границ территорий, предусматривающих осуществление комплексного развития территории

68 территория, ограниченная улицами Чехова, Лобова, Кирова, Автогенной



Масштаб 1:10 000

Приложение 69 к карте границ территорий, предусматривающих осуществление комплексного развития территории

Фрагмент карты границ территорий, предусматривающих осуществление комплексного развития территории

69 территория по переулку 18-му Бронному



Масштаб 1:7 000

Приложение 70 к карте границ территорий, предусматривающих осуществление комплексного развития территории

Фрагмент карты границ территорий, предусматривающих осуществление комплексного развития территории

70 территория по улице Фрунзе

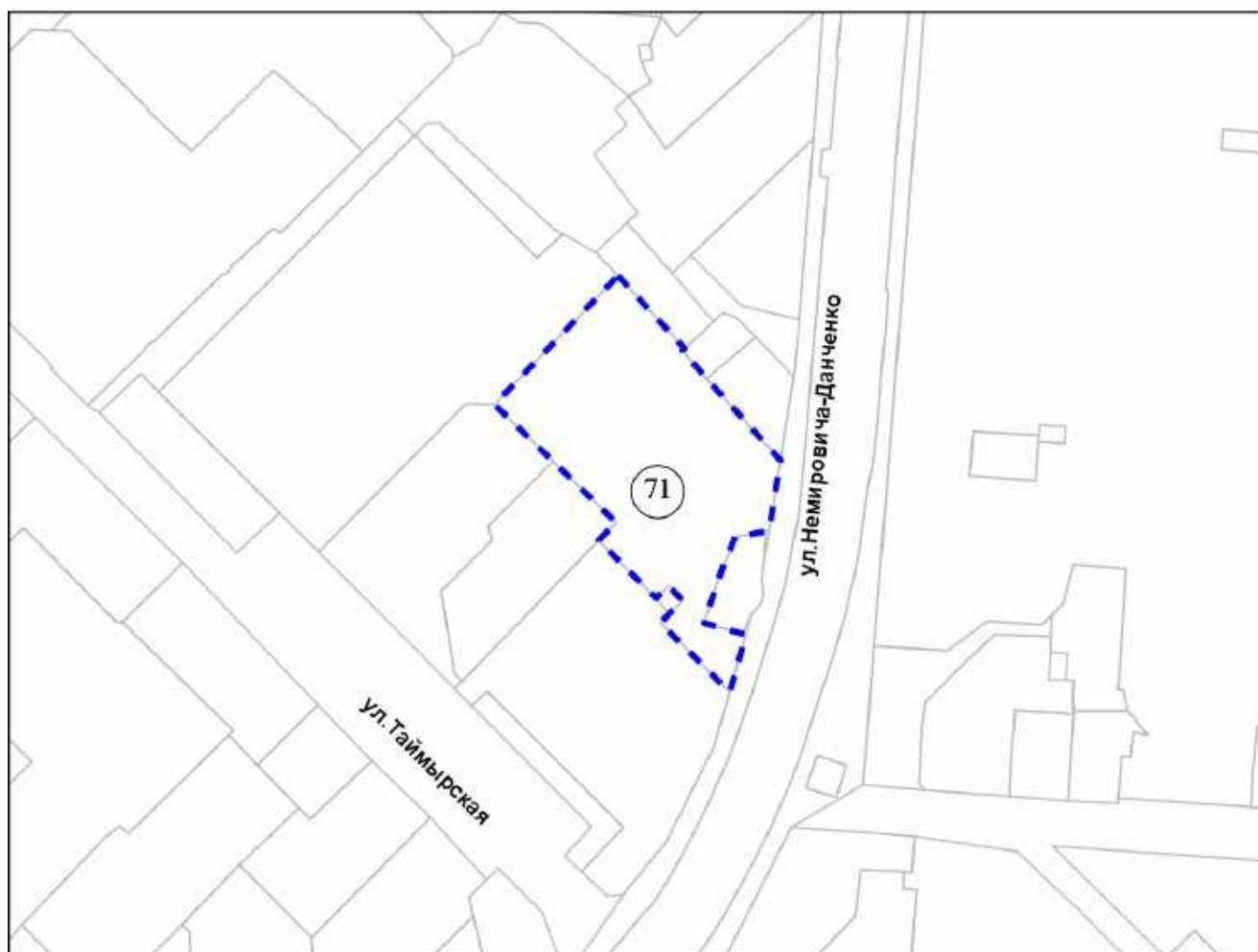


Масштаб 1:4 000

Приложение 71 к карте границ территорий, предусматривающих осуществление комплексного развития территории

Фрагмент карты границ территорий, предусматривающих осуществление комплексного развития территории

71 территория по улице Немировича-Данченко

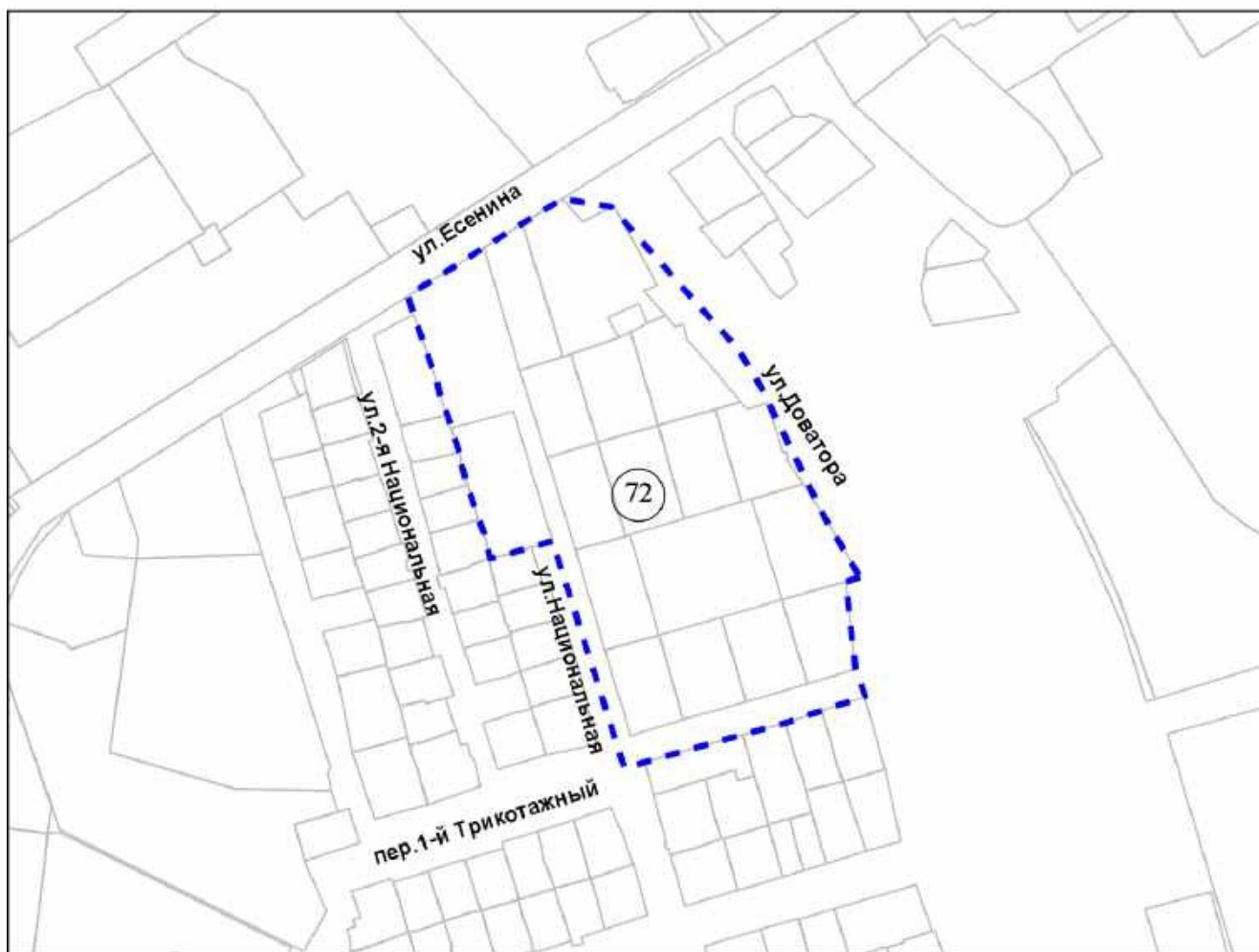


Масштаб 1:5 000

Приложение 72 к карте границ территорий, предусматривающих осуществление комплексного развития территории

Фрагмент карты границ территорий, предусматривающих осуществление комплексного развития территории

72 территория, ограниченная улицами Национальной, Есенина, Доватора, переулком 1-м Трикотажным

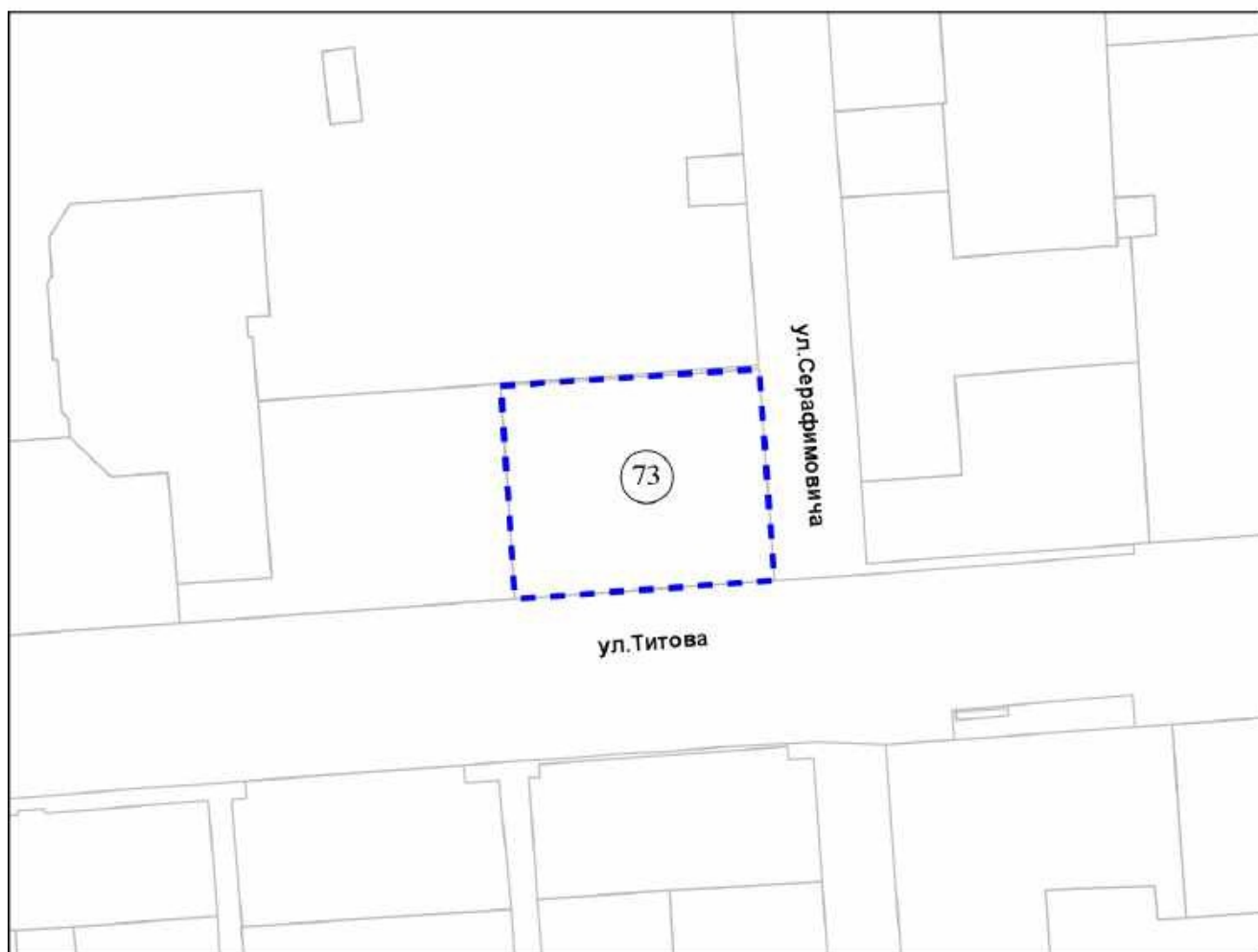


Масштаб 1:5 000

Приложение 73 к карте границ
территорий, предусматривающих
осуществление комплексного
развития территории

Фрагмент карты границ территорий, предусматривающих осуществление
комплексного развития территории

73 территория, ограниченная улицами Титова и Серафимовича

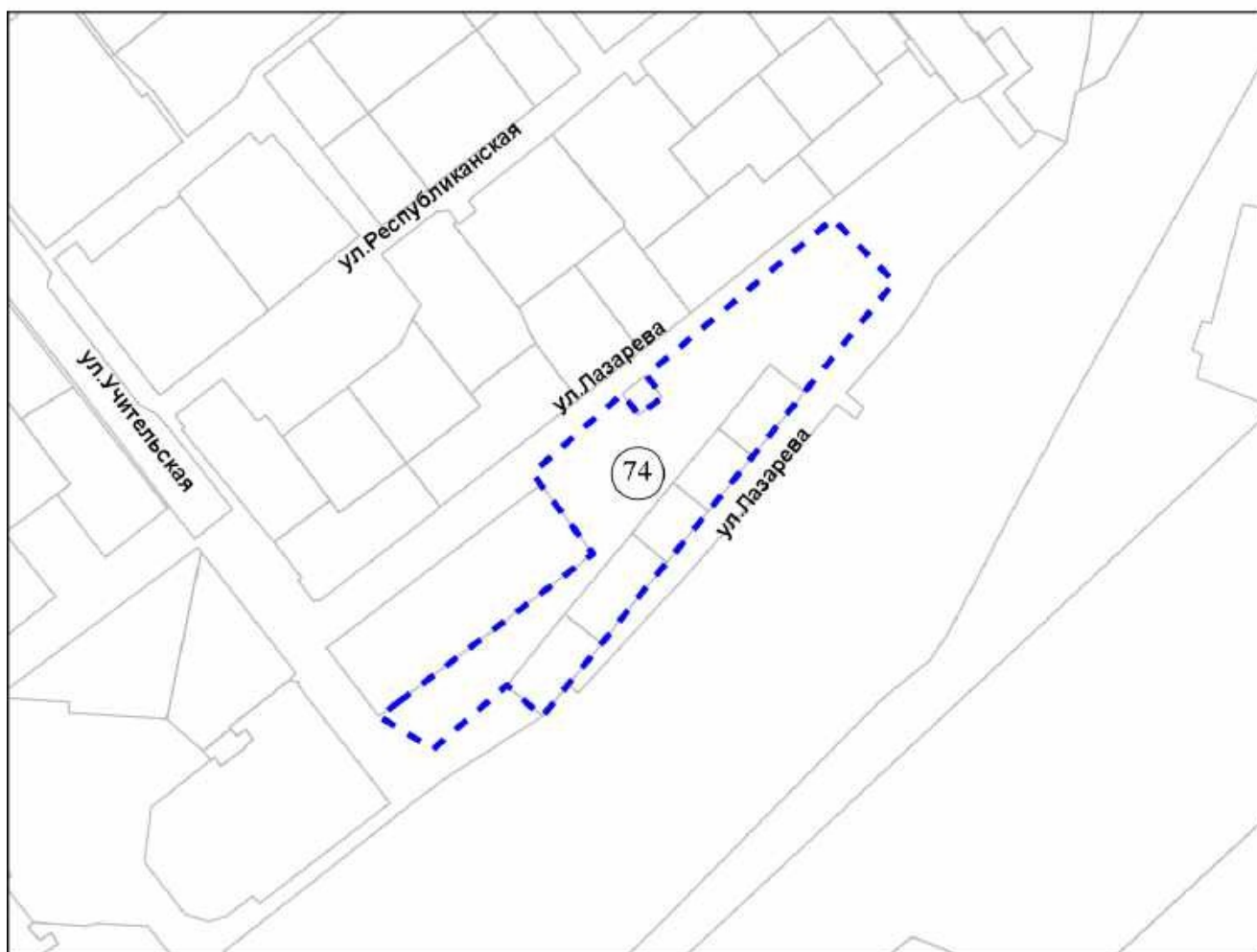


Масштаб 1:3 000

Приложение 74 к карте границ
территорий, предусматривающих
осуществление комплексного
развития территории

Фрагмент карты границ территорий, предусматривающих осуществление
комплексного развития территории

74 территория по улице Лазарева

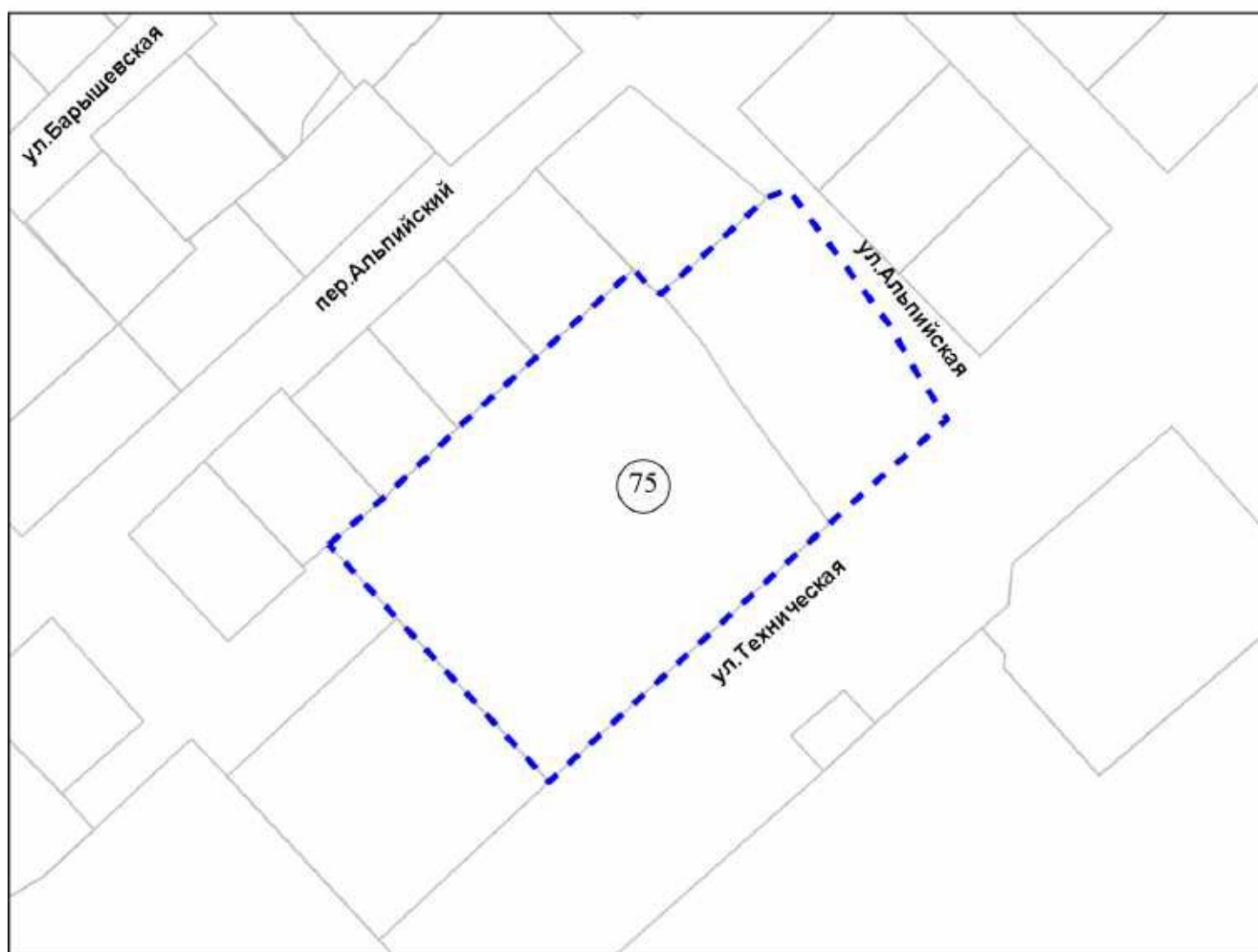


Масштаб 1:5 000

Приложение 75 к карте границ территорий, предусматривающих осуществление комплексного развития территории

Фрагмент карты границ территорий, предусматривающих осуществление комплексного развития территории

75 территория, ограниченная улицами Технической и Альпийской

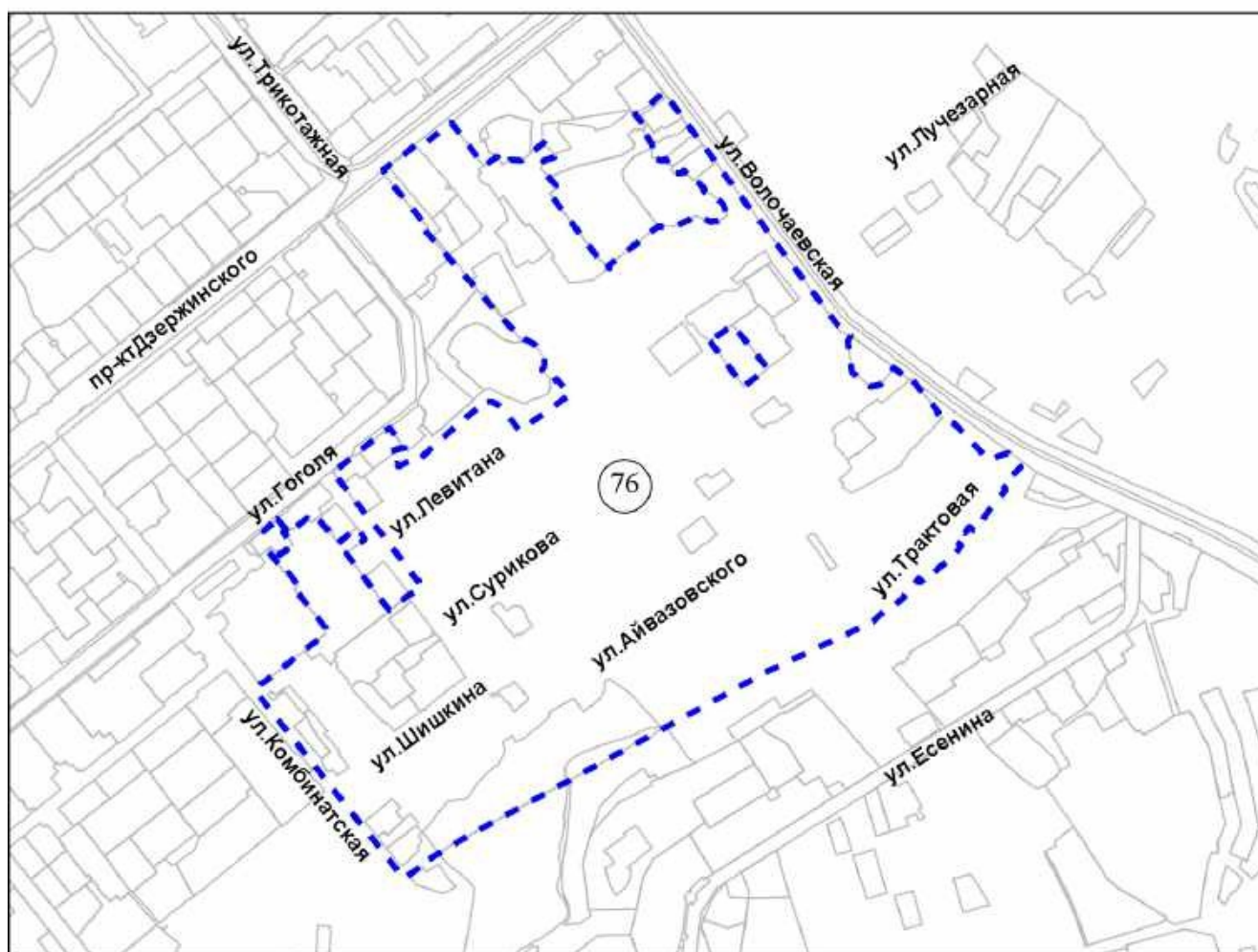


Масштаб 1:2 000

Приложение 76 к карте границ территорий, предусматривающих осуществление комплексного развития территории

Фрагмент карты границ территорий, предусматривающих осуществление комплексного развития территории

- 76 территория, ограниченная улицами Комбинатской, Гоголя, Волочаевской и Тракторной

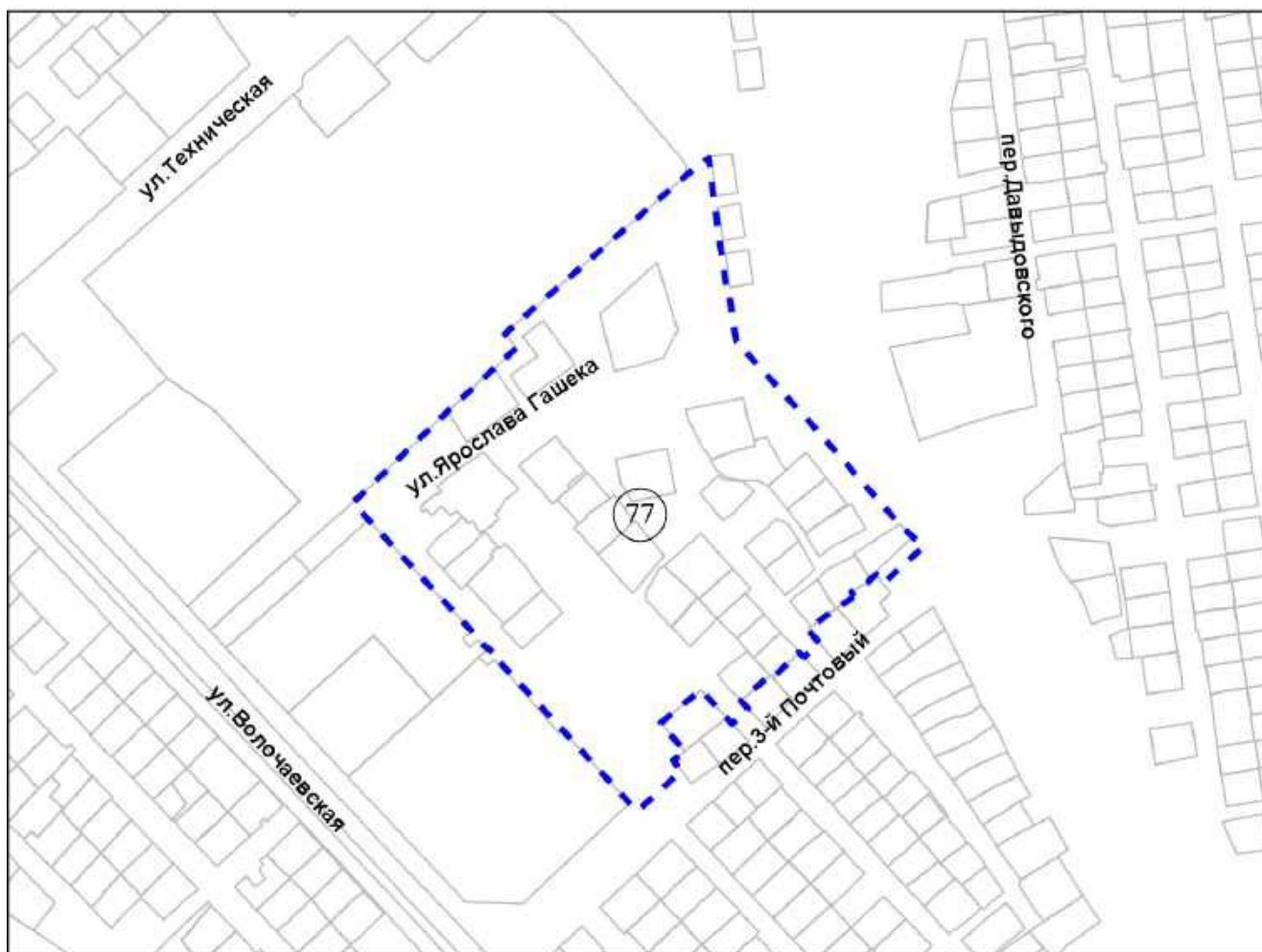


Масштаб 1:15 000

Приложение 77 к карте границ территорий, предусматривающих осуществление комплексного развития территории

Фрагмент карты границ территорий, предусматривающих осуществление комплексного развития территории

77 территория по переулку 3-му Почтовому

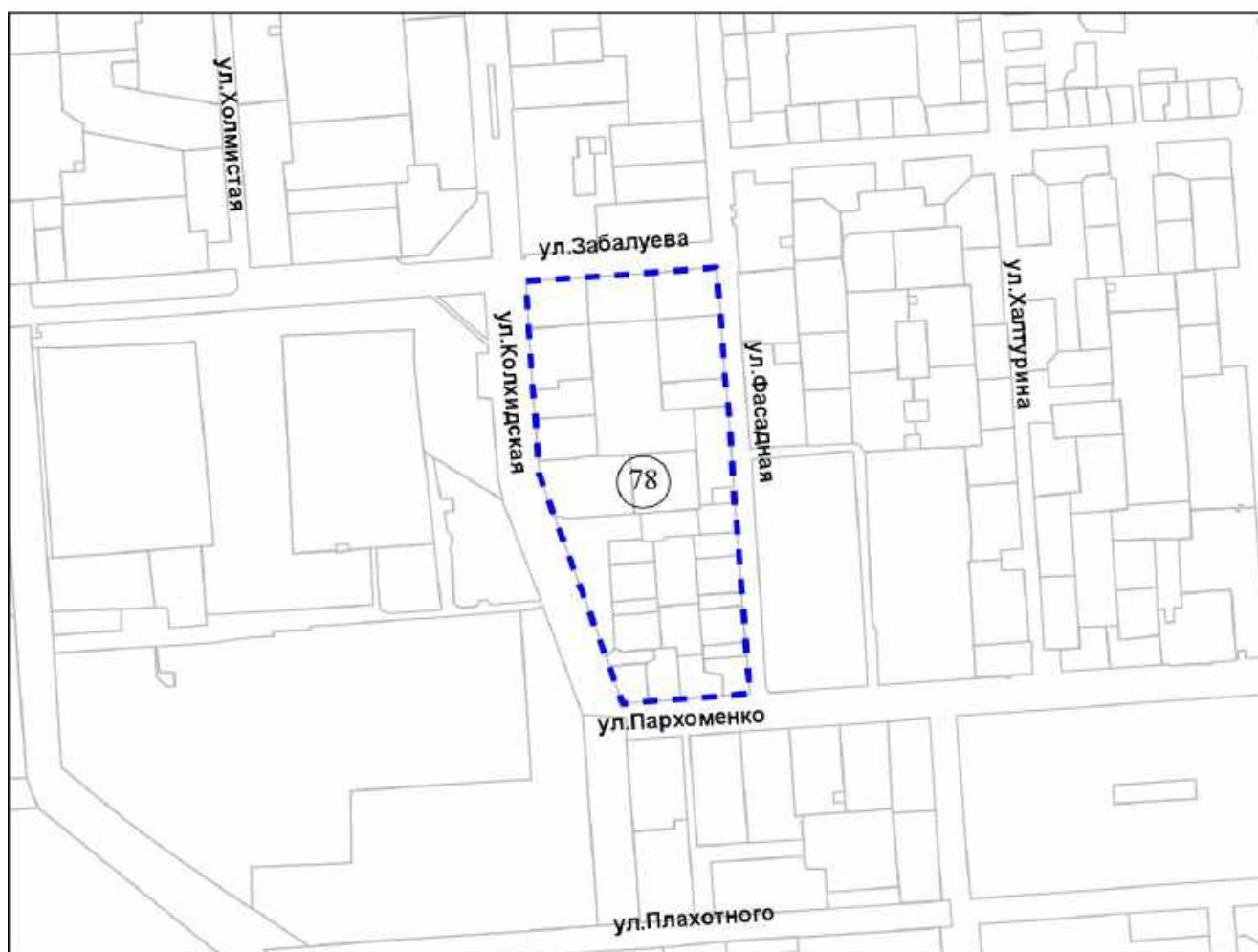


Масштаб 1:7 000

Приложение 78 к карте границ территорий, предусматривающих осуществление комплексного развития территории

Фрагмент карты границ территорий, предусматривающих осуществление комплексного развития территории

78 территория, ограниченная улицами Забалуева, Фасадной, Пархоменко, Колхидской



Масштаб 1:10 000

Приложение 79 к карте границ
территорий, предусматривающих
осуществление комплексного
развития территории

Фрагмент карты границ территорий, предусматривающих осуществление
комплексного развития территории

79 территория по улице Георгия Колонды

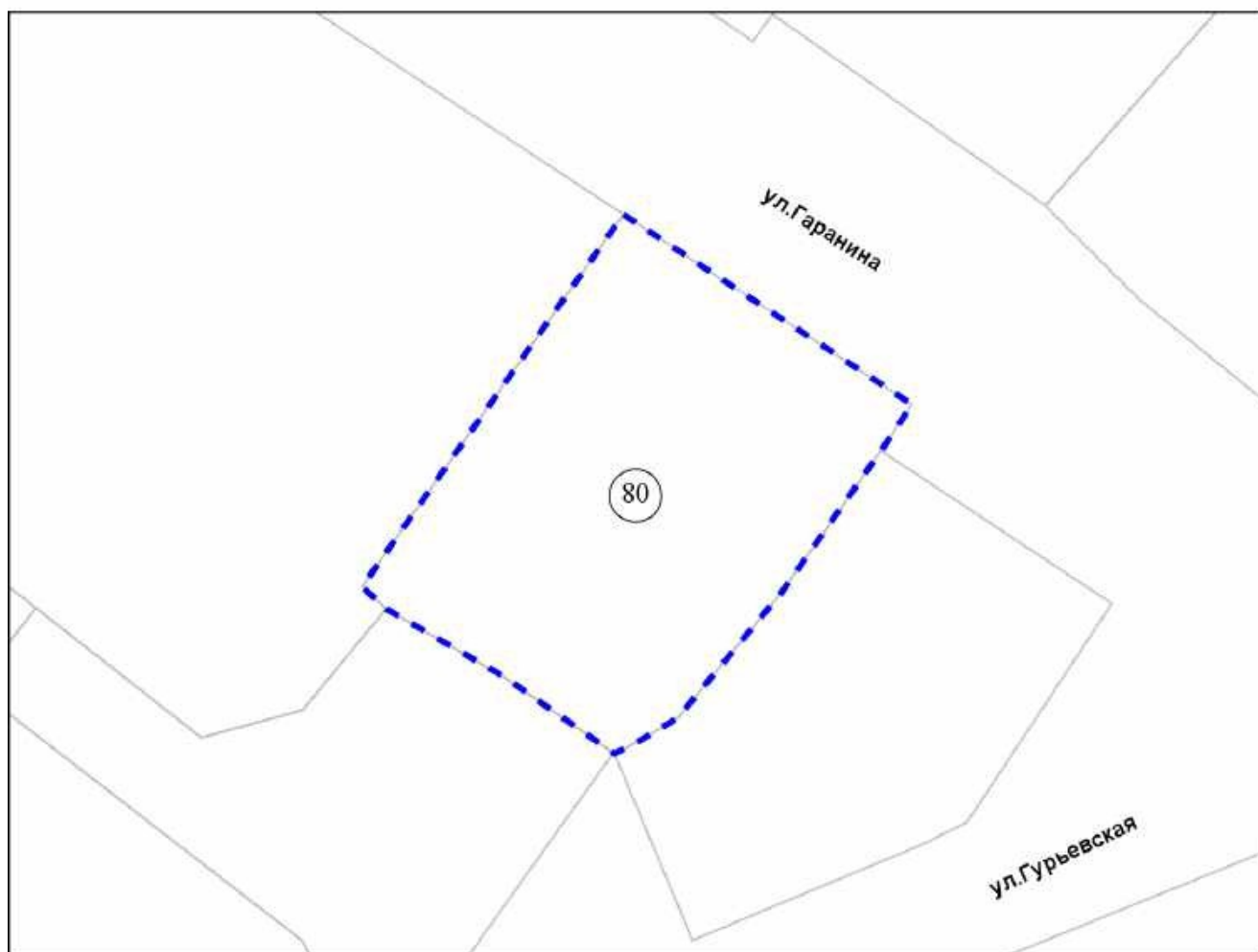


Масштаб 1:5 000

Приложение 80 к карте границ
территорий, предусматривающих
осуществление комплексного
развития территории

Фрагмент карты границ территорий, предусматривающих осуществление
комплексного развития территории

80 территория по улице Гаранина

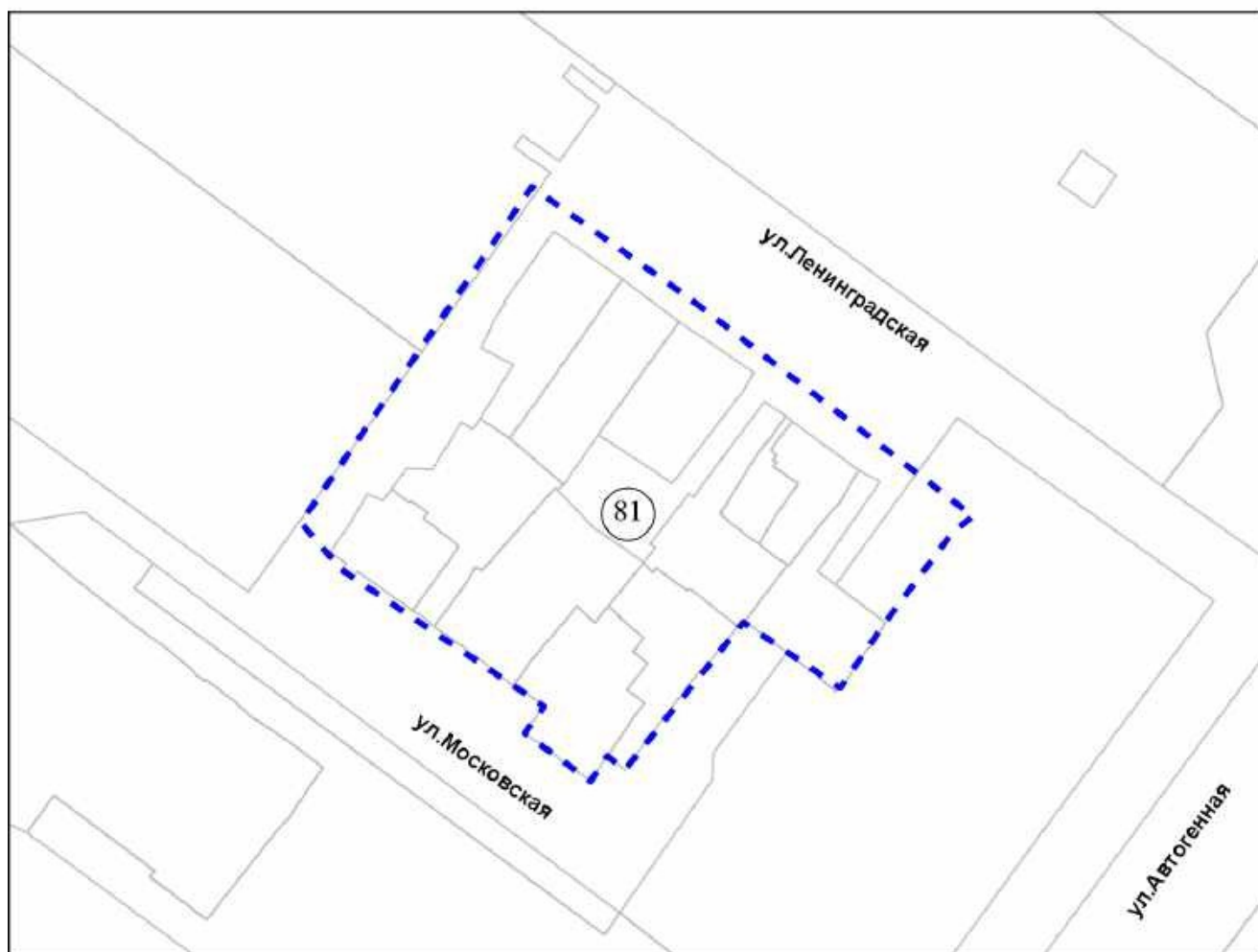


Масштаб 1:1 000

Приложение 81 к карте границ
территорий, предусматривающих
осуществление комплексного
развития территории

Фрагмент карты границ территорий, предусматривающих осуществление
комплексного развития территории

81 территория, ограниченная улицами Московской и Ленинградской



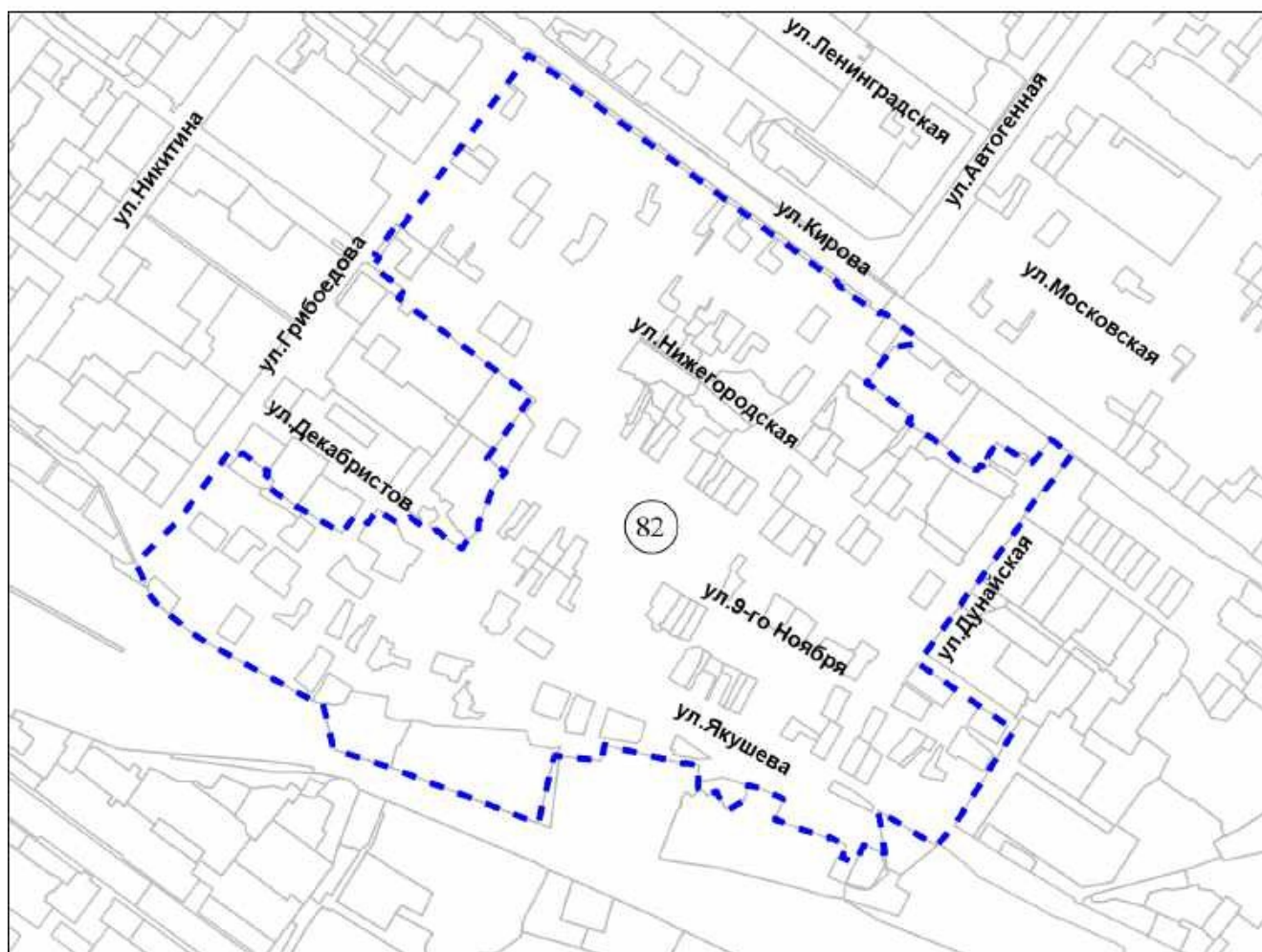
Масштаб 1:2 000

Приложение 82 к карте границ территорий, предусматривающих осуществление комплексного развития территории

Фрагмент карты границ территорий, предусматривающих осуществление комплексного развития территории

82

территория, ограниченная улицами Грибоедова, Кирова, Дунайской, Якушева



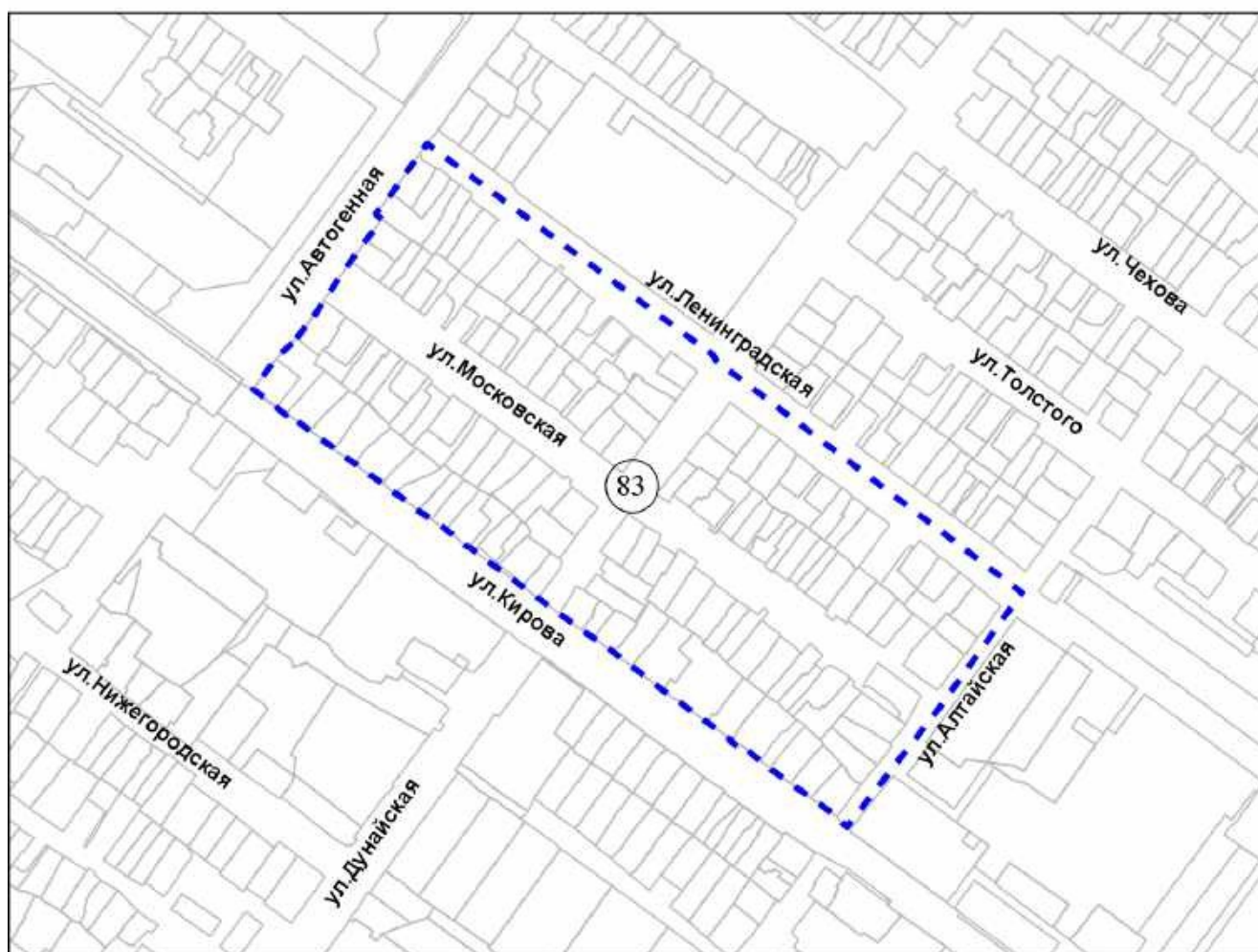
Масштаб 1:12 000

Приложение 83 к карте границ территорий, предусматривающих осуществление комплексного развития территории

Фрагмент карты границ территорий, предусматривающих осуществление комплексного развития территории

83

территория, ограниченная улицами Автогенной, Ленинградской, Алтайской, Кирова



Масштаб 1:7 000

Приложение 84 к карте границ территорий, предусматривающих осуществление комплексного развития территории

Фрагмент карты границ территорий, предусматривающих осуществление комплексного развития территории

84 территория, ограниченная улицами Грибоедова и Нижегородской

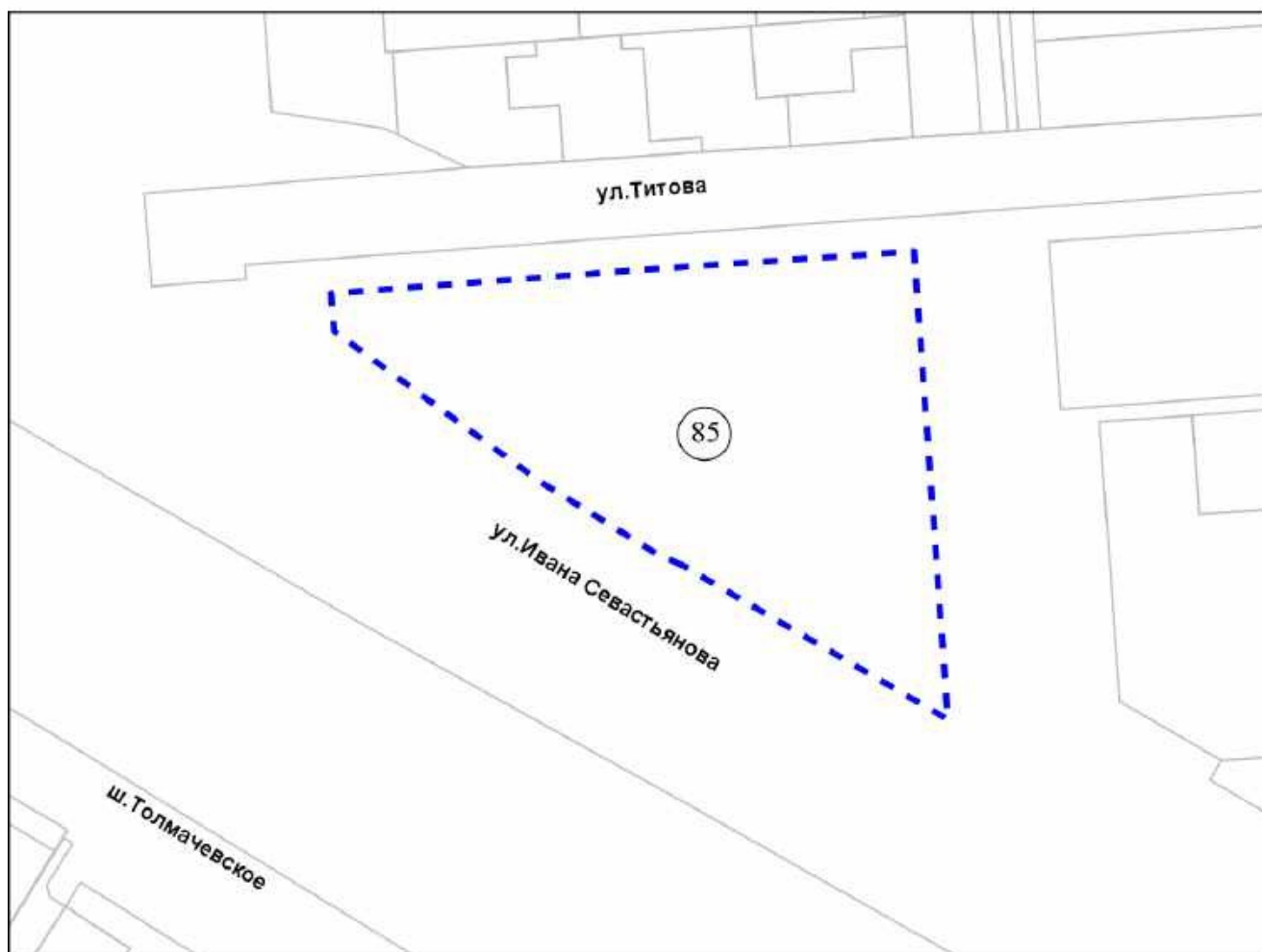


Масштаб 1:1 000

Приложение 85 к карте границ
территорий, предусматривающих
осуществление комплексного
развития территории

Фрагмент карты границ территорий, предусматривающих осуществление
комплексного развития территории

85 территория, ограниченная улицами Титова и Ивана Севастьянова

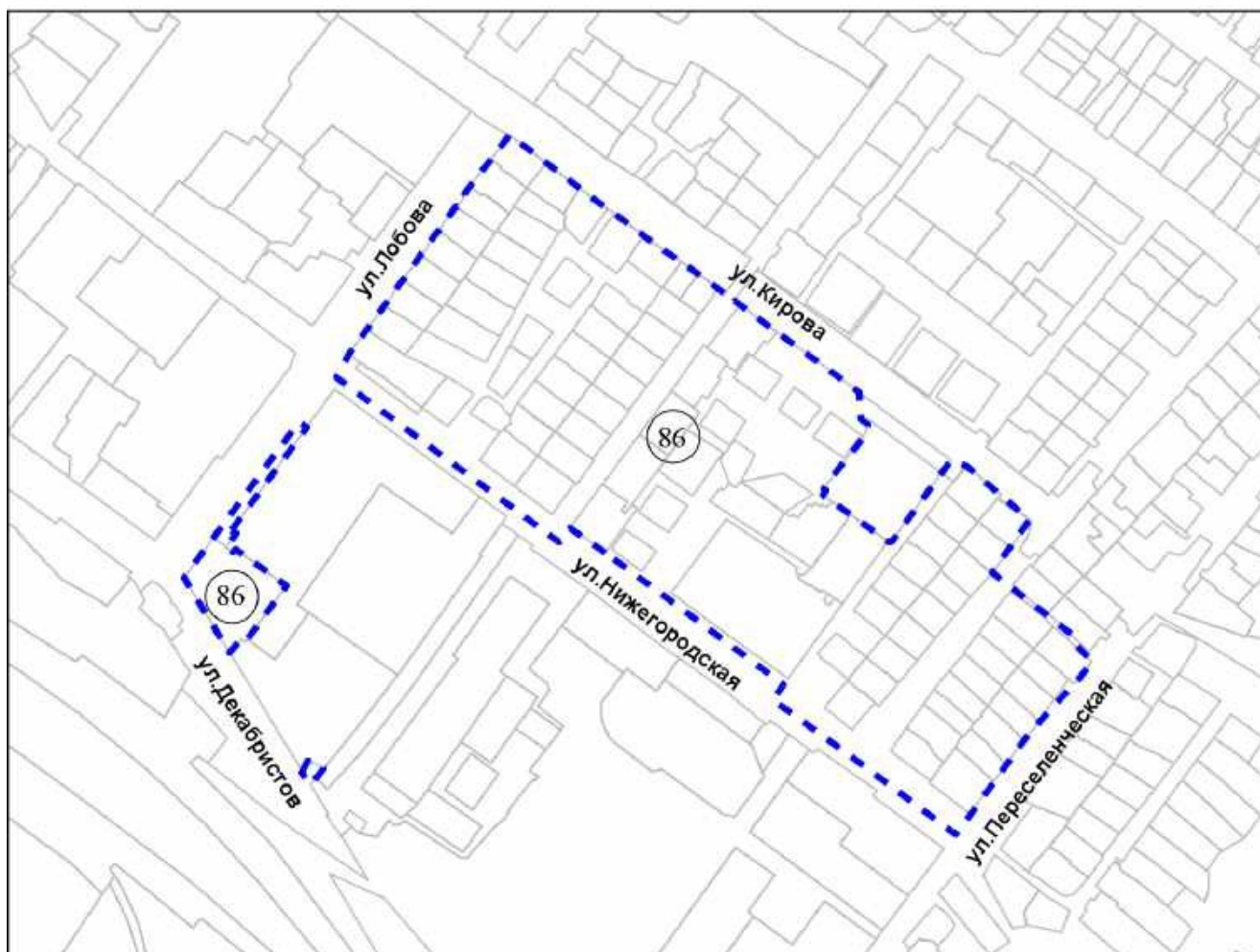


Масштаб 1:7 000

Приложение 86 к карте границ территорий, предусматривающих осуществление комплексного развития территории

Фрагмент карты границ территорий, предусматривающих осуществление комплексного развития территории

- 86 территория, ограниченная улицами Декабристов, Лобова, Кирова, Переселенческой, Нижегородской



Масштаб 1:7 000

Приложение 87 к карте границ
территорий, предусматривающих
осуществление комплексного
развития территории

Фрагмент карты границ территорий, предусматривающих осуществление
комплексного развития территории

87 территория по улице Пролетарской



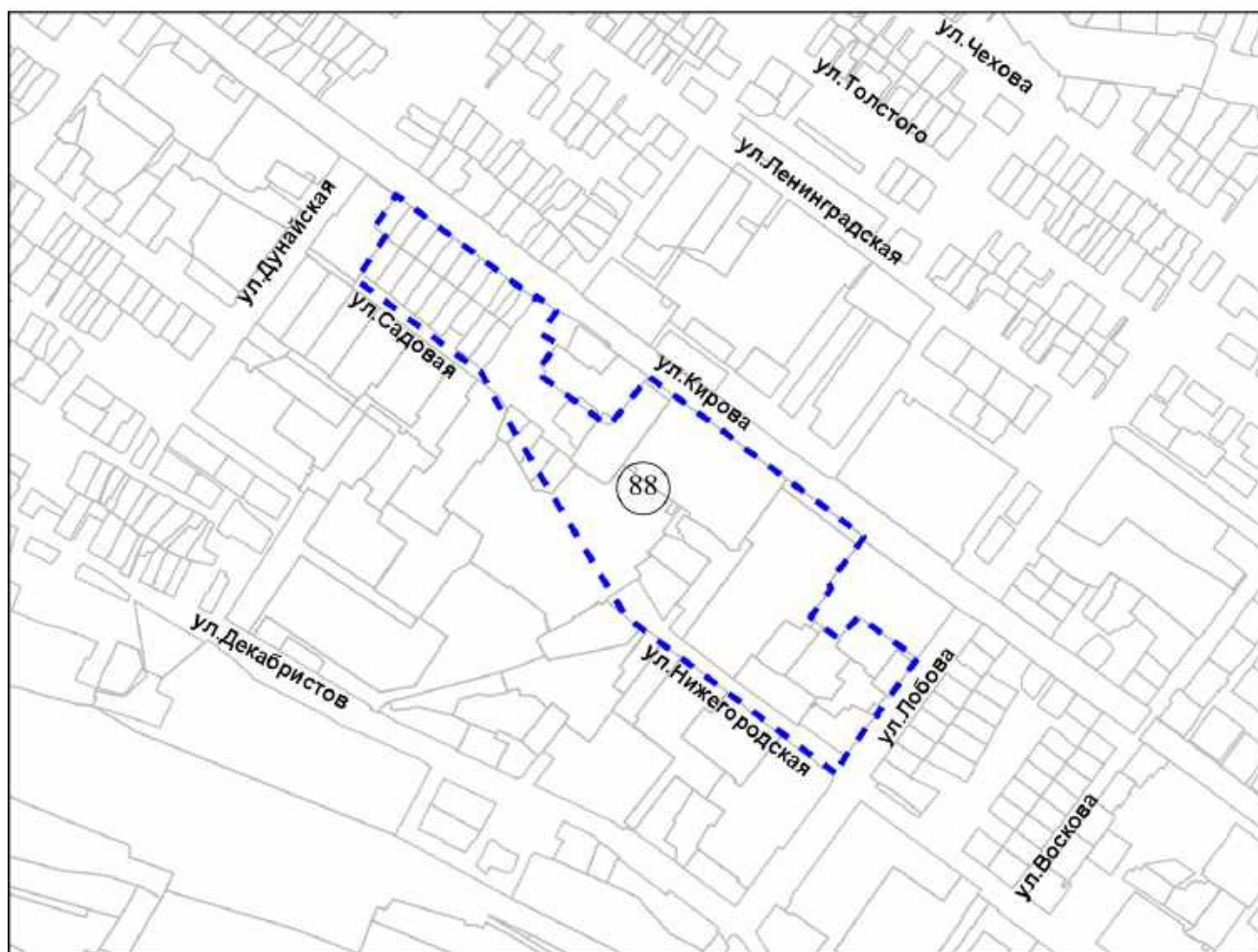
Масштаб 1:1 000

Приложение 88 к карте границ территорий, предусматривающих осуществление комплексного развития территории

Фрагмент карты границ территорий, предусматривающих осуществление комплексного развития территории

88

территория, ограниченная улицами Кирова, Лобова, Нижегородской и Садовой



Масштаб 1:10 000

Приложение 89 к карте границ территорий, предусматривающих осуществление комплексного развития территории

Фрагмент карты границ территорий, предусматривающих осуществление комплексного развития территории

89 территория по улице Качалова



Масштаб 1:1 000

Приложение 90 к карте границ территорий, предусматривающих осуществление комплексного развития территории

Фрагмент карты границ территорий, предусматривающих осуществление комплексного развития территории

90 территория, ограниченная улицами Физкультурной, Героев Революции, Качалова

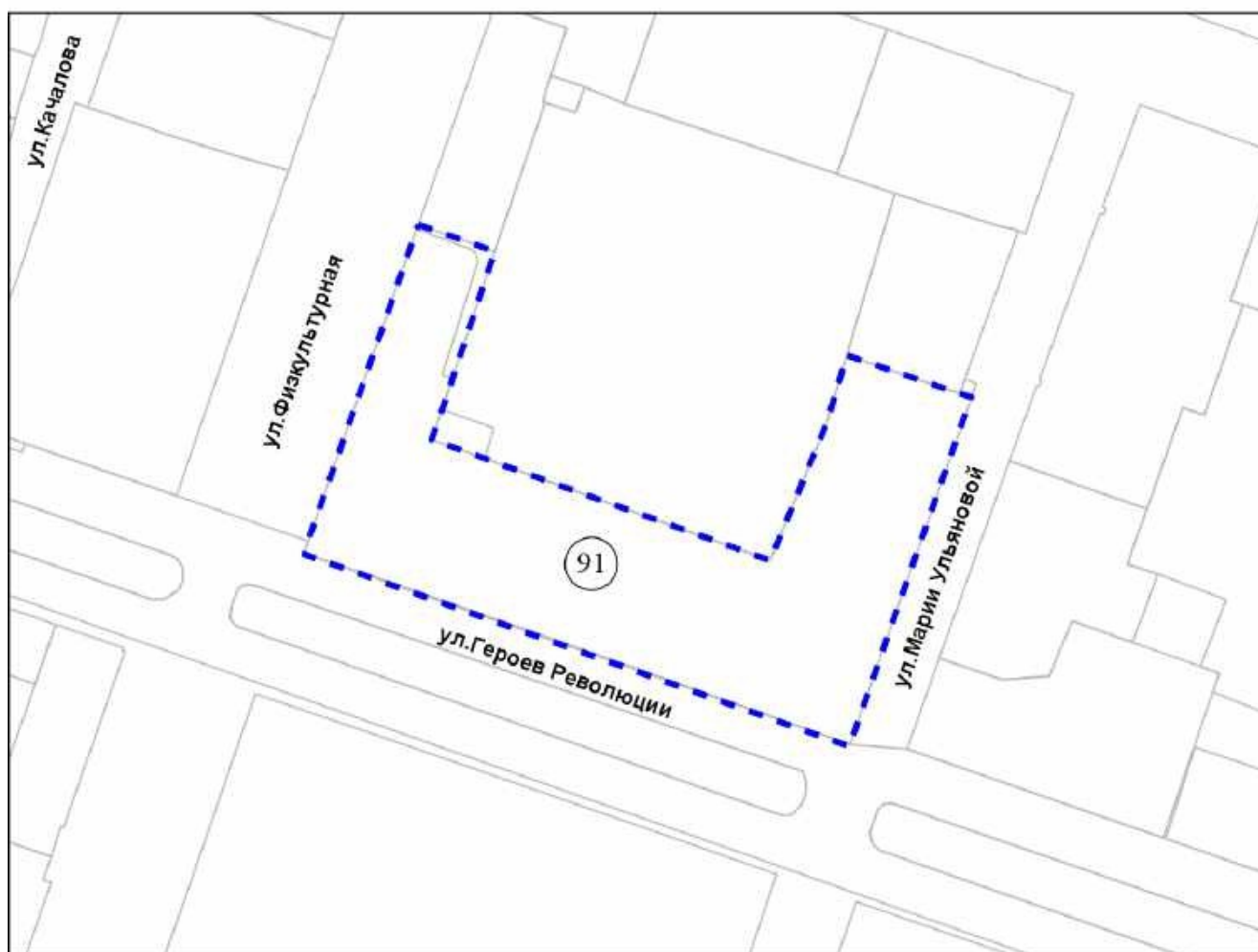


Масштаб 1:2 000

Приложение 91 к карте границ территорий, предусматривающих осуществление комплексного развития территории

Фрагмент карты границ территорий, предусматривающих осуществление комплексного развития территории

- 91 территория, ограниченная улицами Физкультурной, Героев Революции, Марии Ульяновой

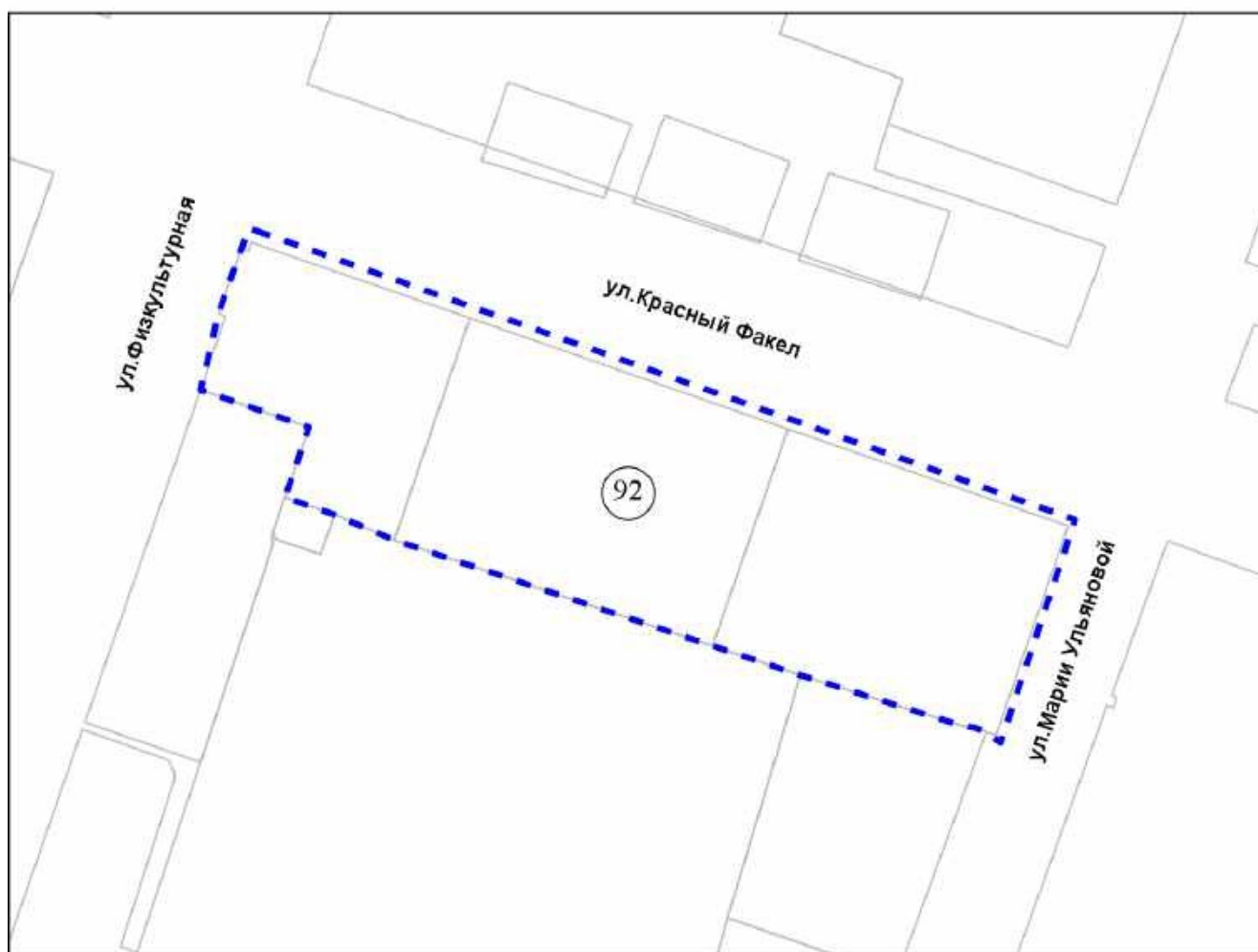


Масштаб 1:3 000

Приложение 92 к карте границ территорий, предусматривающих осуществление комплексного развития территории

Фрагмент карты границ территорий, предусматривающих осуществление комплексного развития территории

92 территория, ограниченная улицами Красный Факел, Физкультурной, Марии Ульяновой



Масштаб 1:2 000

Приложение 93 к карте границ территорий, предусматривающих осуществление комплексного развития территории

Фрагмент карты границ территорий, предусматривающих осуществление комплексного развития территории

- 93 территория, ограниченная улицами Физкультурной, Красный Факел, Марии Ульяновой

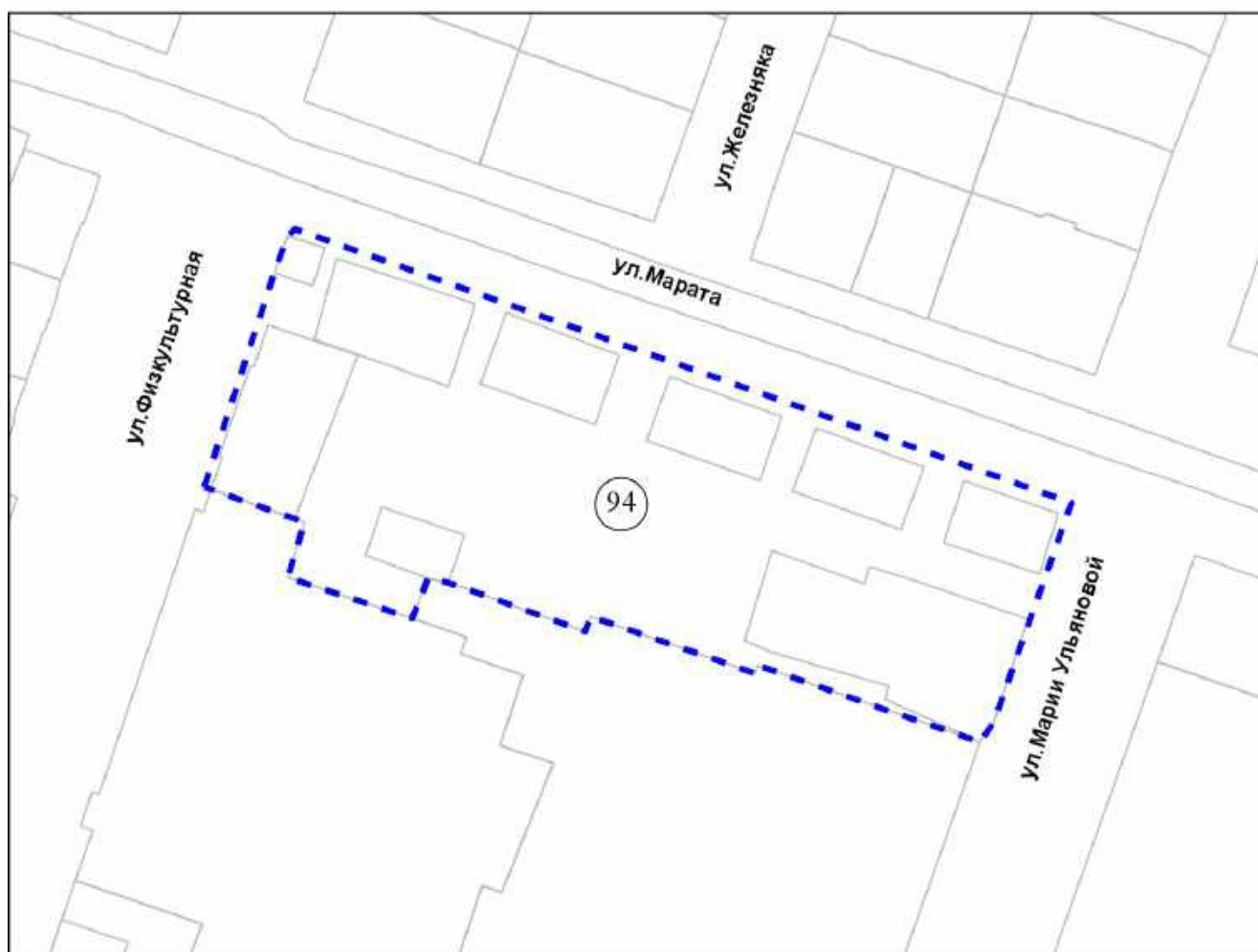


Масштаб 1:2 000

Приложение 94 к карте границ территорий, предусматривающих осуществление комплексного развития территории

Фрагмент карты границ территорий, предусматривающих осуществление комплексного развития территории

- 94 территория, ограниченная улицами Физкультурной, Марата, Марии Ульяновой

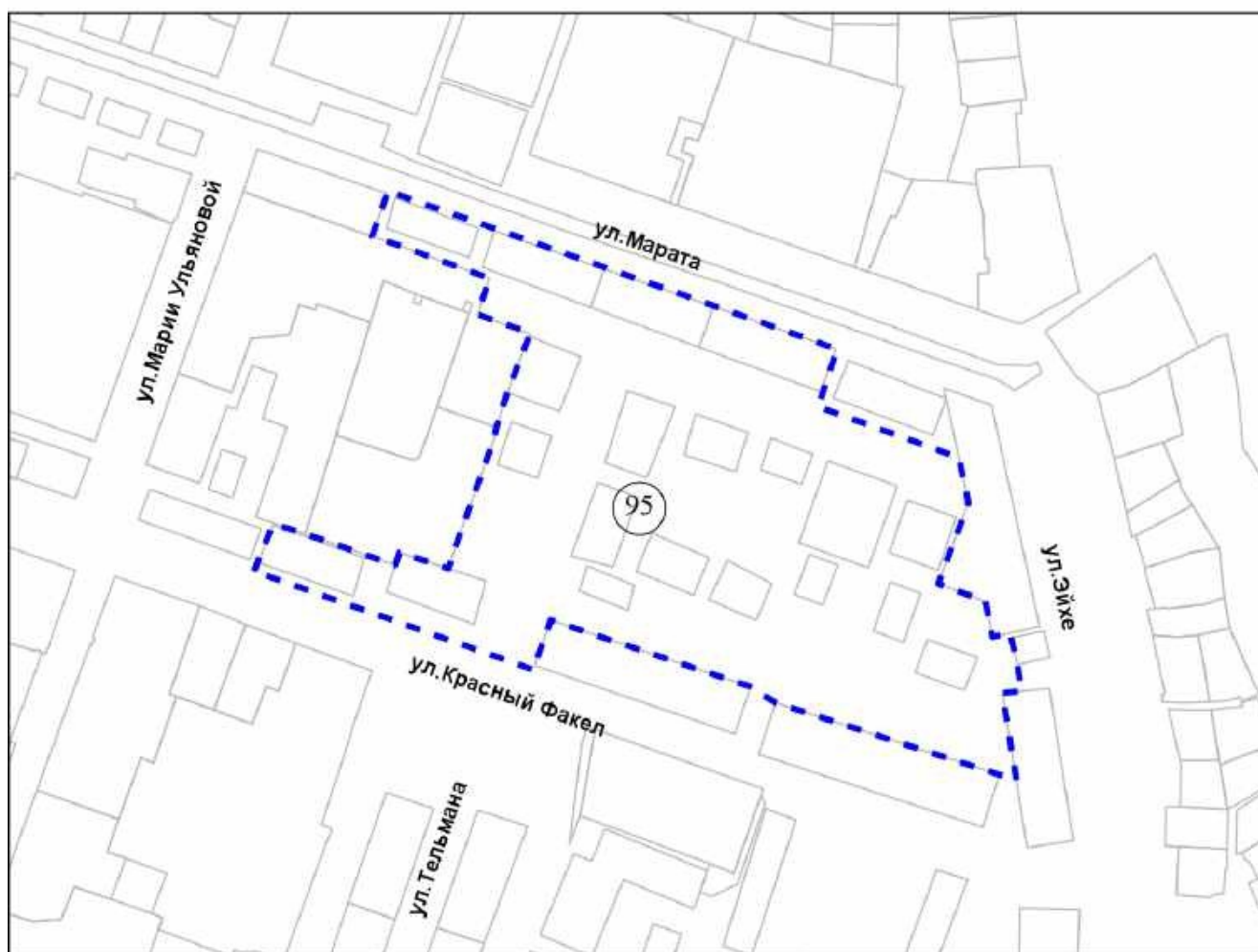


Масштаб 1:2 000

Приложение 95 к карте границ территорий, предусматривающих осуществление комплексного развития территории

Фрагмент карты границ территорий, предусматривающих осуществление комплексного развития территории

95 территория, ограниченная улицами Марата, Эйхе, Красный Факел, Марии Ульяновой



Масштаб 1:5 000

Приложение 96 к карте границ
территорий, предусматривающих
осуществление комплексного
развития территории

Фрагмент карты границ территорий, предусматривающих осуществление
комплексного развития территории

96

территория, ограниченная улицами Солидарности и Магистральной

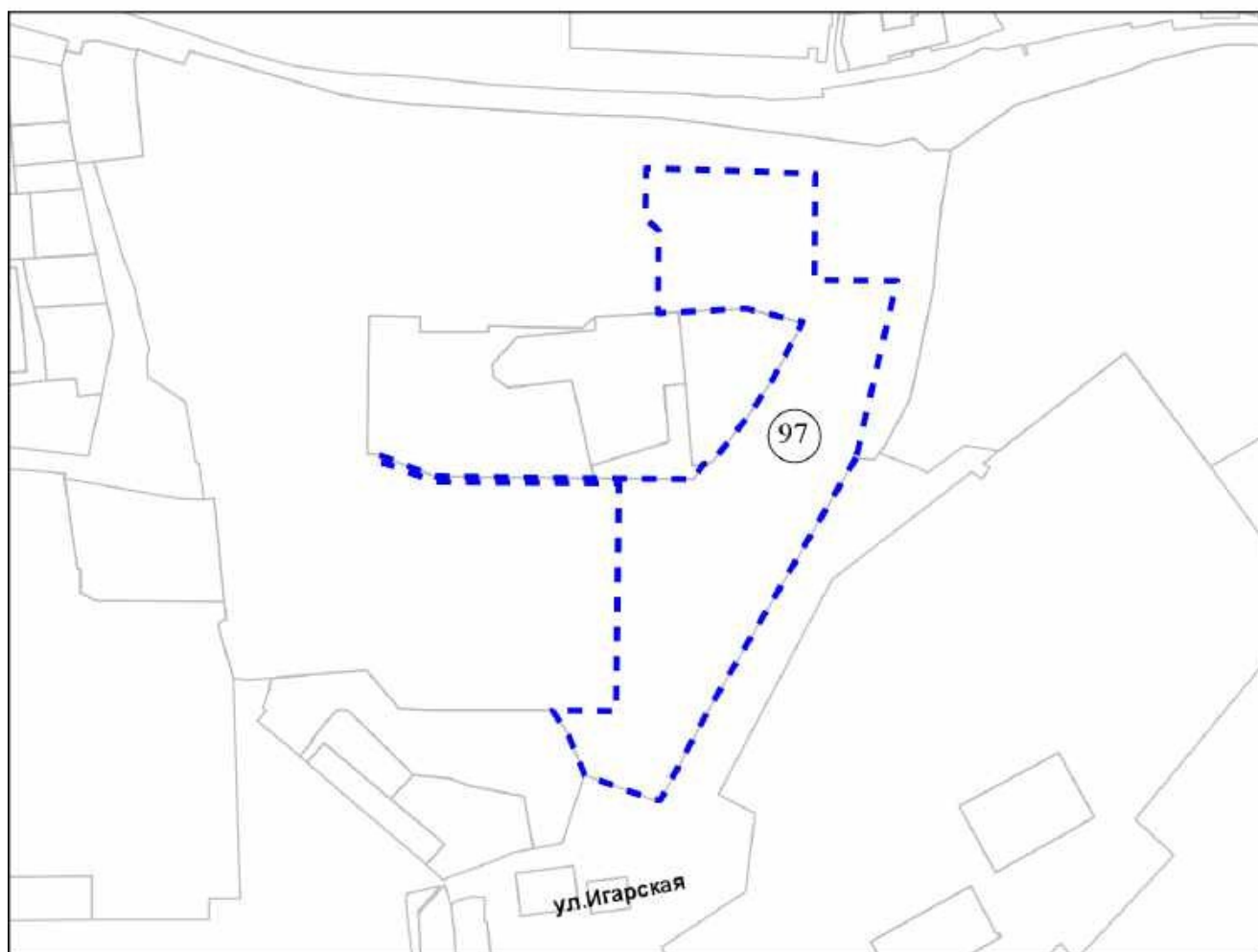


Масштаб 1:5 000

Приложение 97 к карте границ
территорий, предусматривающих
осуществление комплексного
развития территории

Фрагмент карты границ территорий, предусматривающих осуществление
комплексного развития территории

97 территория по улице Игарской

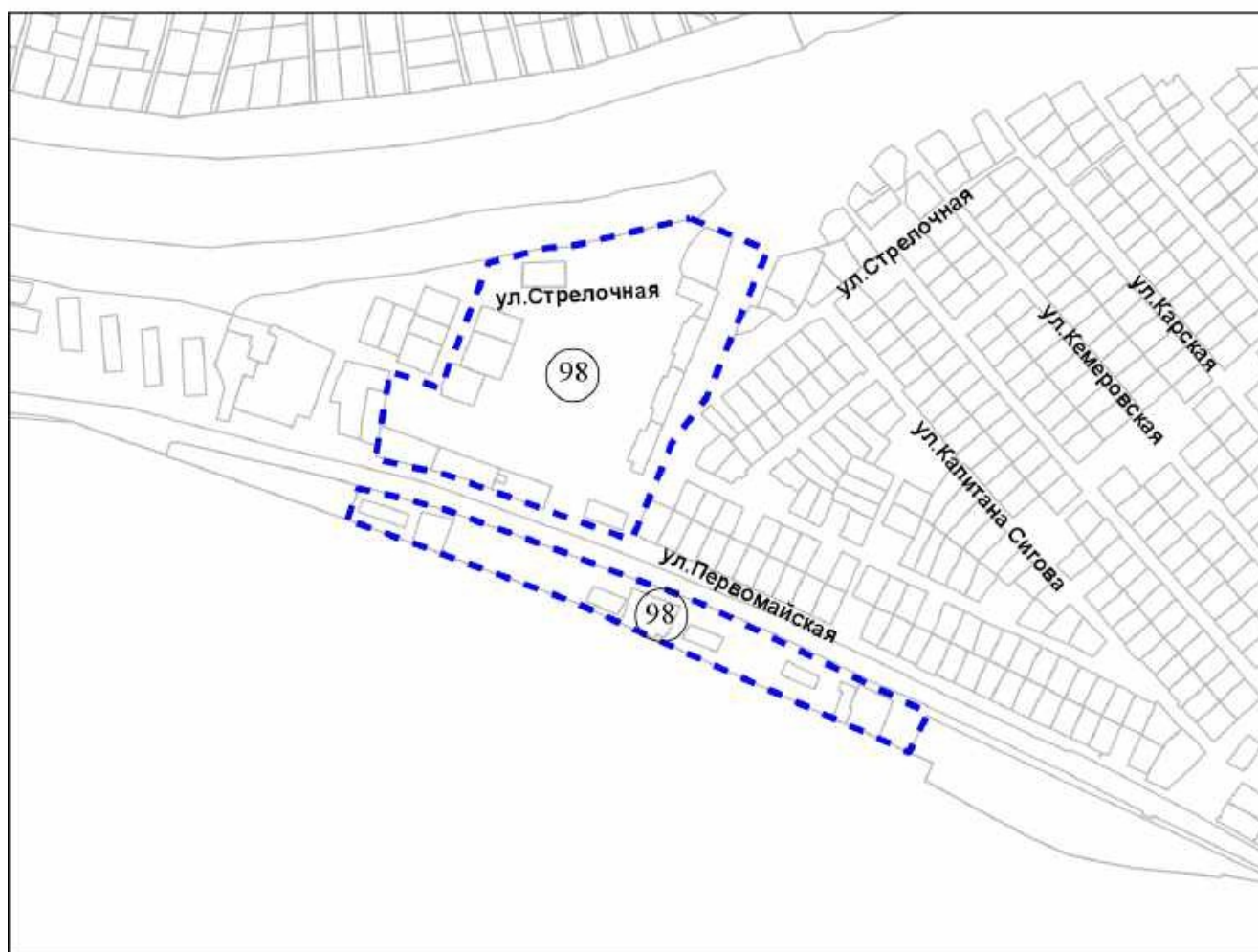


Масштаб 1:7 000

Приложение 98 к карте границ территорий, предусматривающих осуществление комплексного развития территории

Фрагмент карты границ территорий, предусматривающих осуществление комплексного развития территории

98 территория по улице Первомайской

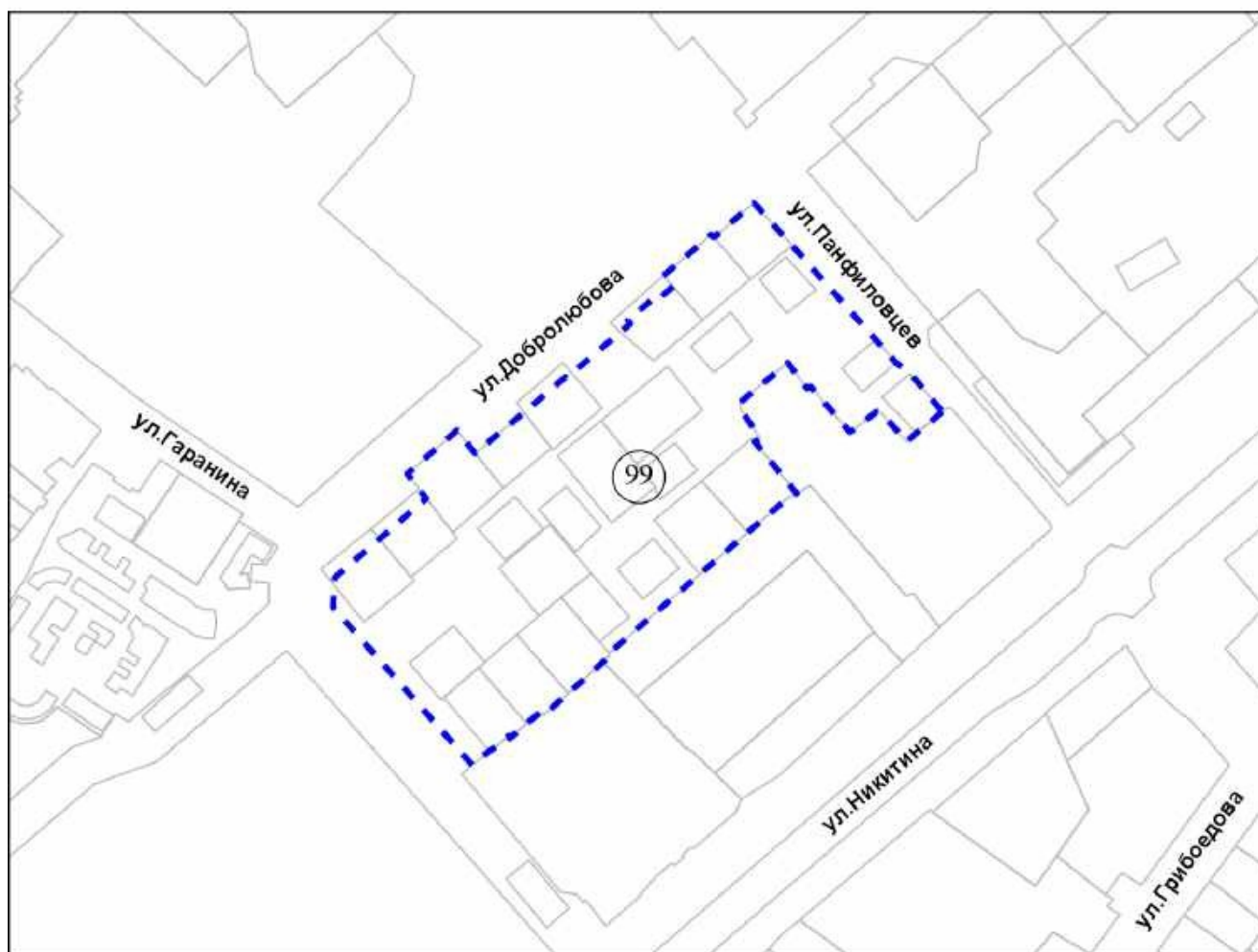


Масштаб 1:10 000

Приложение 99 к карте границ территорий, предусматривающих осуществление комплексного развития территории

Фрагмент карты границ территорий, предусматривающих осуществление комплексного развития территории

99 территория, ограниченная улицами Добролюбова и Панфиловцев

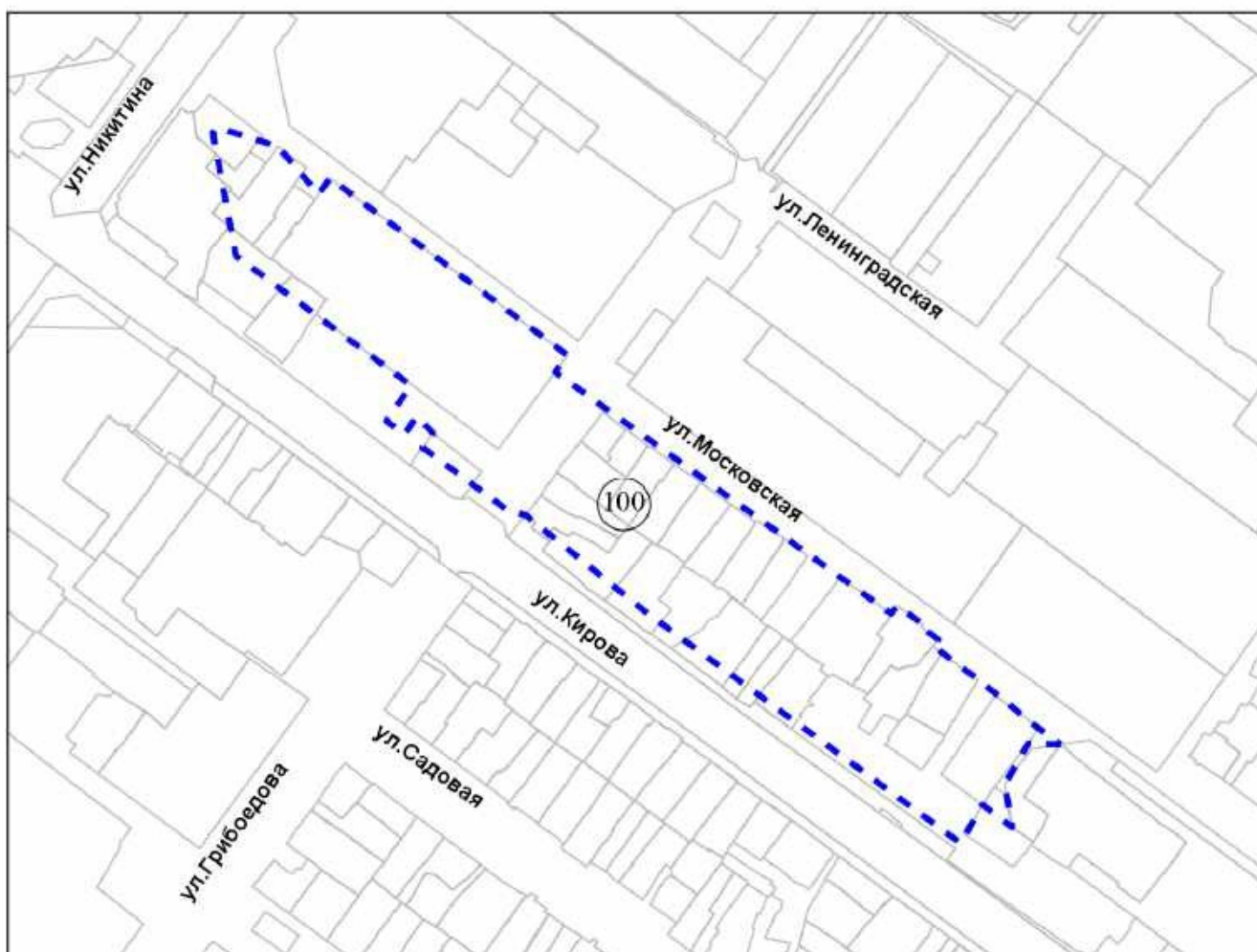


Масштаб 1:5 000

Приложение 100 к карте границ территорий, предусматривающих осуществление комплексного развития территории

Фрагмент карты границ территорий, предусматривающих осуществление комплексного развития территории

100 территория, ограниченная улицами Никитина, Московской, Кирова



Масштаб 1:5 000

Приложение 101 к карте границ территорий, предусматривающих осуществление комплексного развития территории

Фрагмент карты границ территорий, предусматривающих осуществление комплексного развития территории

101 территория, ограниченная улицами Тружеников и Золоторожской

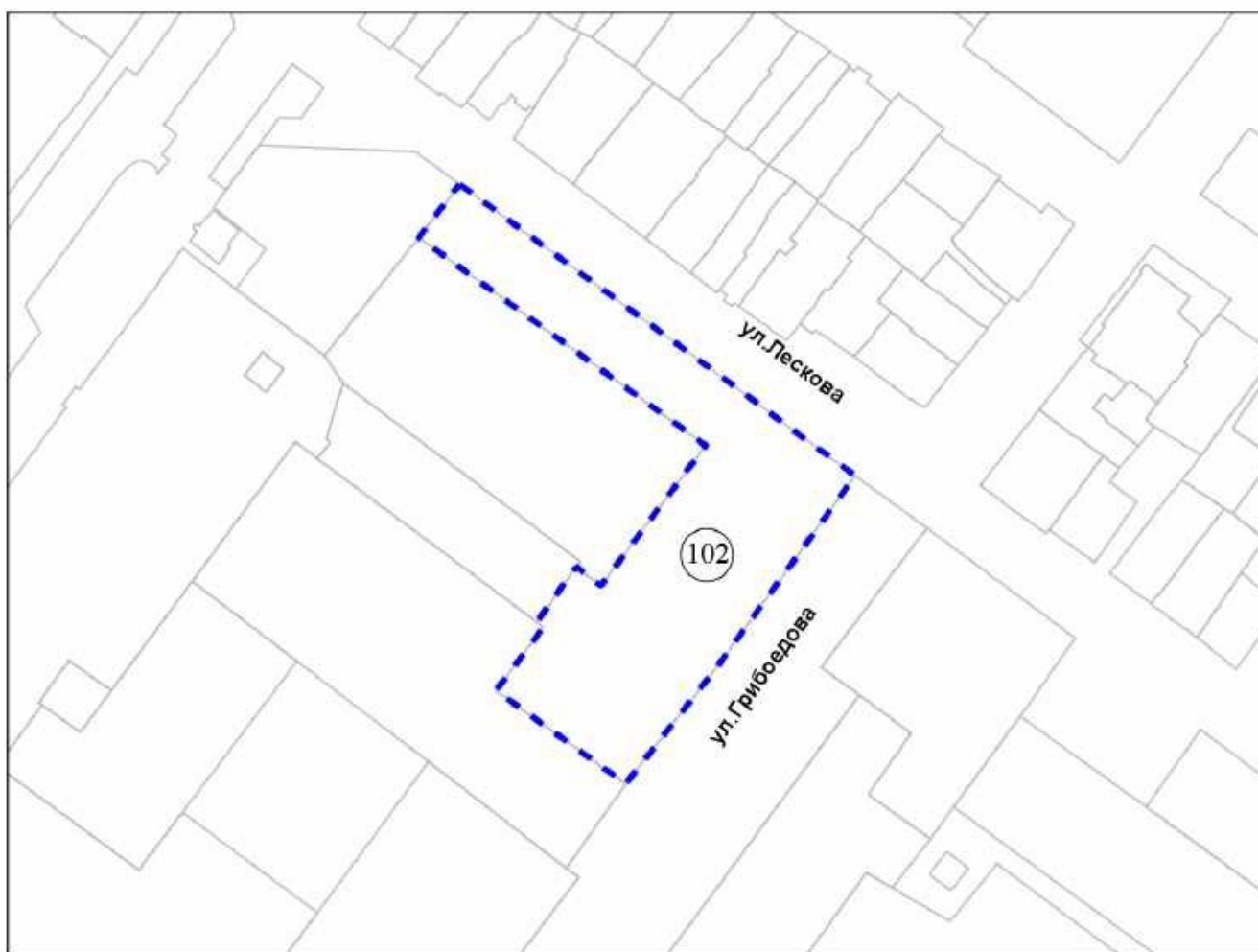


Масштаб 1:2 000

Приложение 102 к карте границ территорий, предусматривающих осуществление комплексного развития территории

Фрагмент карты границ территорий, предусматривающих осуществление комплексного развития территории

102 территория, ограниченная улицами Лескова и Грибоедова



Масштаб 1:3 000

Приложение 103 к карте границ территорий, предусматривающих осуществление комплексного развития территории

Фрагмент карты границ территорий, предусматривающих осуществление комплексного развития территории

103 территория, ограниченная улицами Степной, Тихвинской, переулком 2-м Станиславского

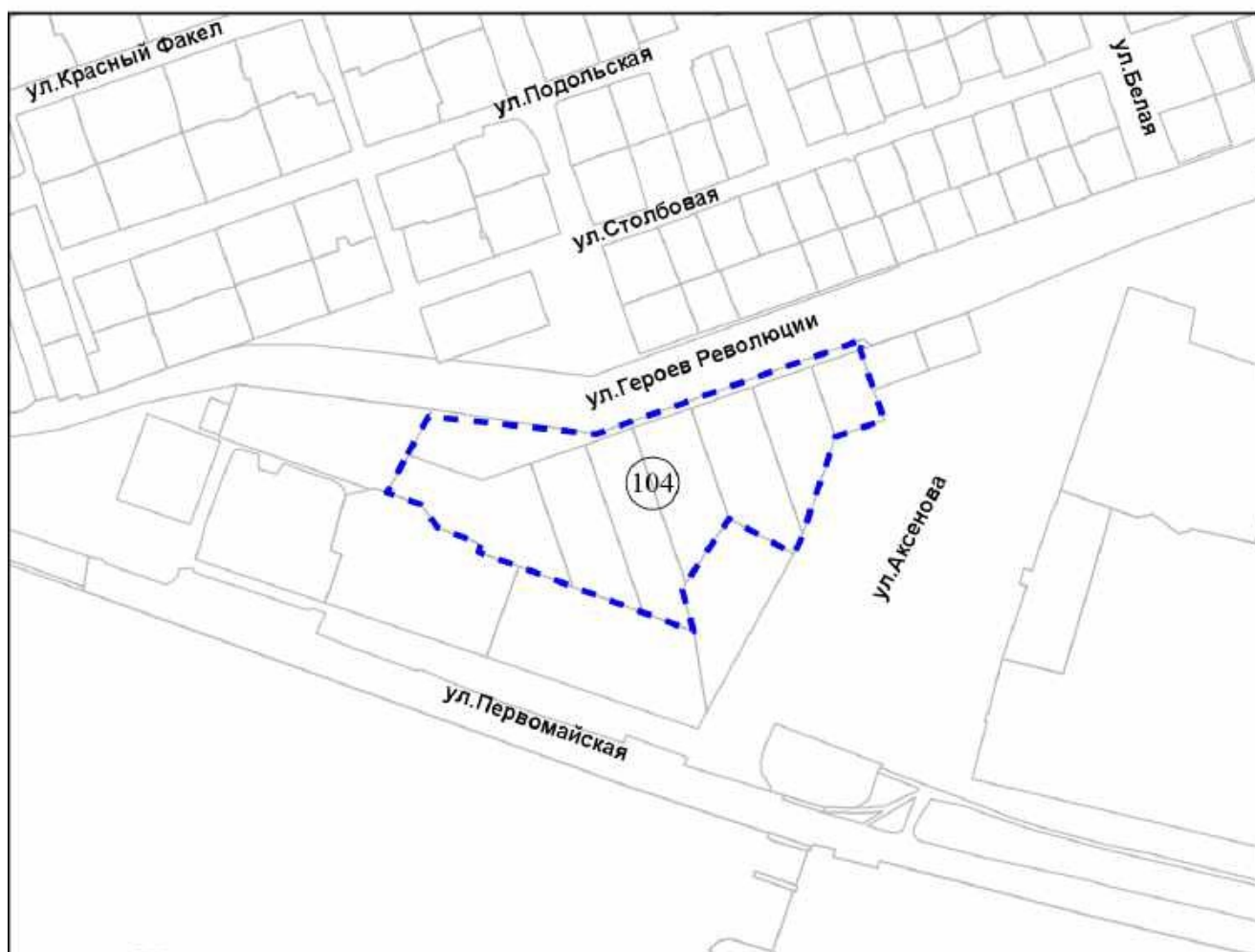


Масштаб 1:2 000

Приложение 104 к карте границ территорий, предусматривающих осуществление комплексного развития территории

Фрагмент карты границ территорий, предусматривающих осуществление комплексного развития территории

- 104 территория, ограниченная улицами Аксенова, Героев Революции, Первомайской

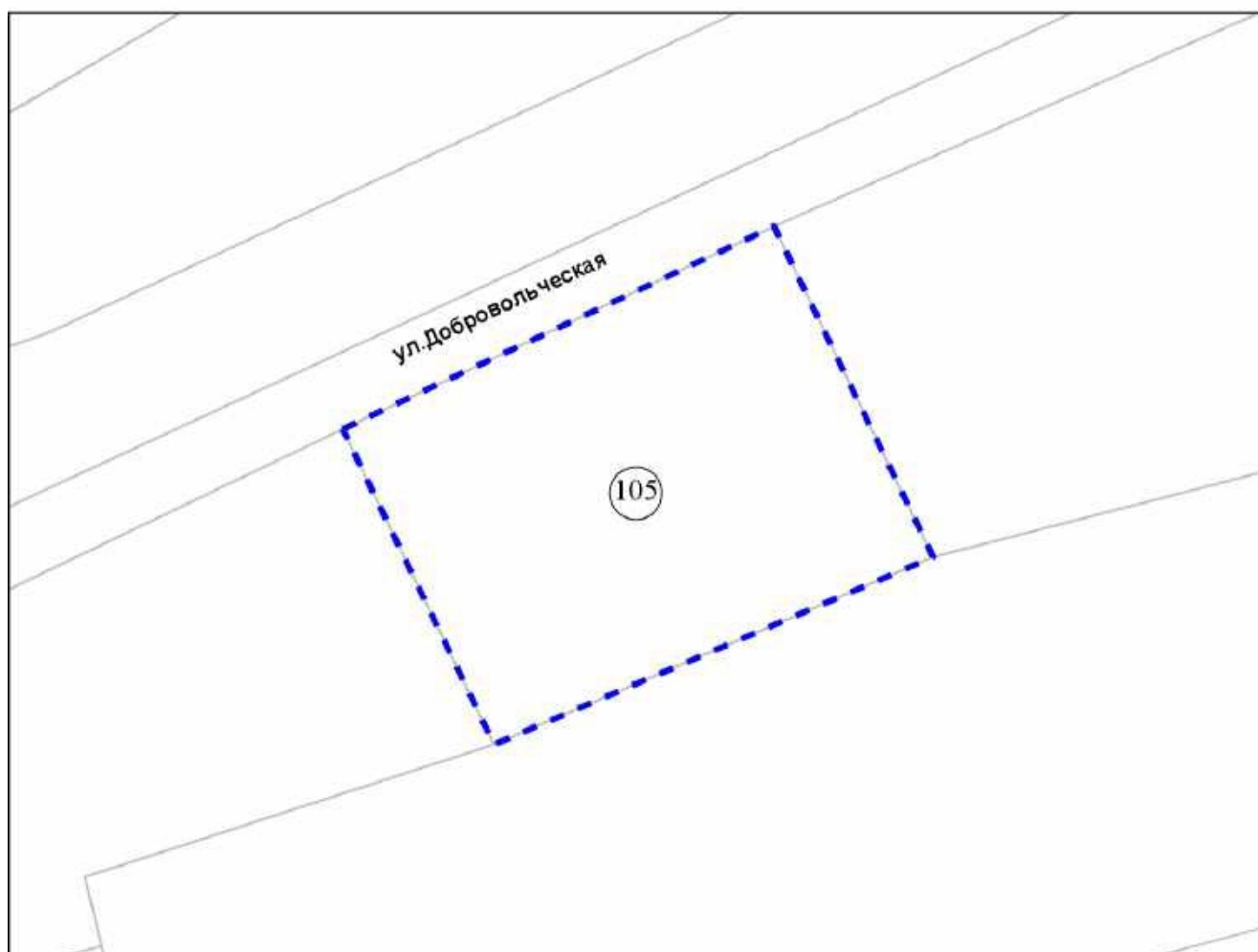


Масштаб 1:5 000

Приложение 105 к карте границ территорий, предусматривающих осуществление комплексного развития территории

Фрагмент карты границ территорий, предусматривающих осуществление комплексного развития территории

105 территория по улице Добровольческой

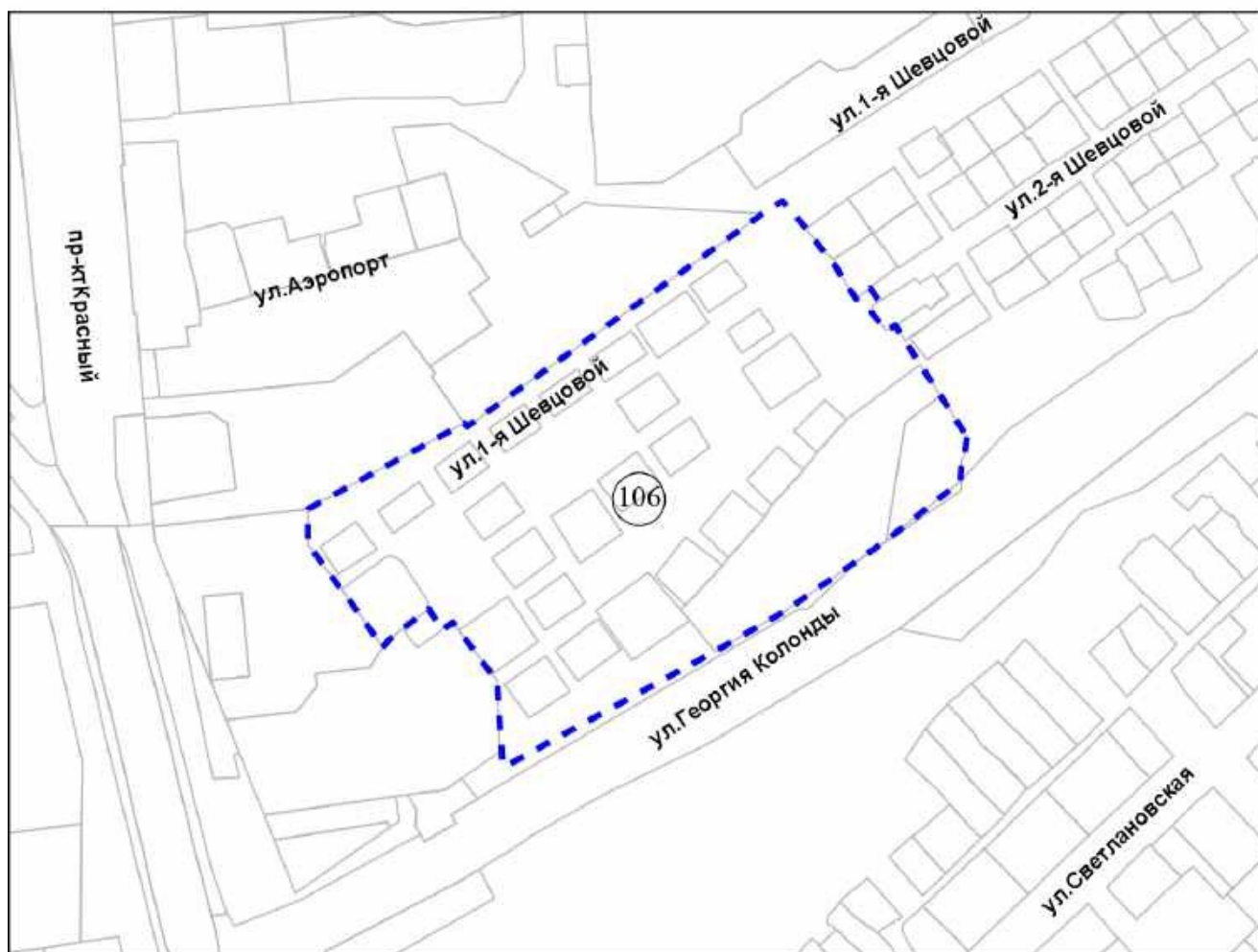


Масштаб 1:1 000

Приложение 106 к карте границ территорий, предусматривающих осуществление комплексного развития территории

Фрагмент карты границ территорий, предусматривающих осуществление комплексного развития территории

106 территория, ограниченная улицами 1-й Шевцовой и Георгия Колонды

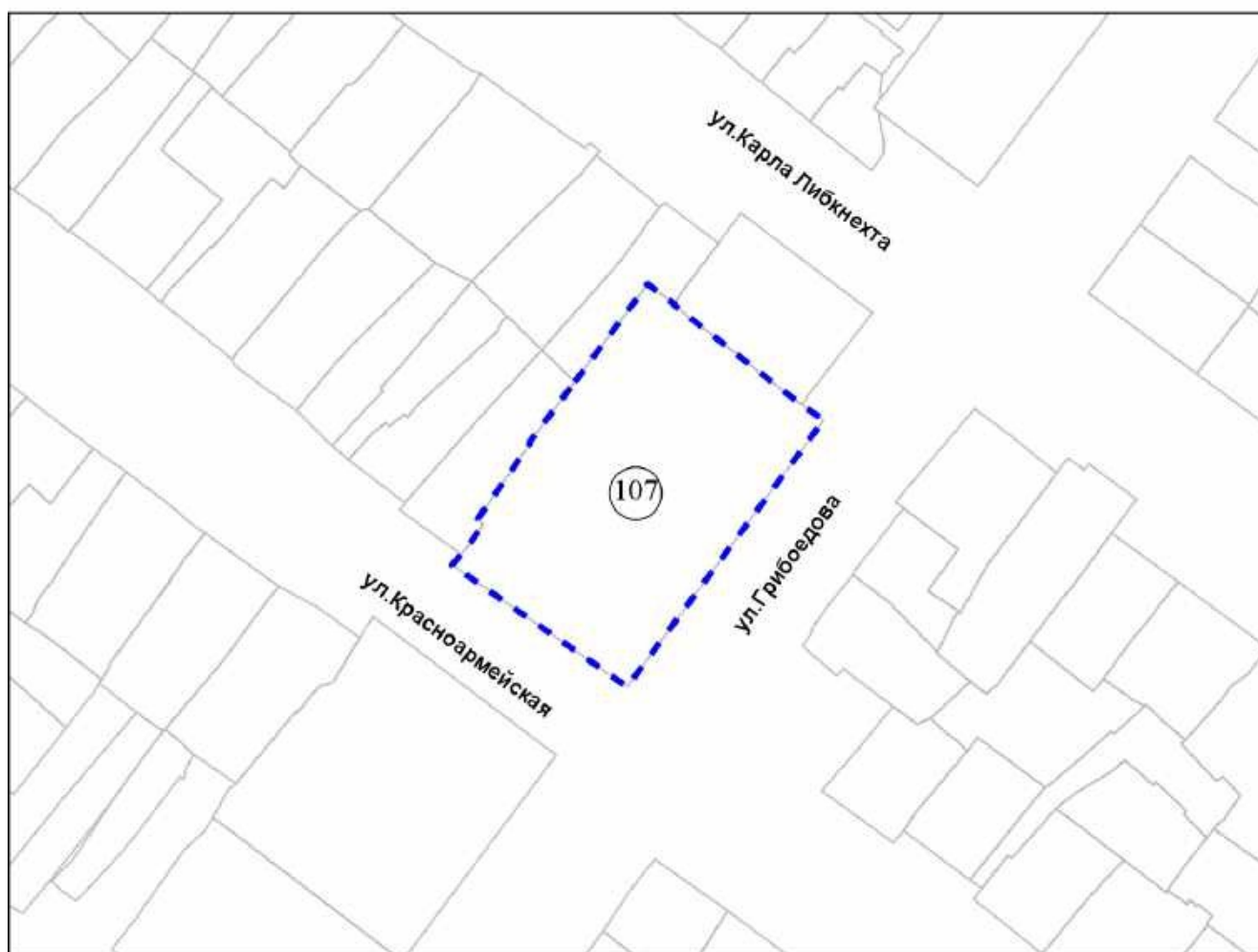


Масштаб 1:5 000

Приложение 107 к карте границ территорий, предусматривающих осуществление комплексного развития территории

Фрагмент карты границ территорий, предусматривающих осуществление комплексного развития территории

107 территория по улицам Красноармейской и Грибоедова

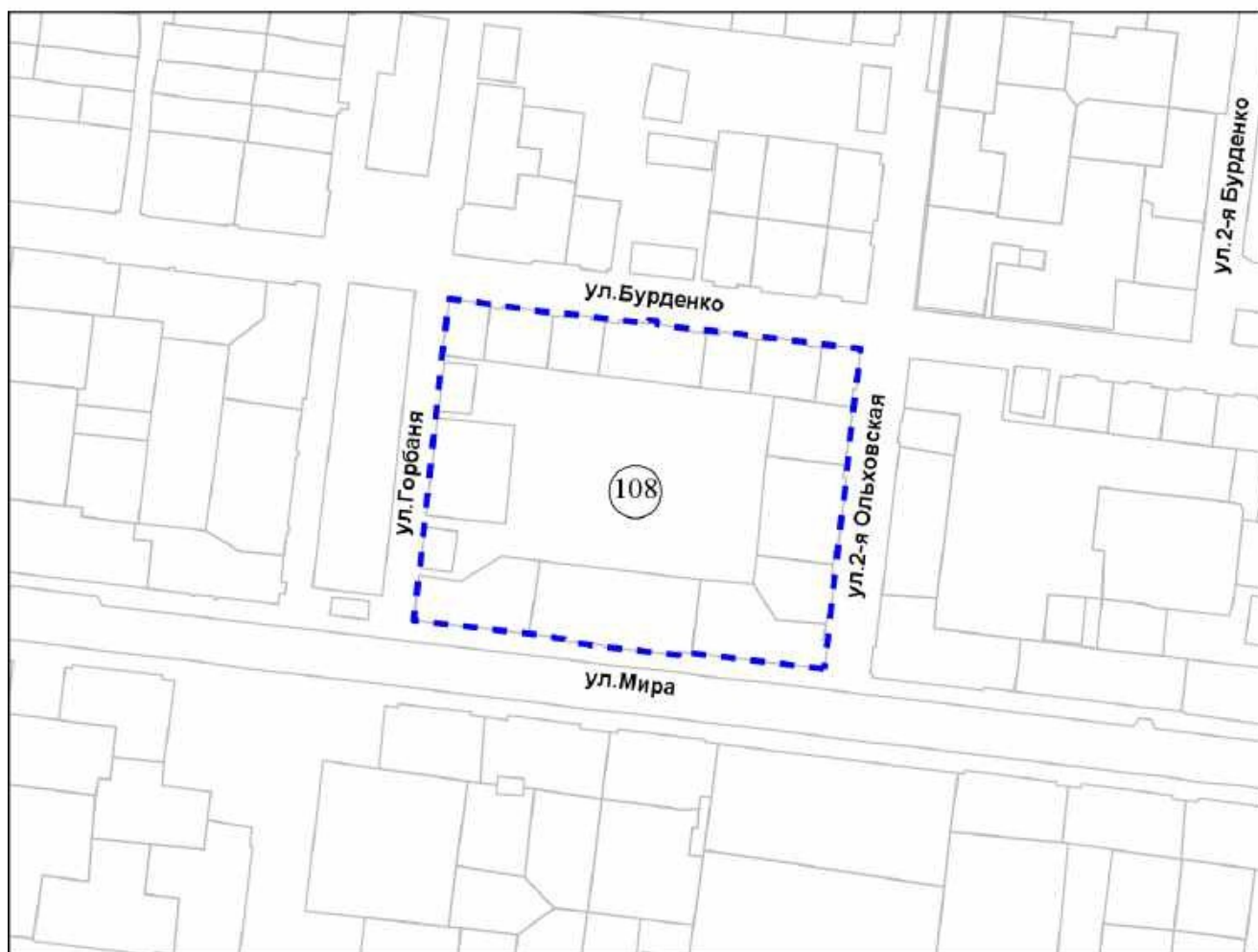


Масштаб 1:2 000

Приложение 108 к карте границ территорий, предусматривающих осуществление комплексного развития территории

Фрагмент карты границ территорий, предусматривающих осуществление комплексного развития территории

- 108 территория, ограниченная улицами Бурденко, 2-й Ольховской, Мира, Горбаня



Масштаб 1:5 000

Приложение 109 к карте границ территорий, предусматривающих осуществление комплексного развития территории

Фрагмент карты границ территорий, предусматривающих осуществление комплексного развития территории

109 территория, ограниченная улицами Бетонной, Горбаня, Мира

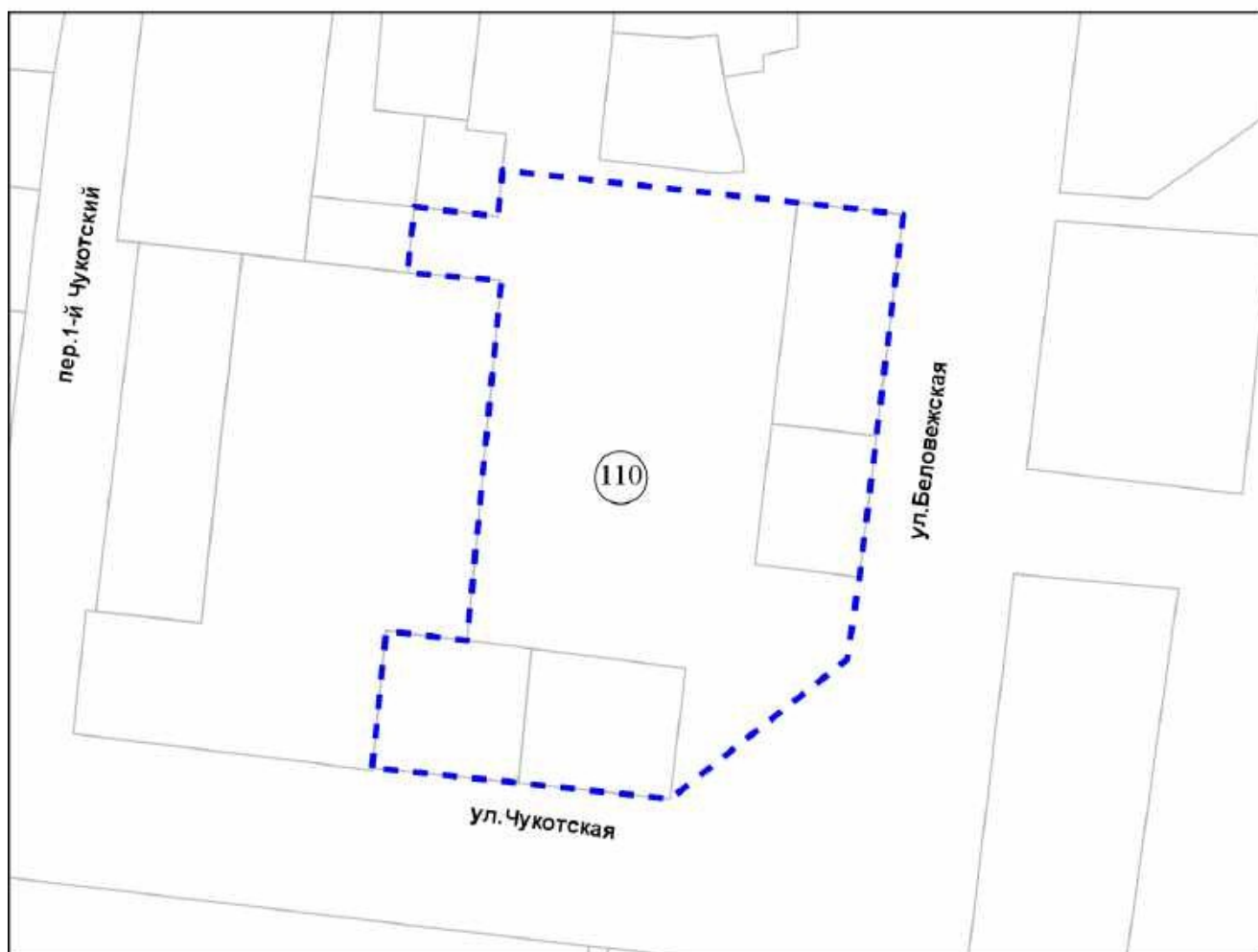


Масштаб 1:3 000

Приложение 110 к карте границ территорий, предусматривающих осуществление комплексного развития территории

Фрагмент карты границ территорий, предусматривающих осуществление комплексного развития территории

110 территория, ограниченная улицами Беловежской и Чукотской

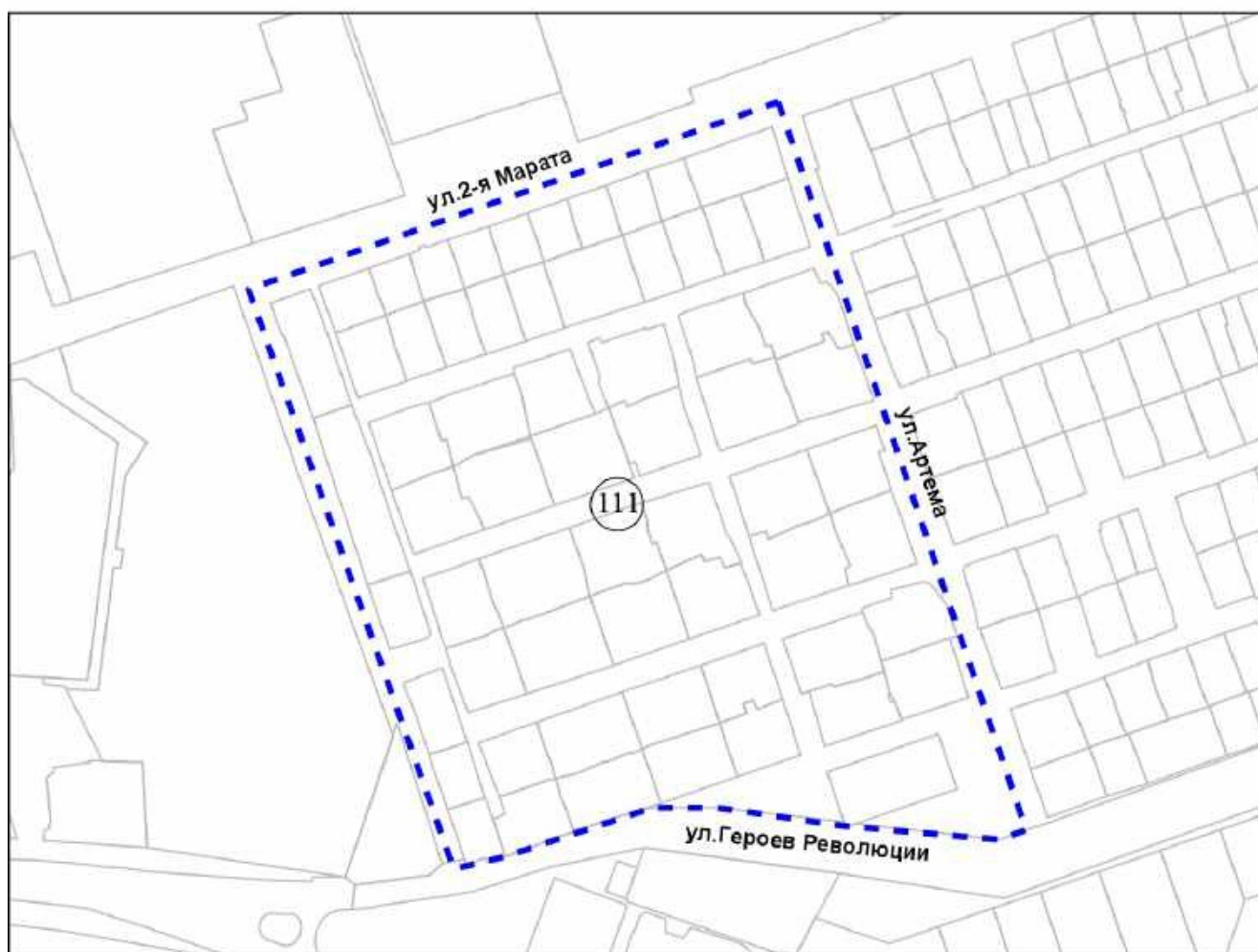


Масштаб 1:2 000

Приложение 111 к карте границ территорий, предусматривающих осуществление комплексного развития территории

Фрагмент карты границ территорий, предусматривающих осуществление комплексного развития территории

- 111 территория, ограниченная улицами Героев Революции, Артема, 2-й Марата

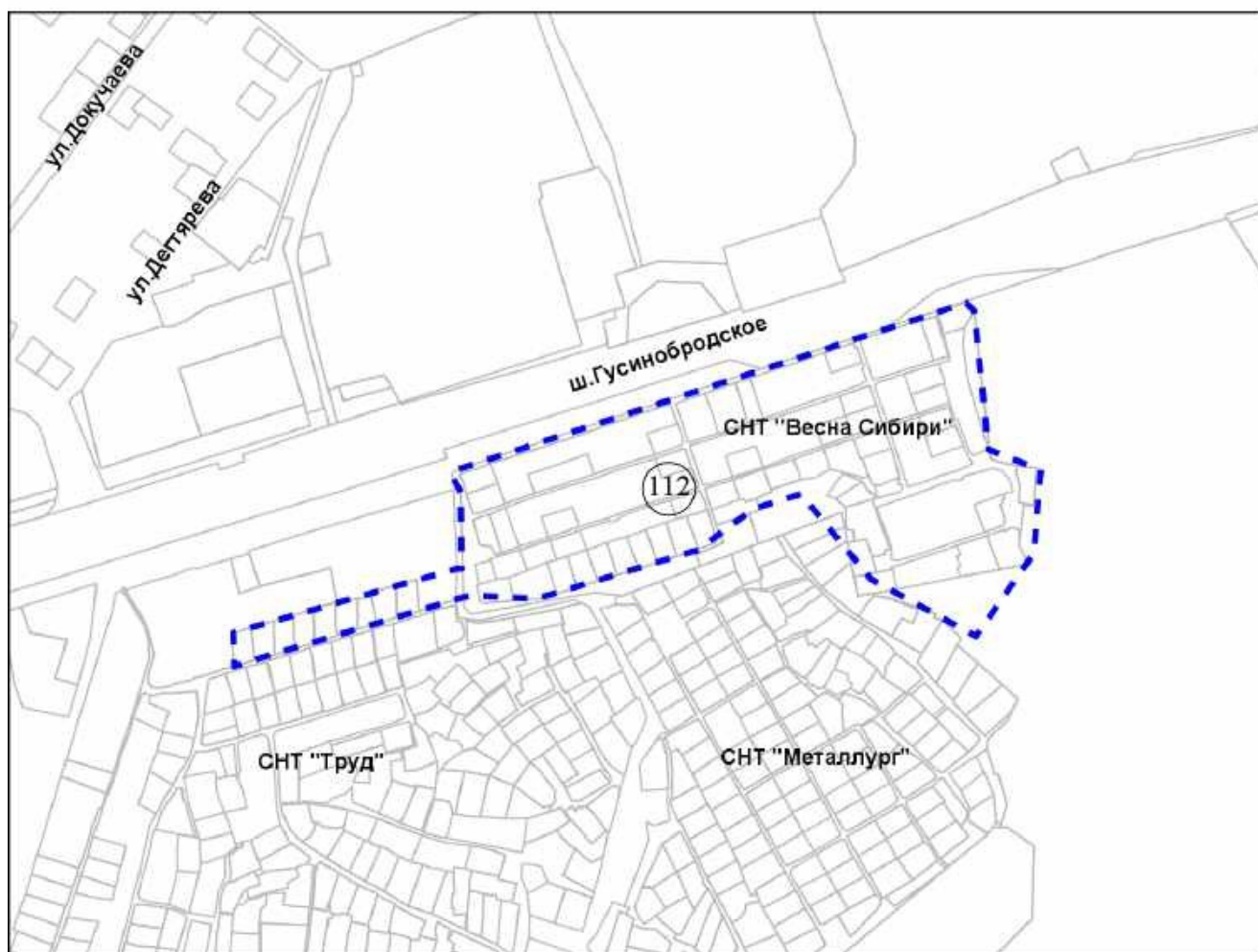


Масштаб 1:5 000

Приложение 112 к карте границ территорий, предусматривающих осуществление комплексного развития территории

Фрагмент карты границ территорий, предусматривающих осуществление комплексного развития территории

112 территория по Гусинобродскому шоссе

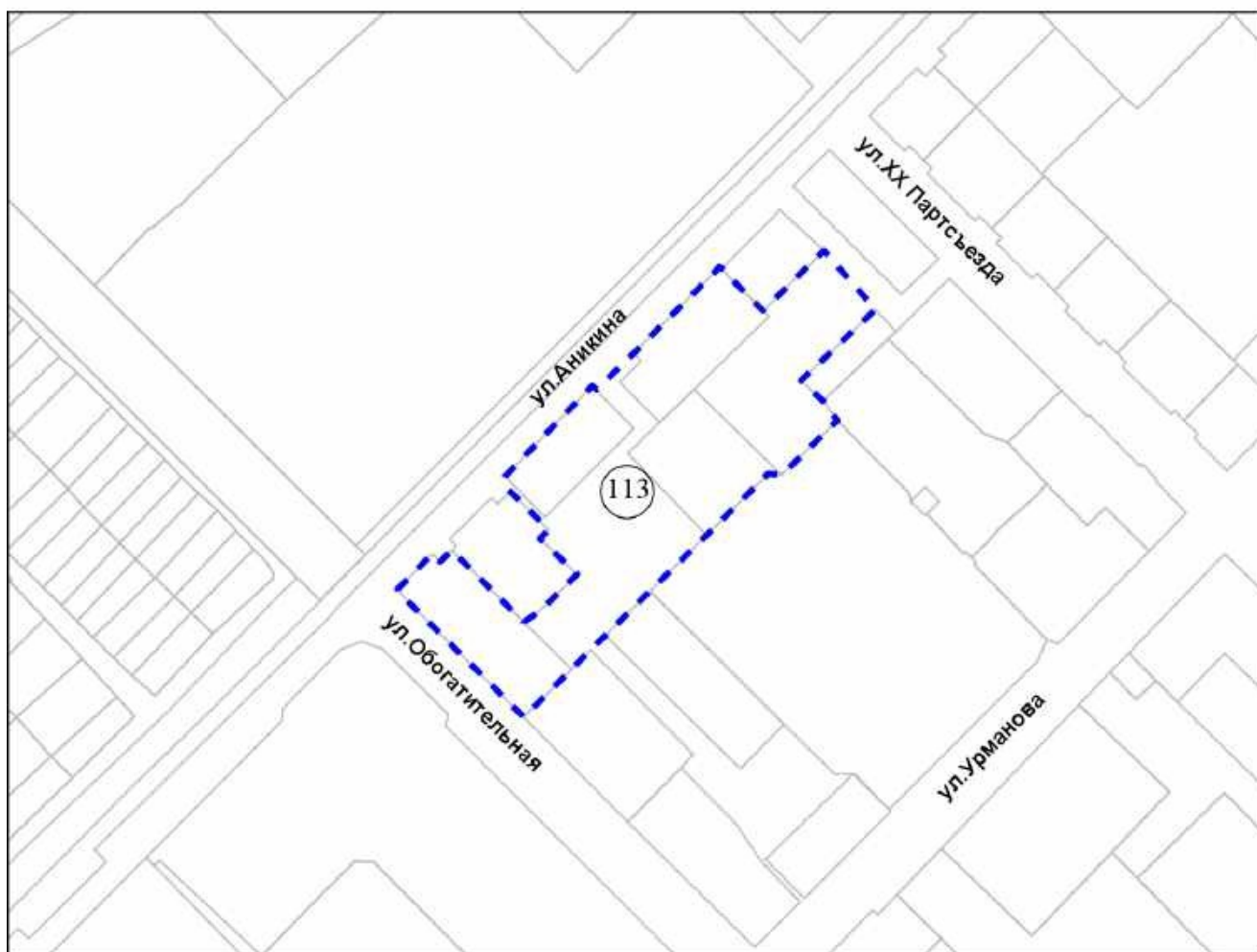


Масштаб 1:10 000

Приложение 113 к карте границ территорий, предусматривающих осуществление комплексного развития территории

Фрагмент карты границ территорий, предусматривающих осуществление комплексного развития территории

113 территория по улице Аникина

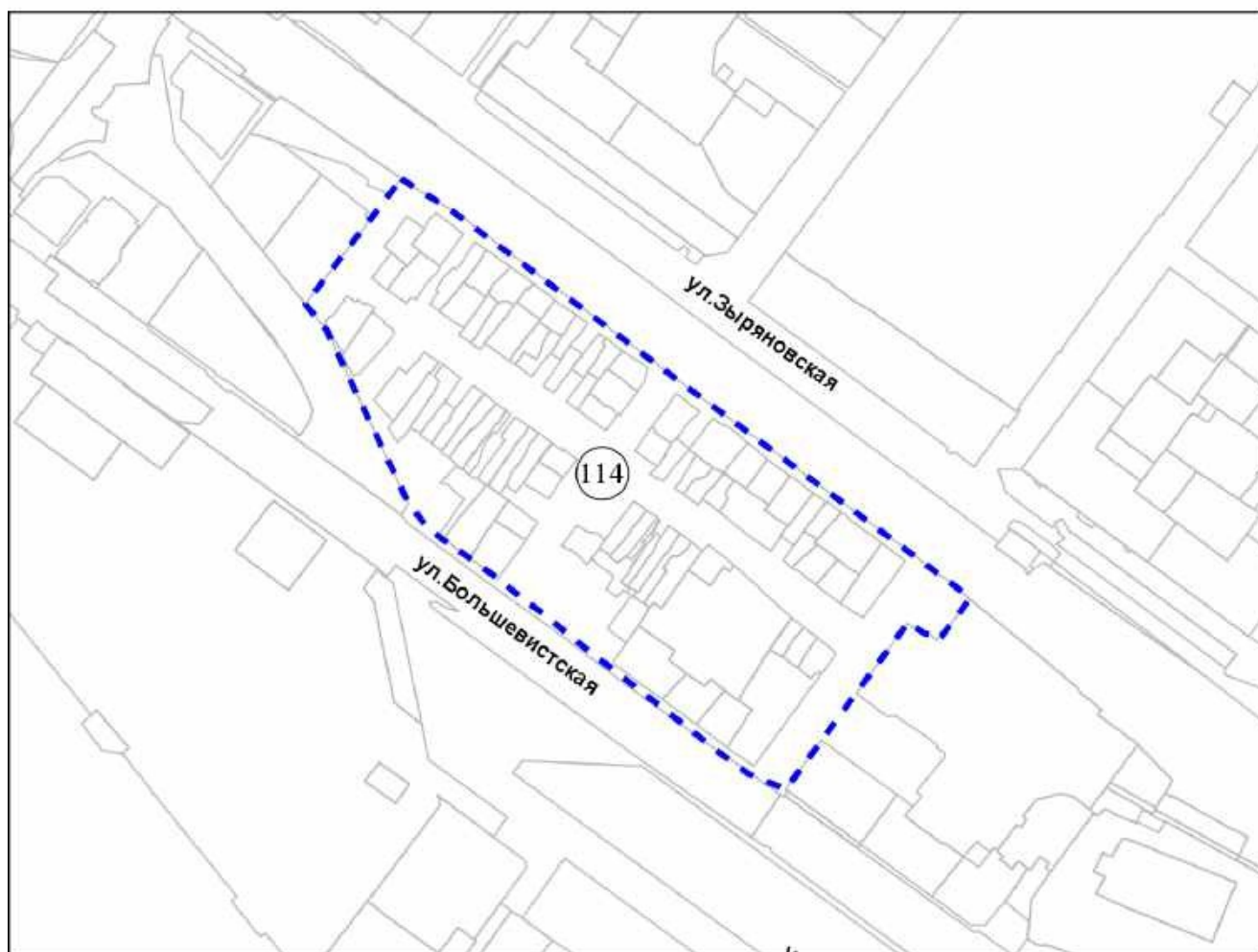


Масштаб 1:4 000

Приложение 114 к карте границ территорий, предусматривающих осуществление комплексного развития территории

Фрагмент карты границ территорий, предусматривающих осуществление комплексного развития территории

114 территория по улице Большевистской

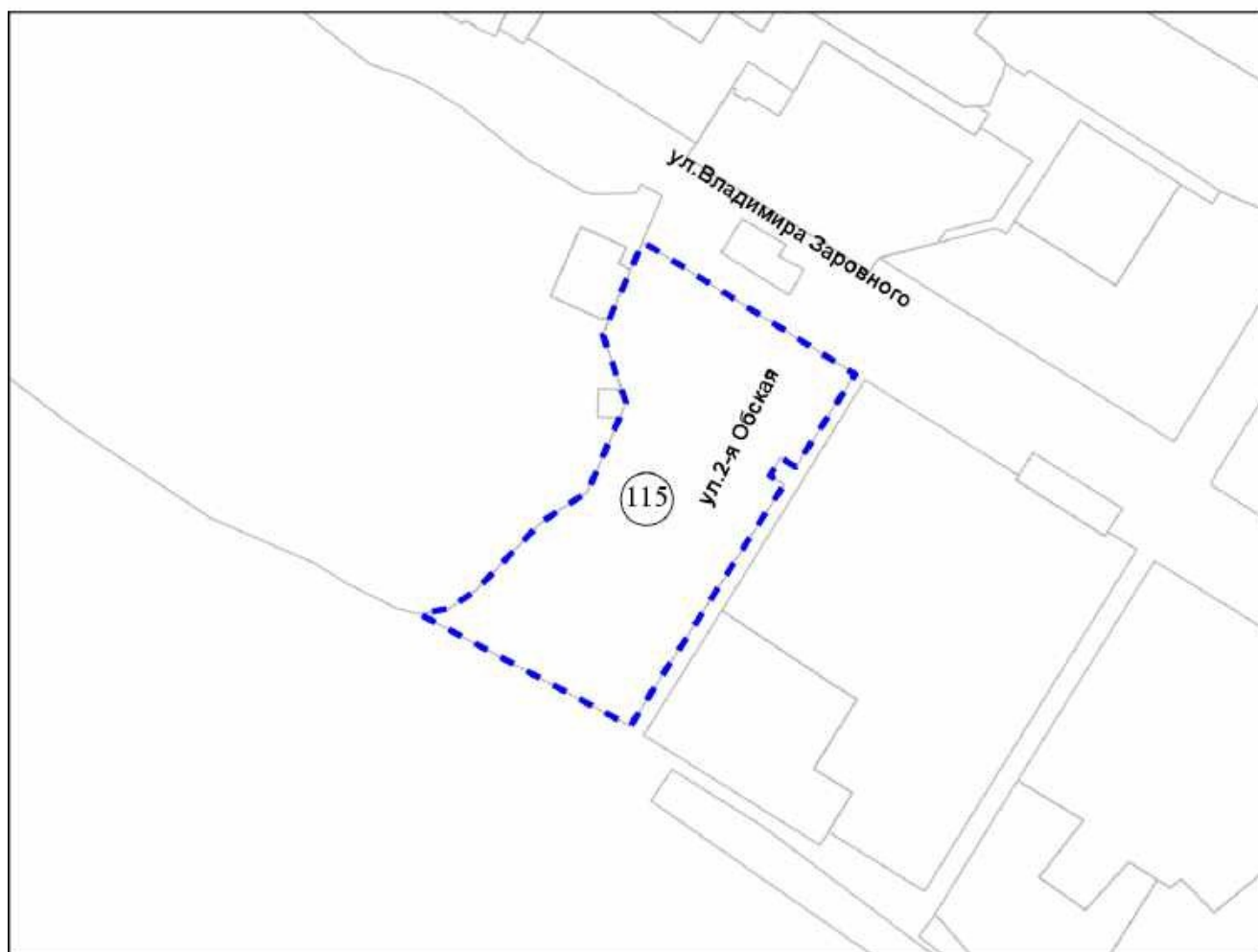


Масштаб 1:8 000

Приложение 115 к карте границ территорий, предусматривающих осуществление комплексного развития территории

Фрагмент карты границ территорий, предусматривающих осуществление комплексного развития территории

115 территория по улице 2-й Обской

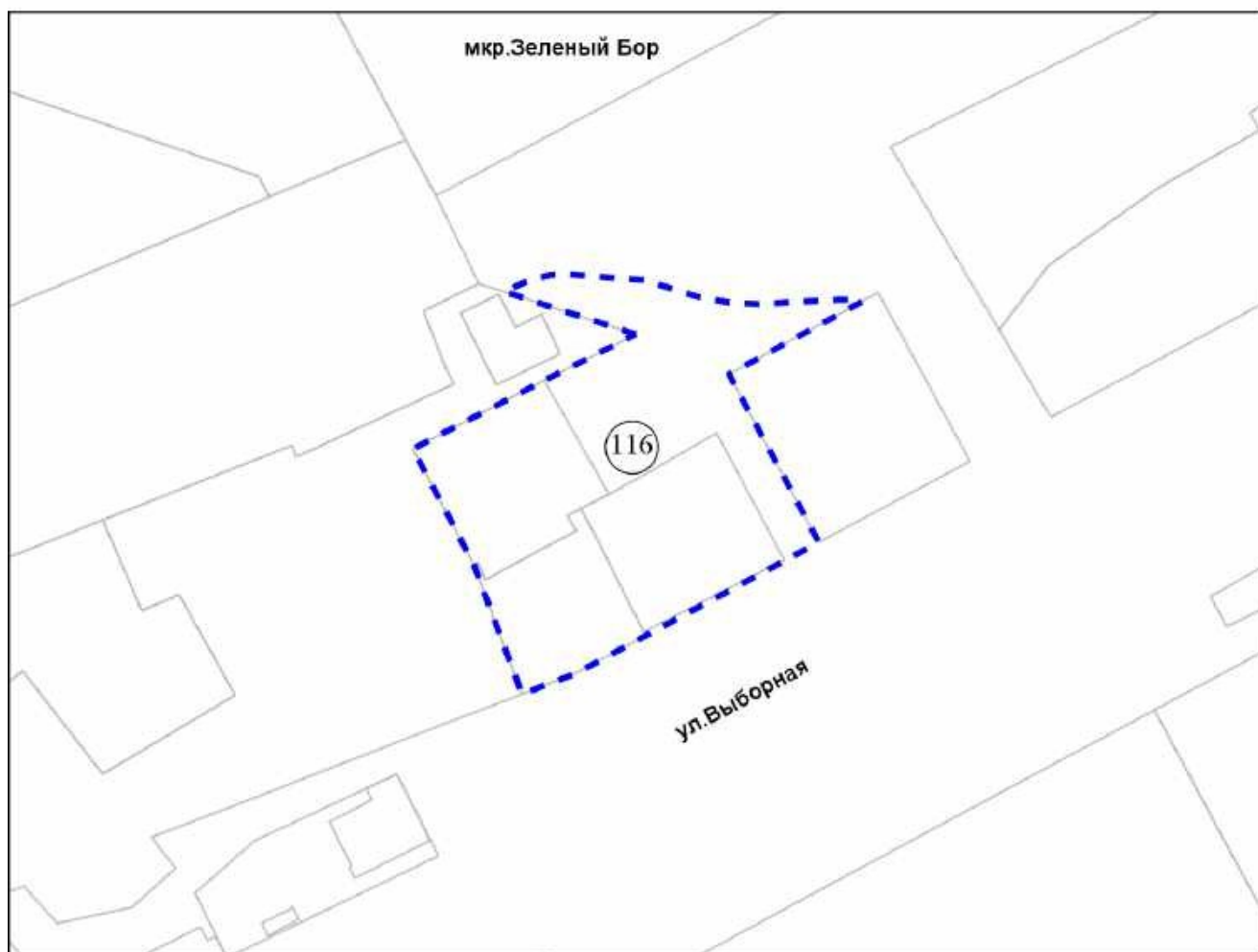


Масштаб 1:5 000

Приложение 116 к карте границ
территорий, предусматривающих
осуществление комплексного
развития территории

Фрагмент карты границ территорий, предусматривающих осуществление
комплексного развития территории

116 территория по улице Выборной

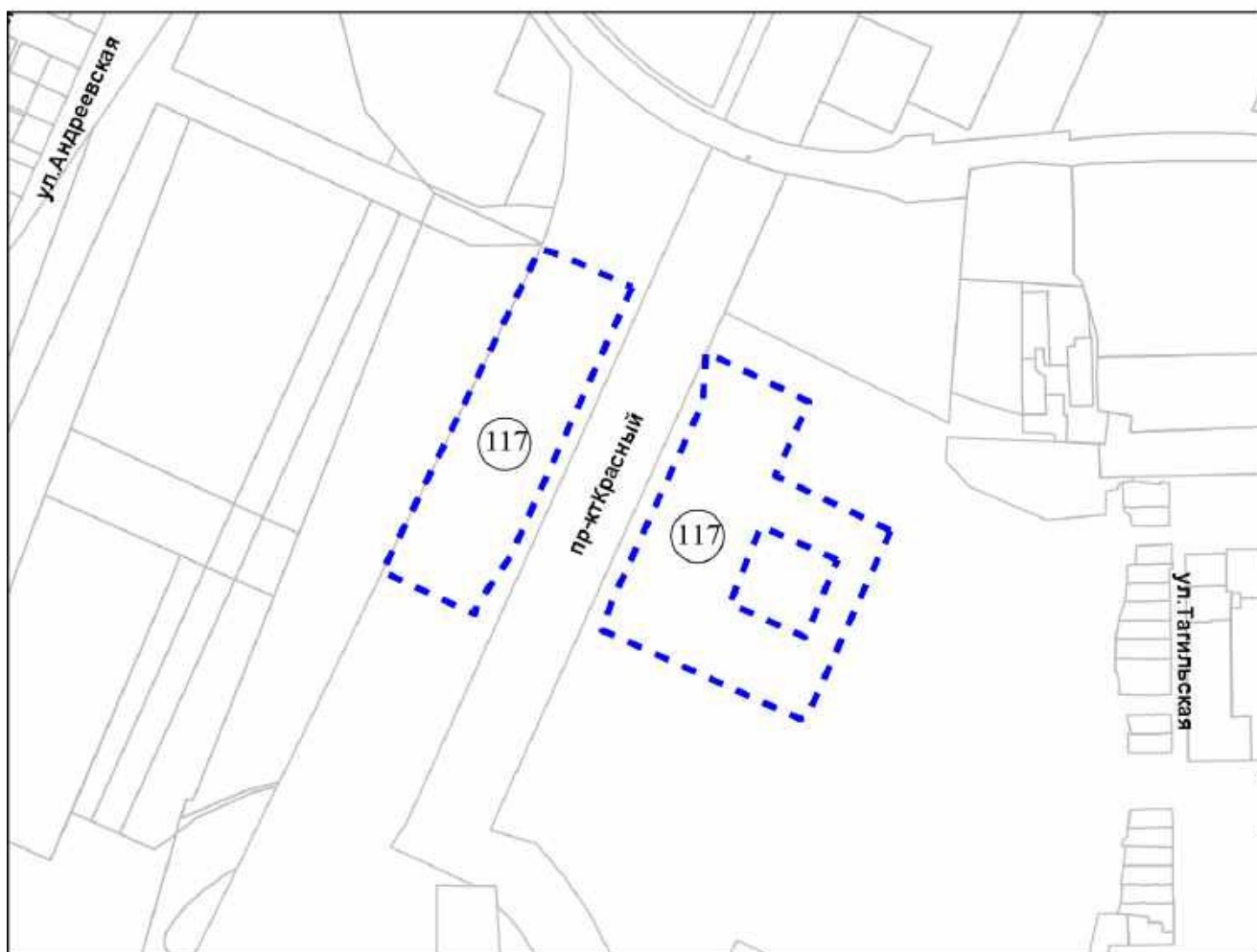


Масштаб 1:2 000

Приложение 117 к карте границ территорий, предусматривающих осуществление комплексного развития территории

Фрагмент карты границ территорий, предусматривающих осуществление комплексного развития территории

117 территория по Красному проспекту



Масштаб 1:10 000

Приложение 118 к карте границ территорий, предусматривающих осуществление комплексного развития территории

Фрагмент карты границ территорий, предусматривающих осуществление комплексного развития территории

118 территория, ограниченная улицами Степной, Заозерной, Рельефной

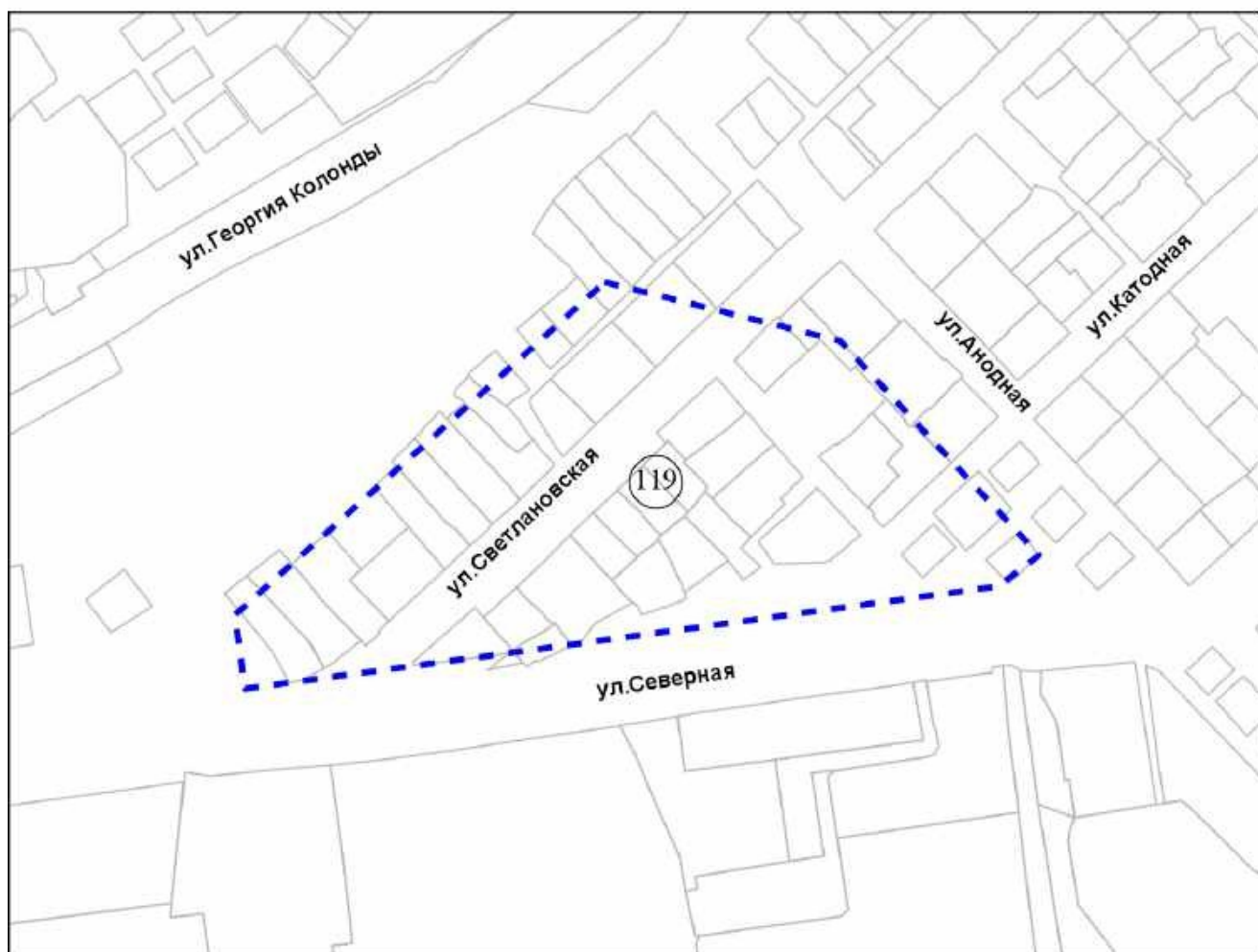


Масштаб 1:2 000

Приложение 119 к карте границ территорий, предусматривающих осуществление комплексного развития территории

Фрагмент карты границ территорий, предусматривающих осуществление комплексного развития территории

119 территория по улице Северной



Масштаб 1:5 000

Приложение 120 к карте границ территорий, предусматривающих осуществление комплексного развития территории

Фрагмент карты границ территорий, предусматривающих осуществление комплексного развития территории

- 120 территория, ограниченная переулком Старошоссейным, улицей Инвентарной, переулком Прибрежным, Старым шоссе

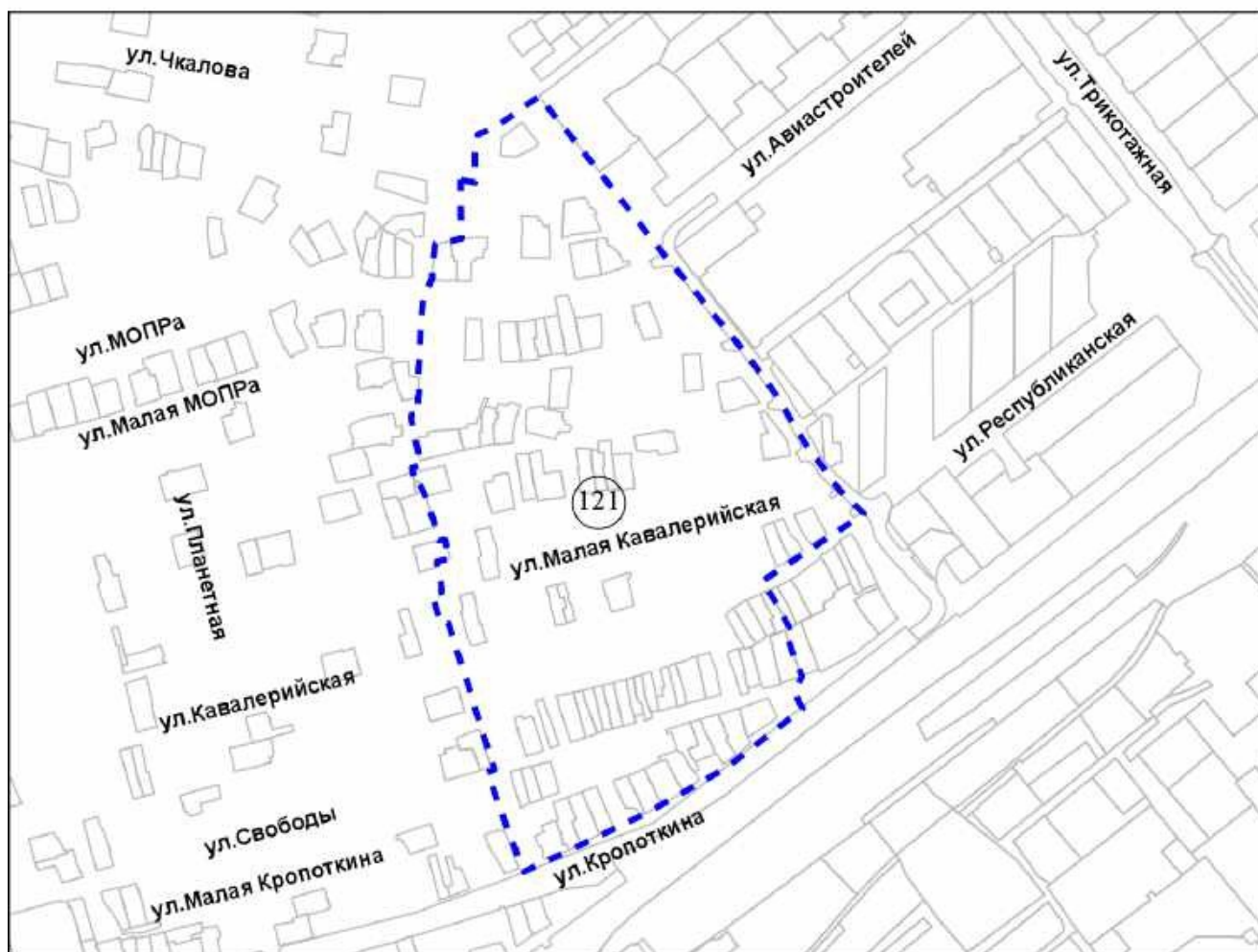


Масштаб 1:5 000

Приложение 121 к карте границ территорий, предусматривающих осуществление комплексного развития территории

Фрагмент карты границ территорий, предусматривающих осуществление комплексного развития территории

121 территория по улице Малой Кавалерийской

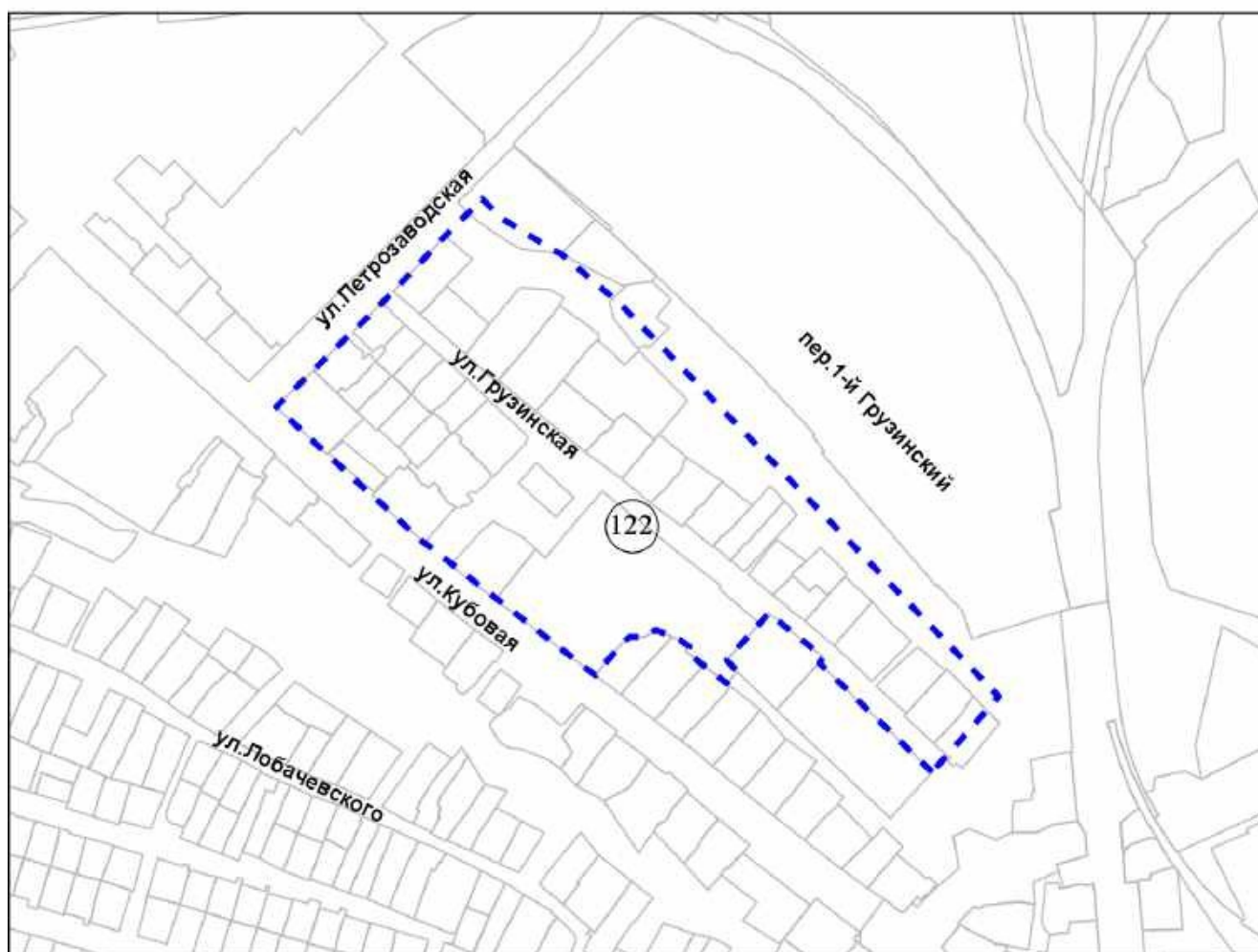


Масштаб 1:10 000

Приложение 122 к карте границ территорий, предусматривающих осуществление комплексного развития территории

Фрагмент карты границ территорий, предусматривающих осуществление комплексного развития территории

122 территория по улице Кубовой

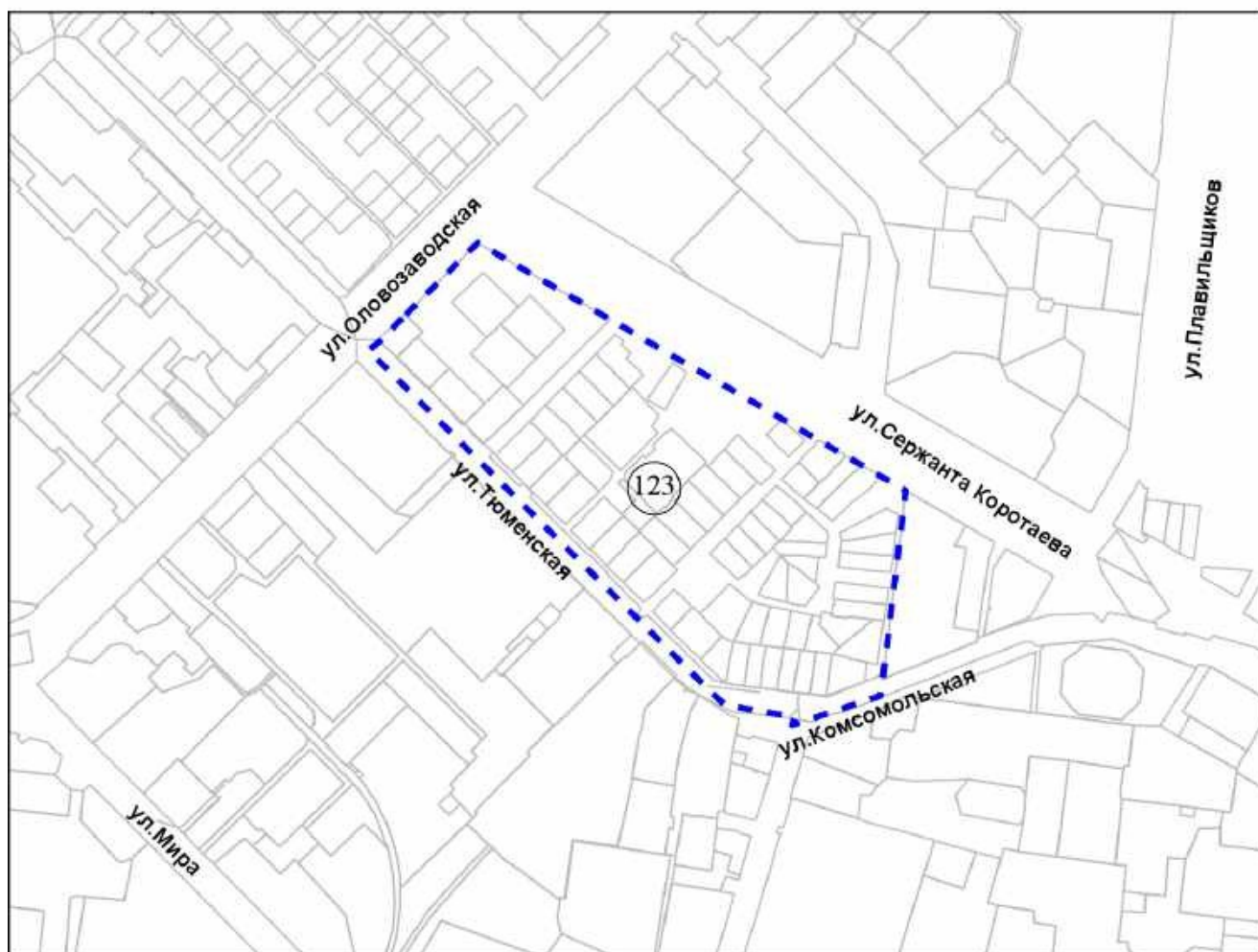


Масштаб 1:7 000

Приложение 123 к карте границ территорий, предусматривающих осуществление комплексного развития территории

Фрагмент карты границ территорий, предусматривающих осуществление комплексного развития территории

- 123 территория, ограниченная улицами Тюменской, Комсомольской, Сержанта Коротаева, Оловозаводской

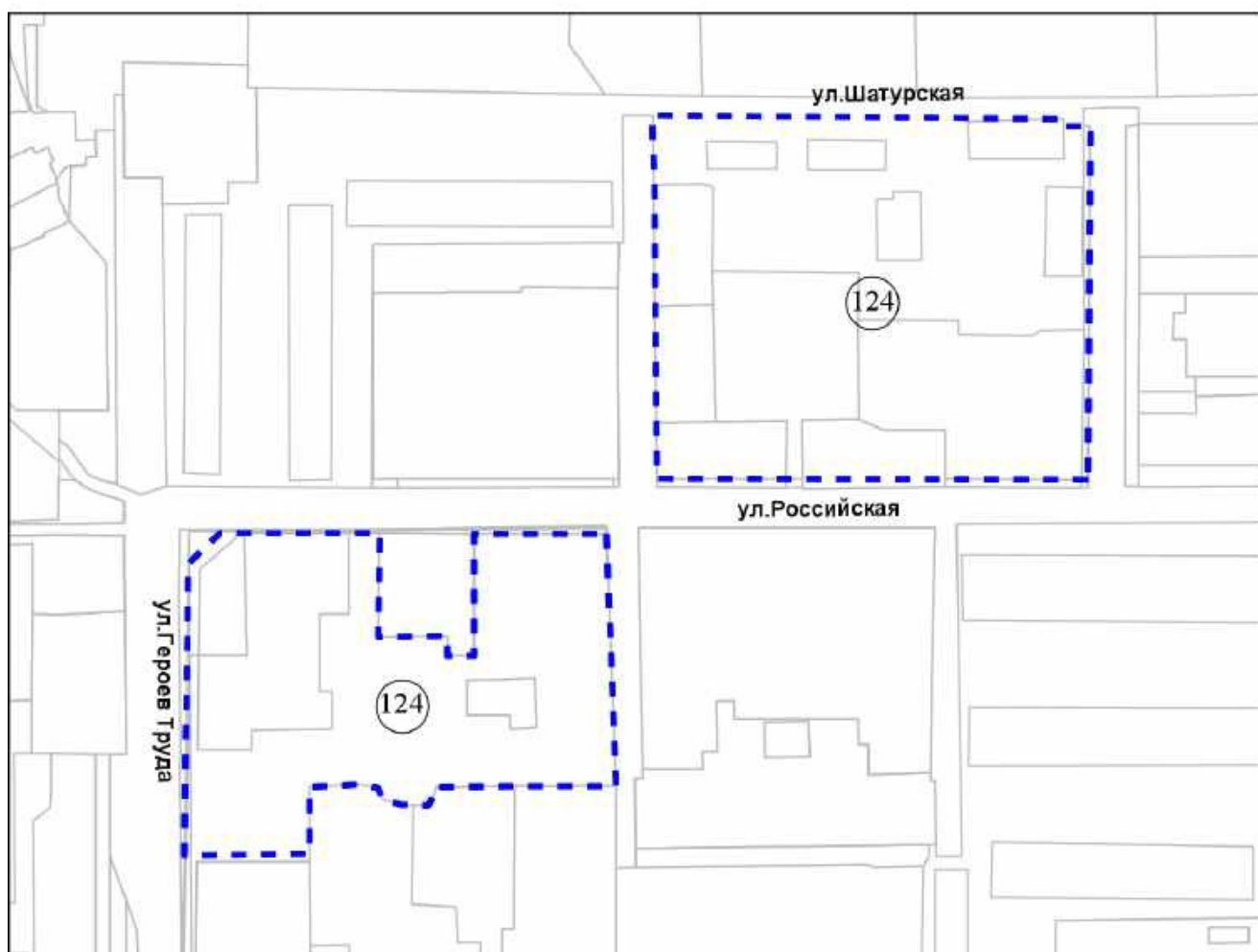


Масштаб 1:10 000

Приложение 124 к карте границ территорий, предусматривающих осуществление комплексного развития территории

Фрагмент карты границ территорий, предусматривающих осуществление комплексного развития территории

124 территория по улице Российской



Масштаб 1:5 000

Приложение 125 к карте границ территорий, предусматривающих осуществление комплексного развития территории

Фрагмент карты границ территорий, предусматривающих осуществление комплексного развития территории

125 территория по улице Богдана Хмельницкого

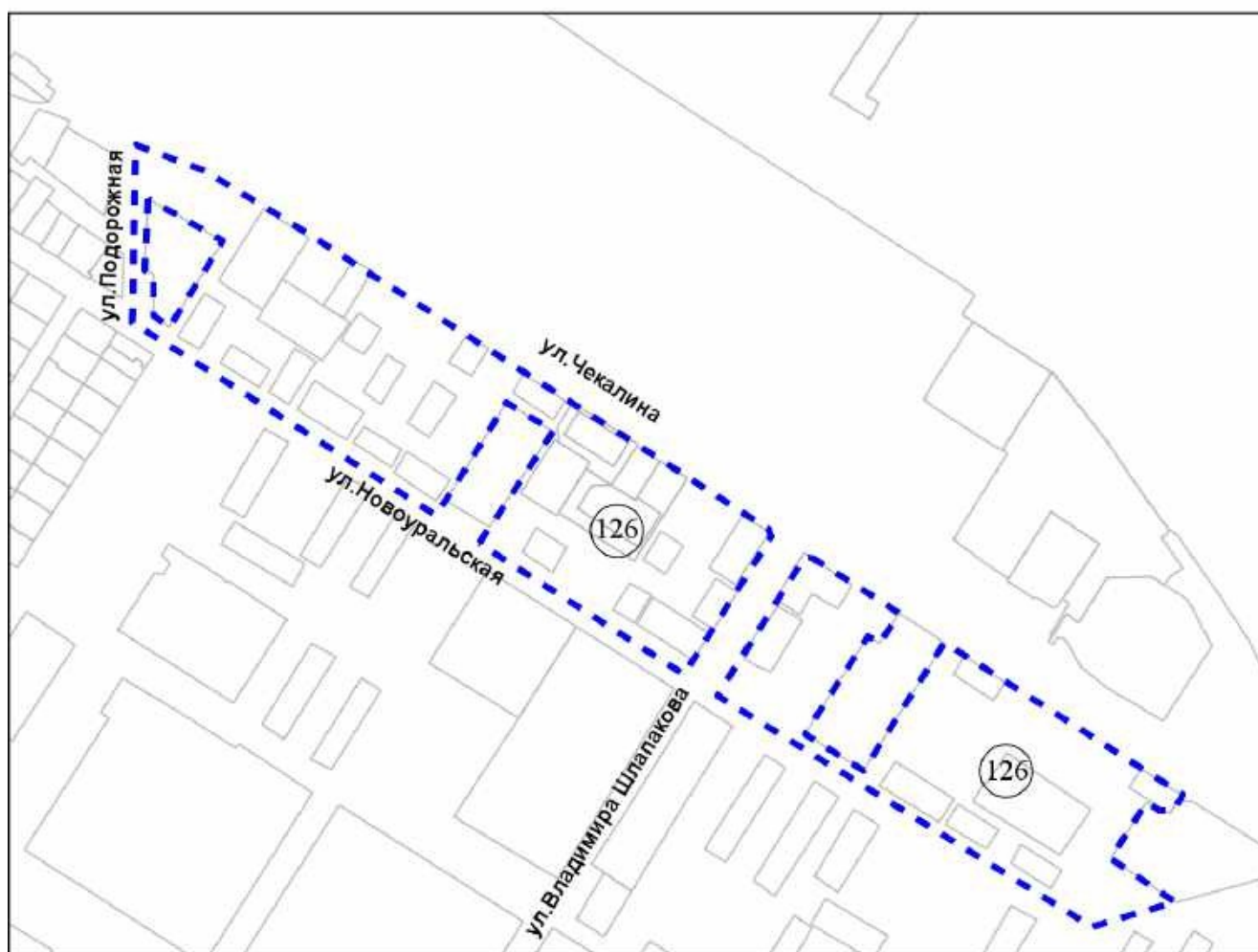


Масштаб 1:7 000

Приложение 126 к карте границ территорий, предусматривающих осуществление комплексного развития территории

Фрагмент карты границ территорий, предусматривающих осуществление комплексного развития территории

126 территория по улице Новоуральской

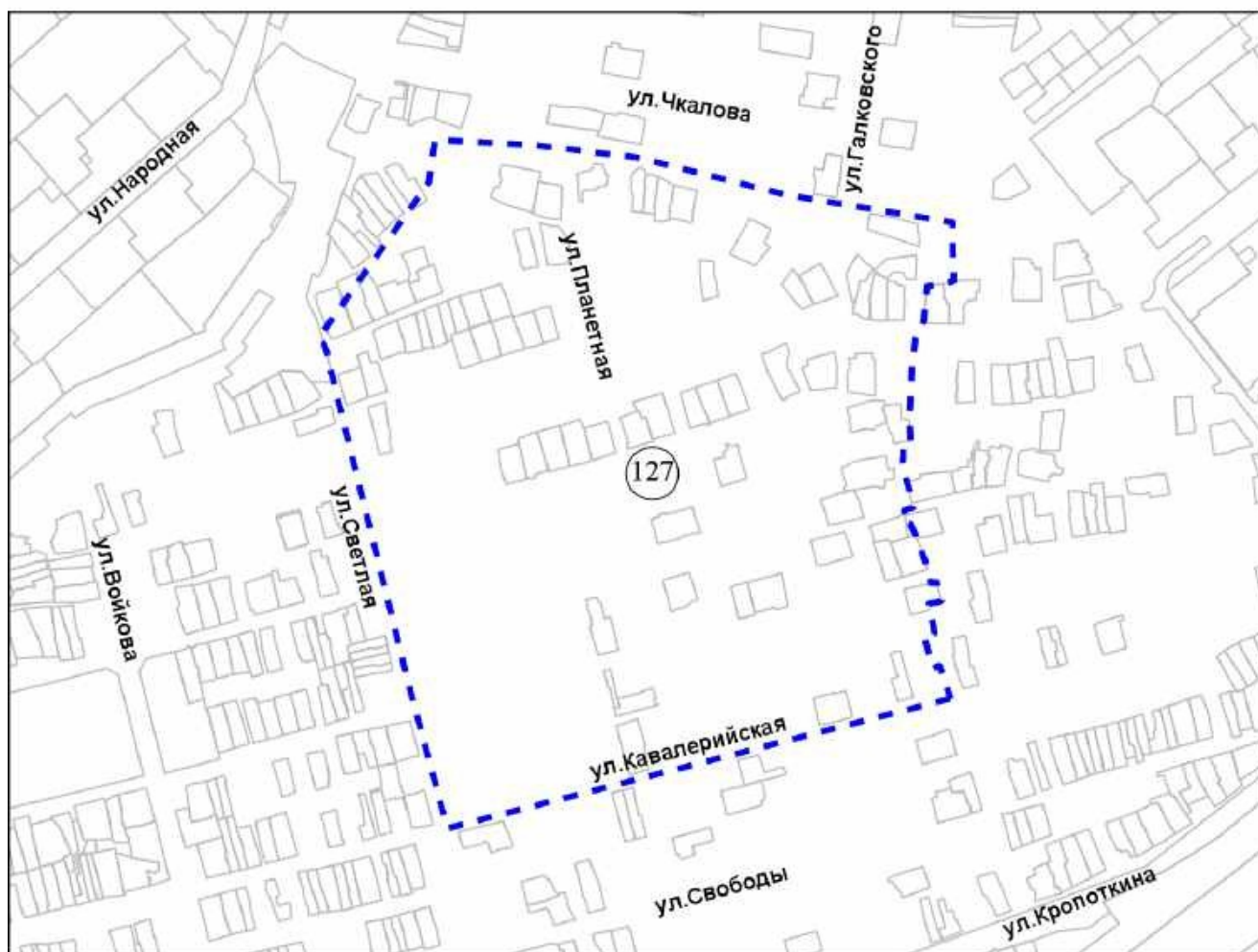


Масштаб 1:9 000

Приложение 127 к карте границ территорий, предусматривающих осуществление комплексного развития территории

Фрагмент карты границ территорий, предусматривающих осуществление комплексного развития территории

127 территория по улице Планетной

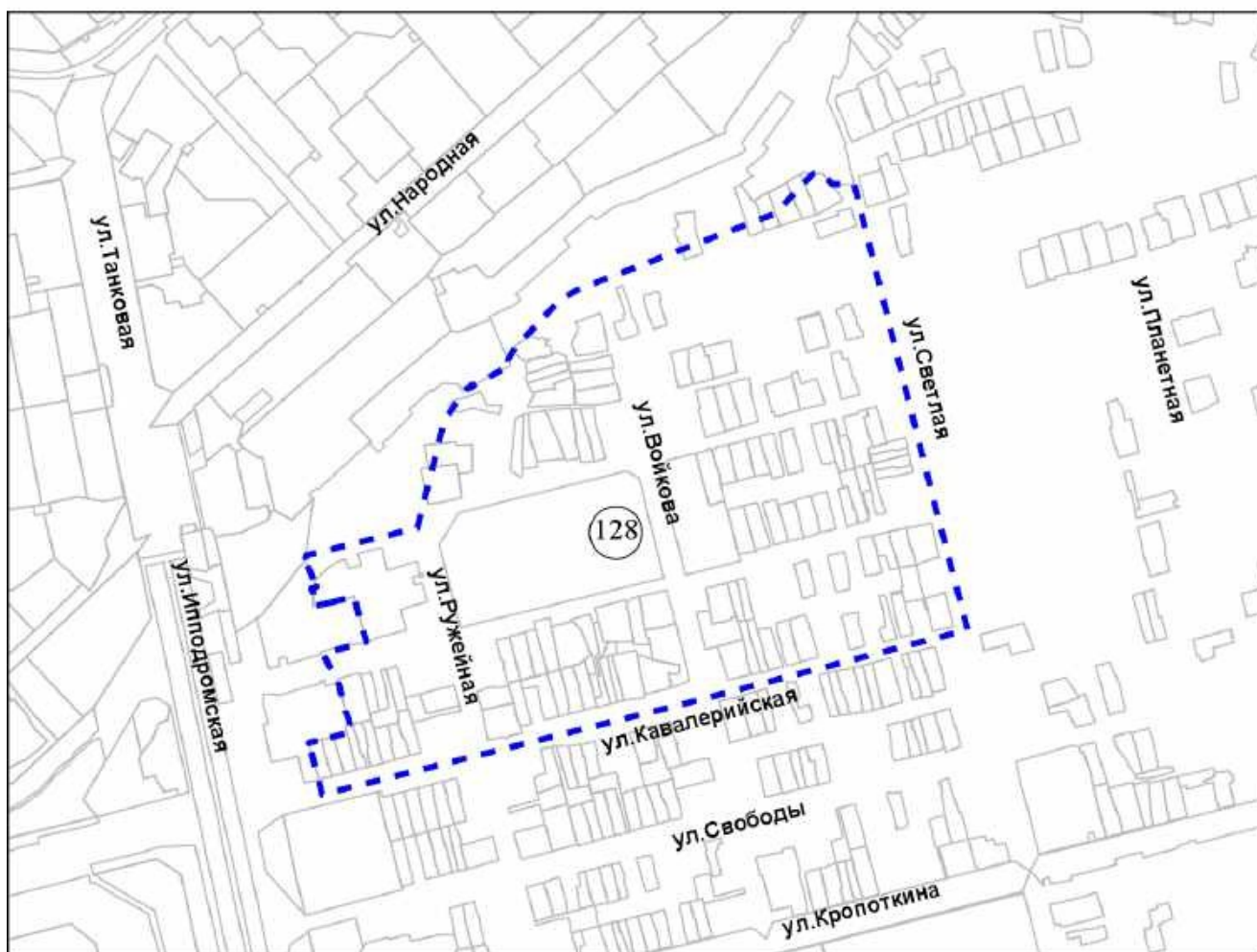


Масштаб 1:10 000

Приложение 128 к карте границ территорий, предусматривающих осуществление комплексного развития территории

Фрагмент карты границ территорий, предусматривающих осуществление комплексного развития территории

128 территория по улице Кавалерийской

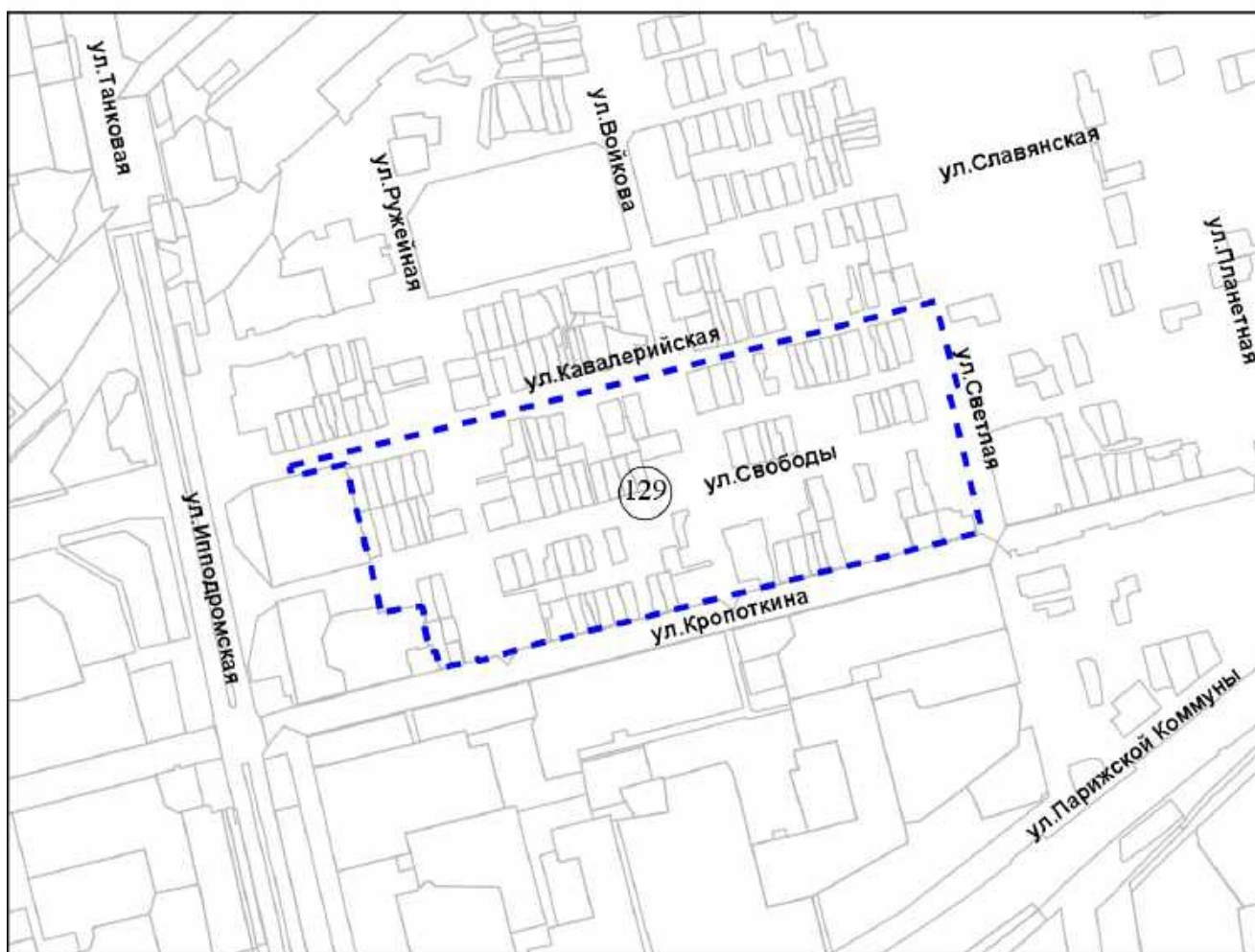


Масштаб 1:10 000

Приложение 129 к карте границ территорий, предусматривающих осуществление комплексного развития территории

Фрагмент карты границ территорий, предусматривающих осуществление комплексного развития территории

129 территория по улице Свободы

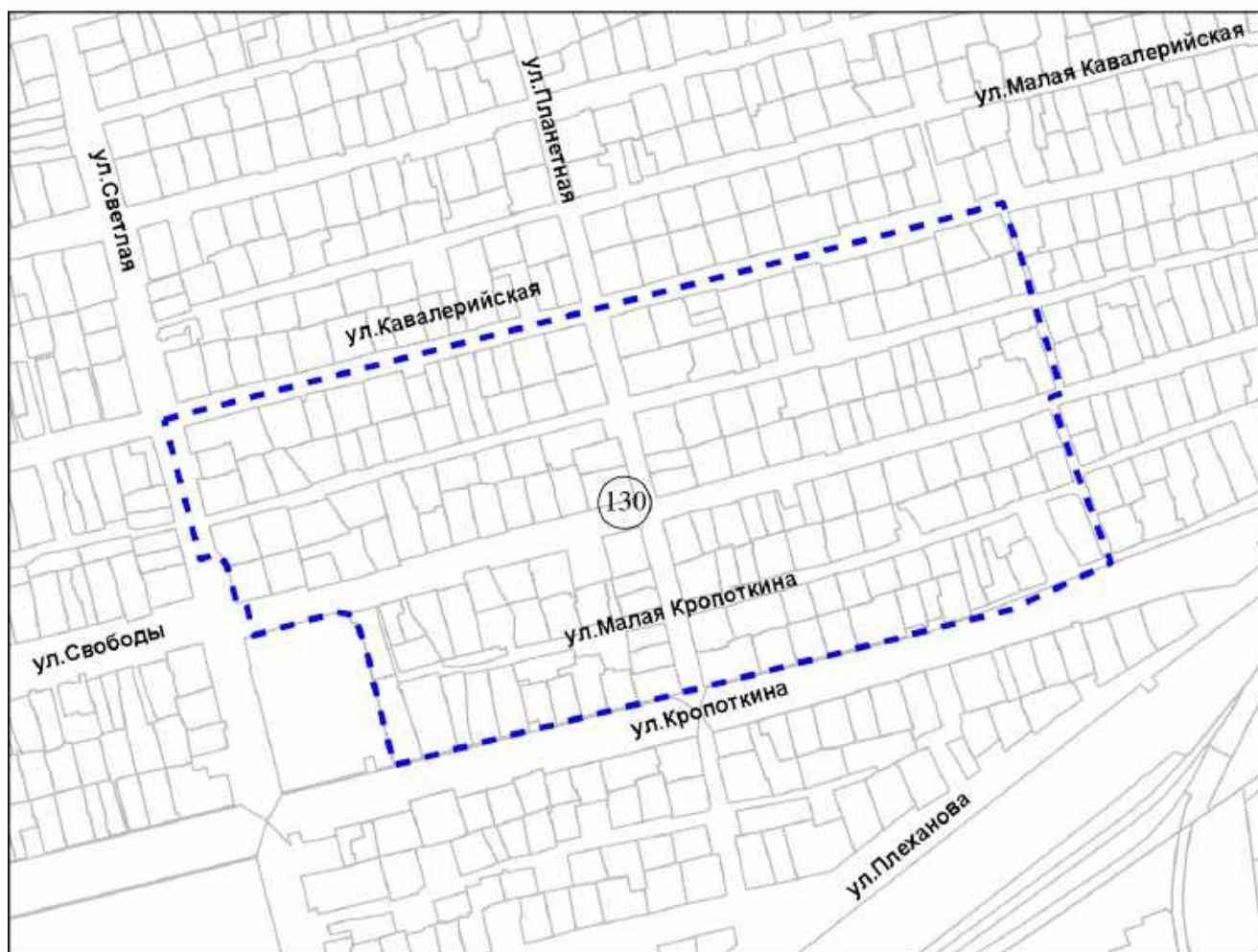


Масштаб 1:10 000

Приложение 130 к карте границ территорий, предусматривающих осуществление комплексного развития территории

Фрагмент карты границ территорий, предусматривающих осуществление комплексного развития территории

130 территория по улице Малой Кропоткина

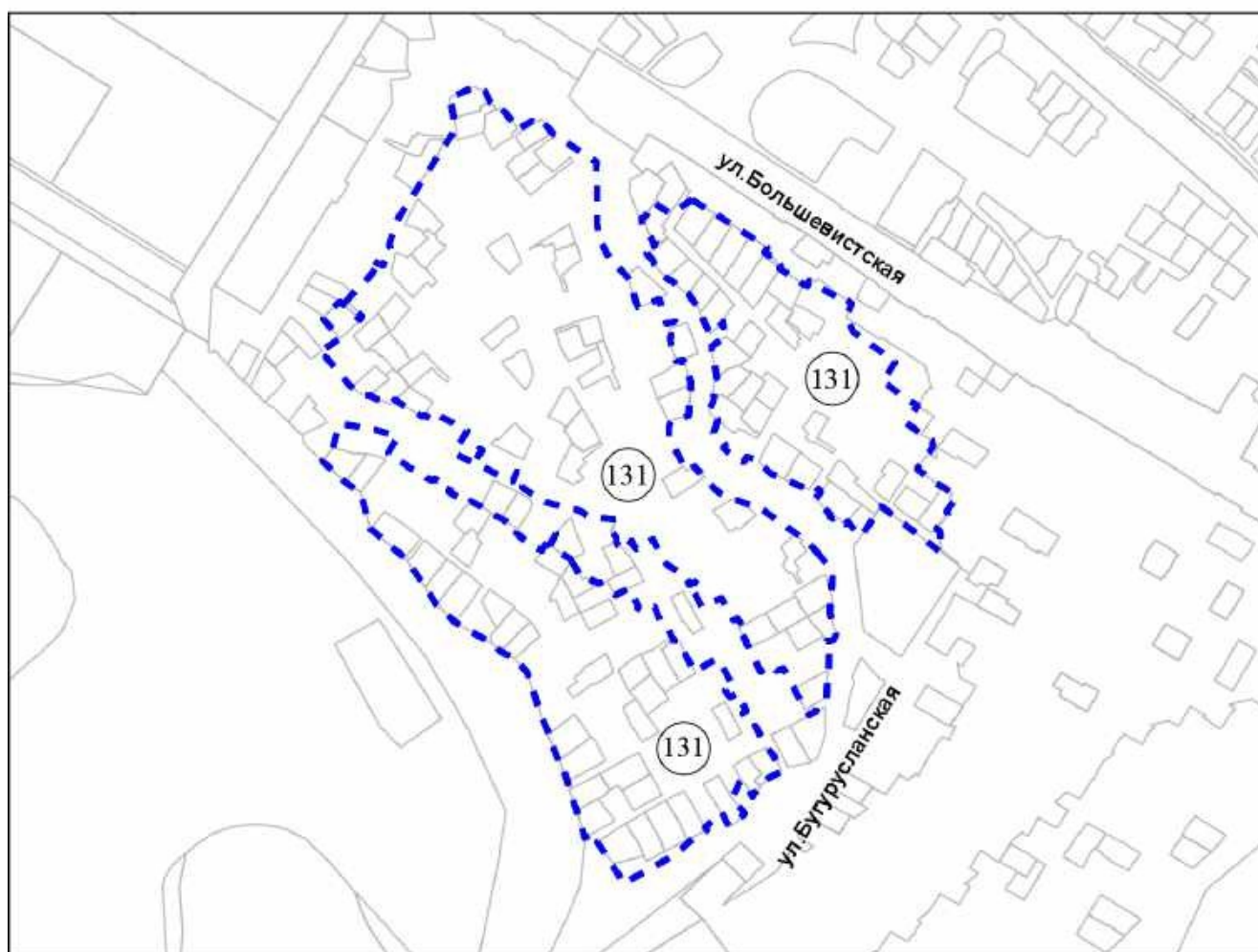


Масштаб 1:6 000

Приложение 131 к карте границ территорий, предусматривающих осуществление комплексного развития территории

Фрагмент карты границ территорий, предусматривающих осуществление комплексного развития территории

131 территория по улице Большевистской

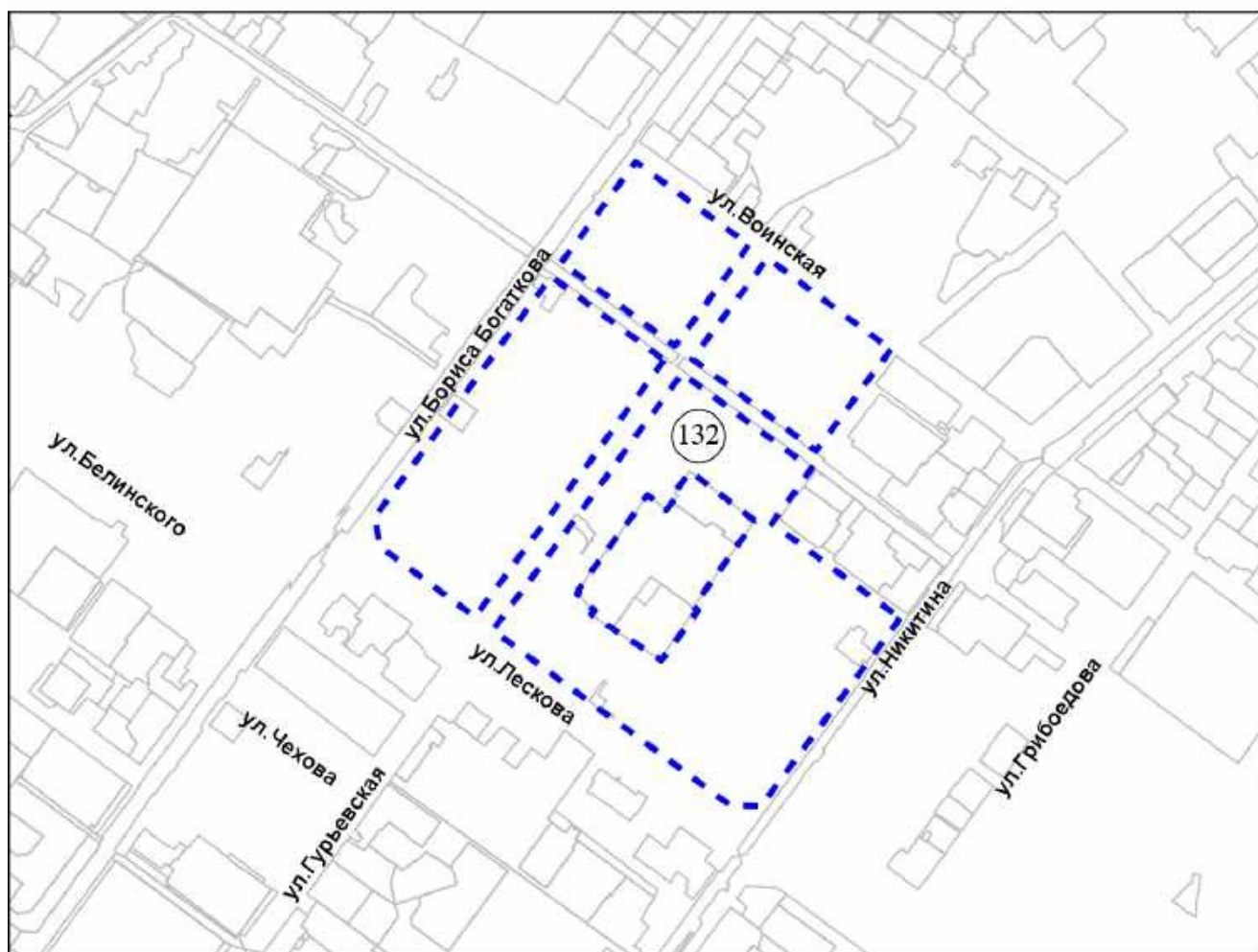


Масштаб 1:10 000

Приложение 132 к карте границ территорий, предусматривающих осуществление комплексного развития территории

Фрагмент карты границ территорий, предусматривающих осуществление комплексного развития территории

- 132 территория, ограниченная улицами Воинской, Никитина, Лескова, Бориса Богаткова

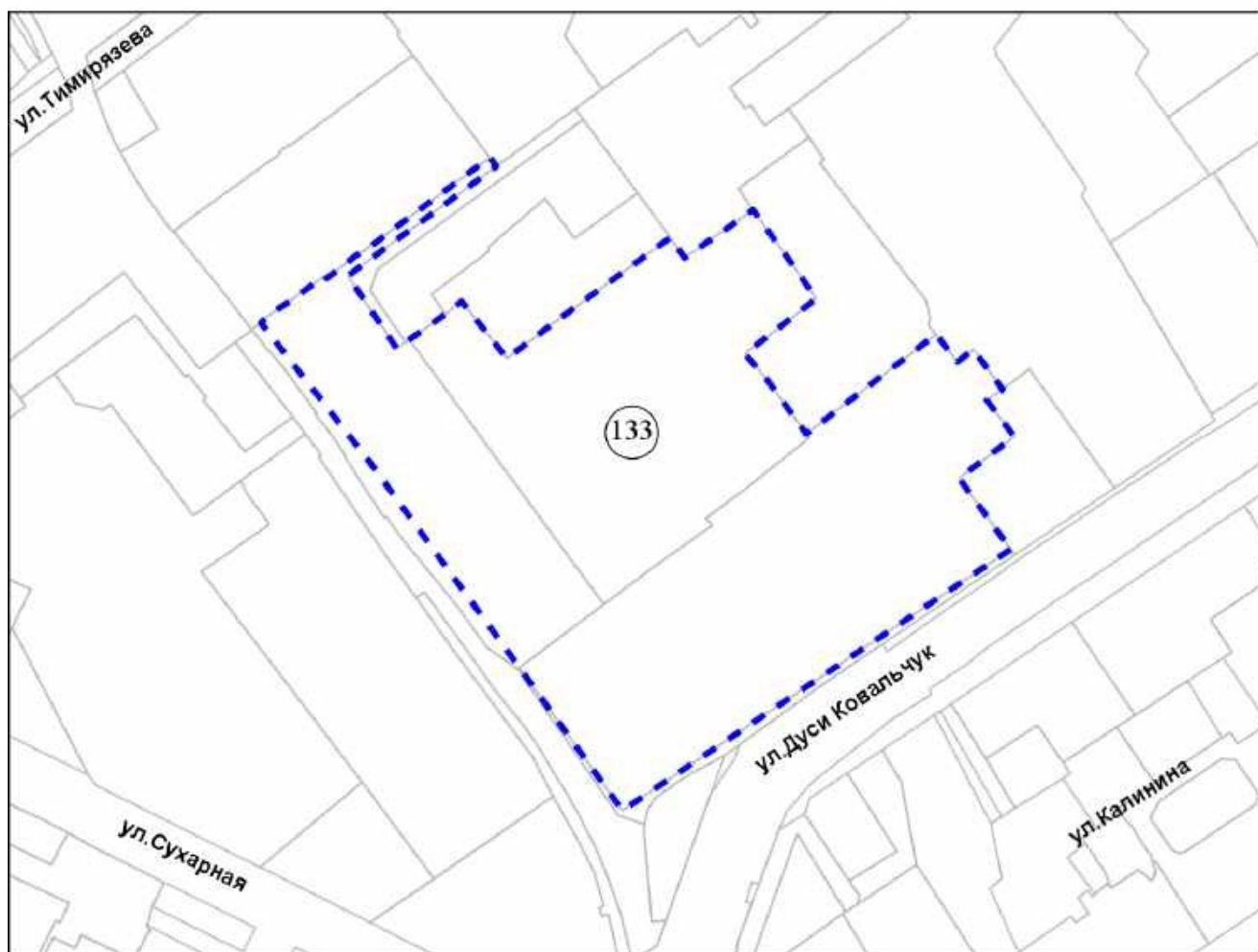


Масштаб 1:15 000

Приложение 133 к карте границ территорий, предусматривающих осуществление комплексного развития территории

Фрагмент карты границ территорий, предусматривающих осуществление комплексного развития территории

133 территория по улице Дуси Ковальчук

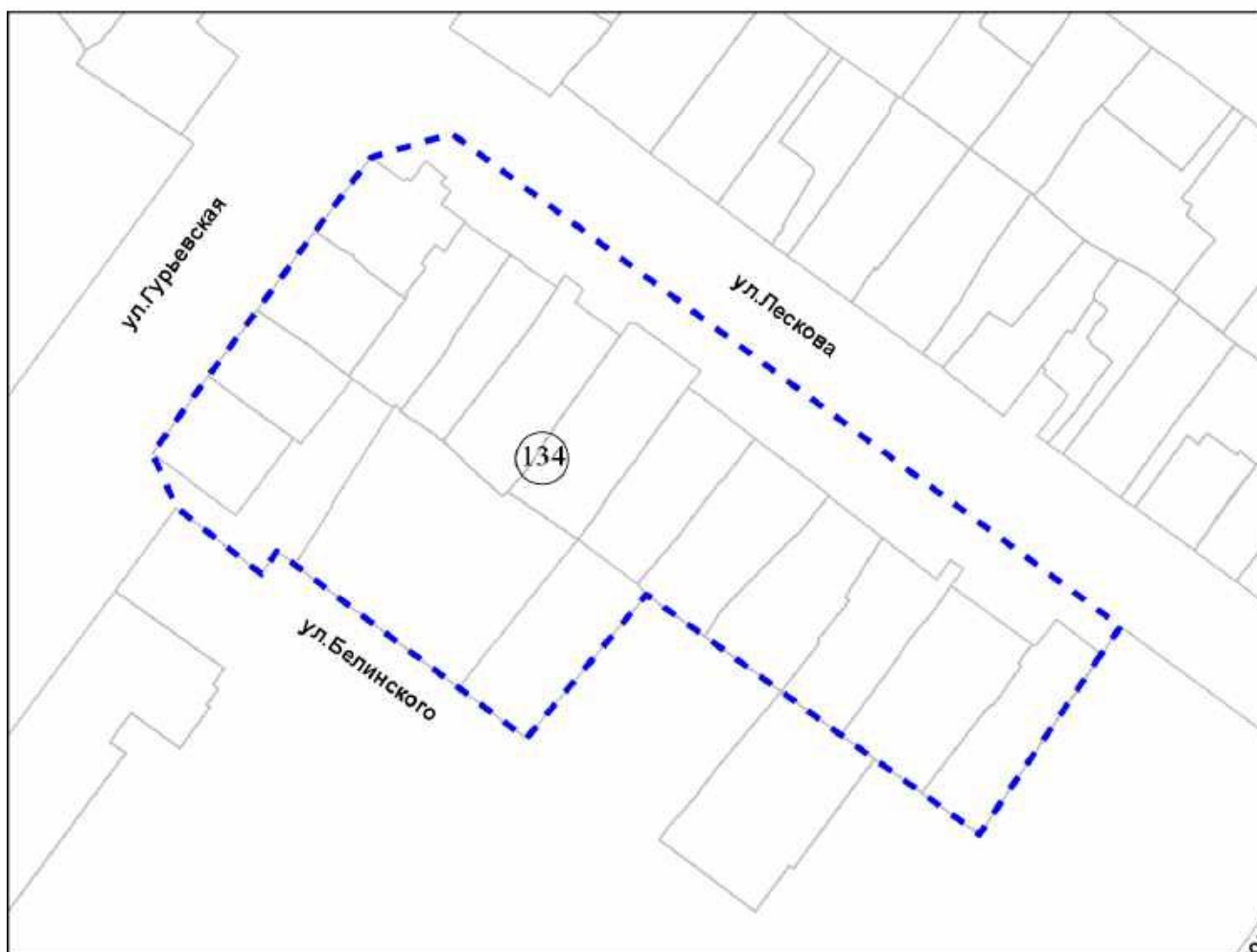


Масштаб 1:5 000

Приложение 134 к карте границ территорий, предусматривающих осуществление комплексного развития территории

Фрагмент карты границ территорий, предусматривающих осуществление комплексного развития территории

134 территория, ограниченная улицами Лескова, Гурьевской, Белинского



Масштаб 1:2 000

Приложение 135 к карте границ территорий, предусматривающих осуществление комплексного развития территории

Фрагмент карты границ территорий, предусматривающих осуществление комплексного развития территории

135 территория по улице Пролетарской

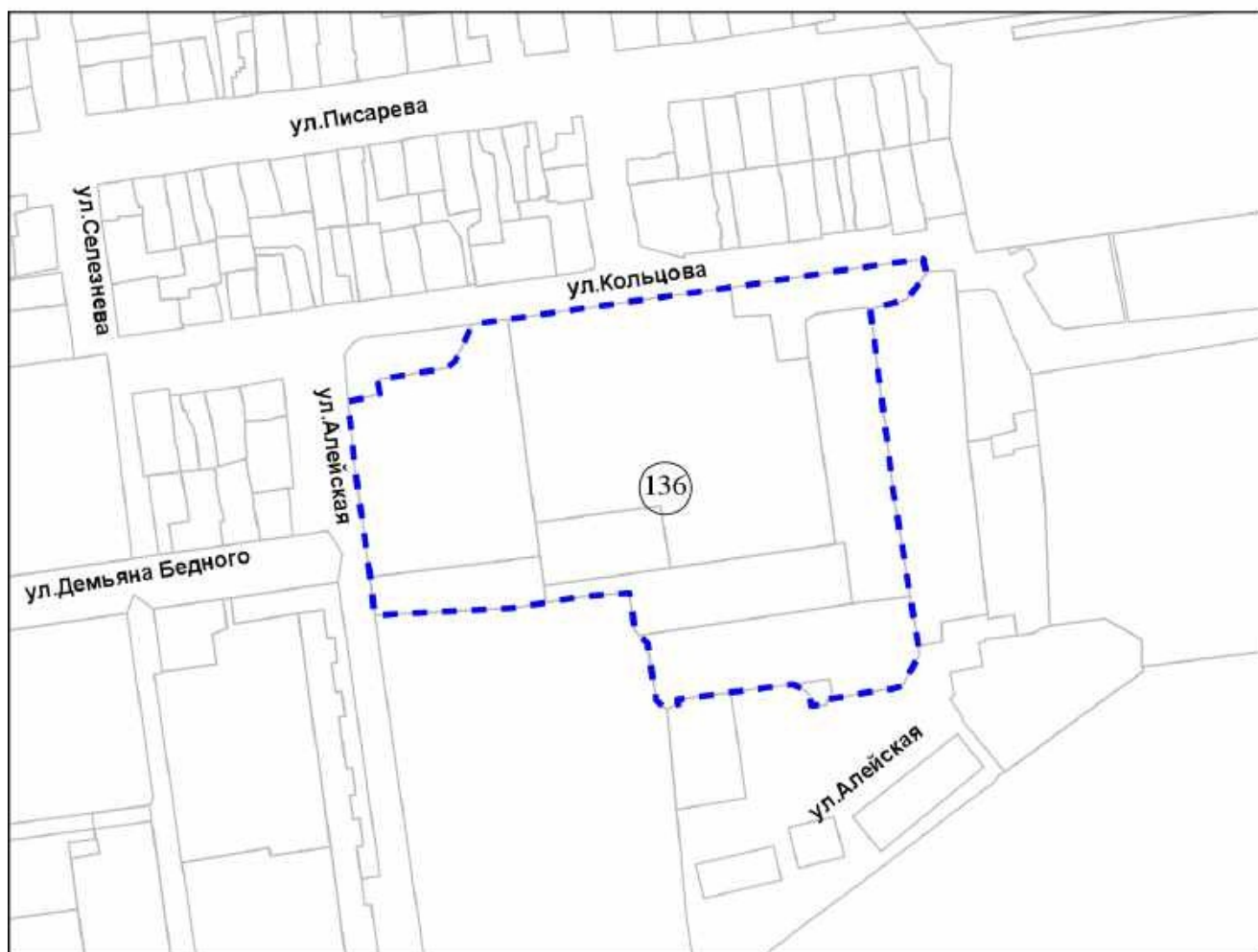


Масштаб 1:5 000

Приложение 136 к карте границ территорий, предусматривающих осуществление комплексного развития территории

Фрагмент карты границ территорий, предусматривающих осуществление комплексного развития территории

136 территория, ограниченная улицами Кольцова, Алейской

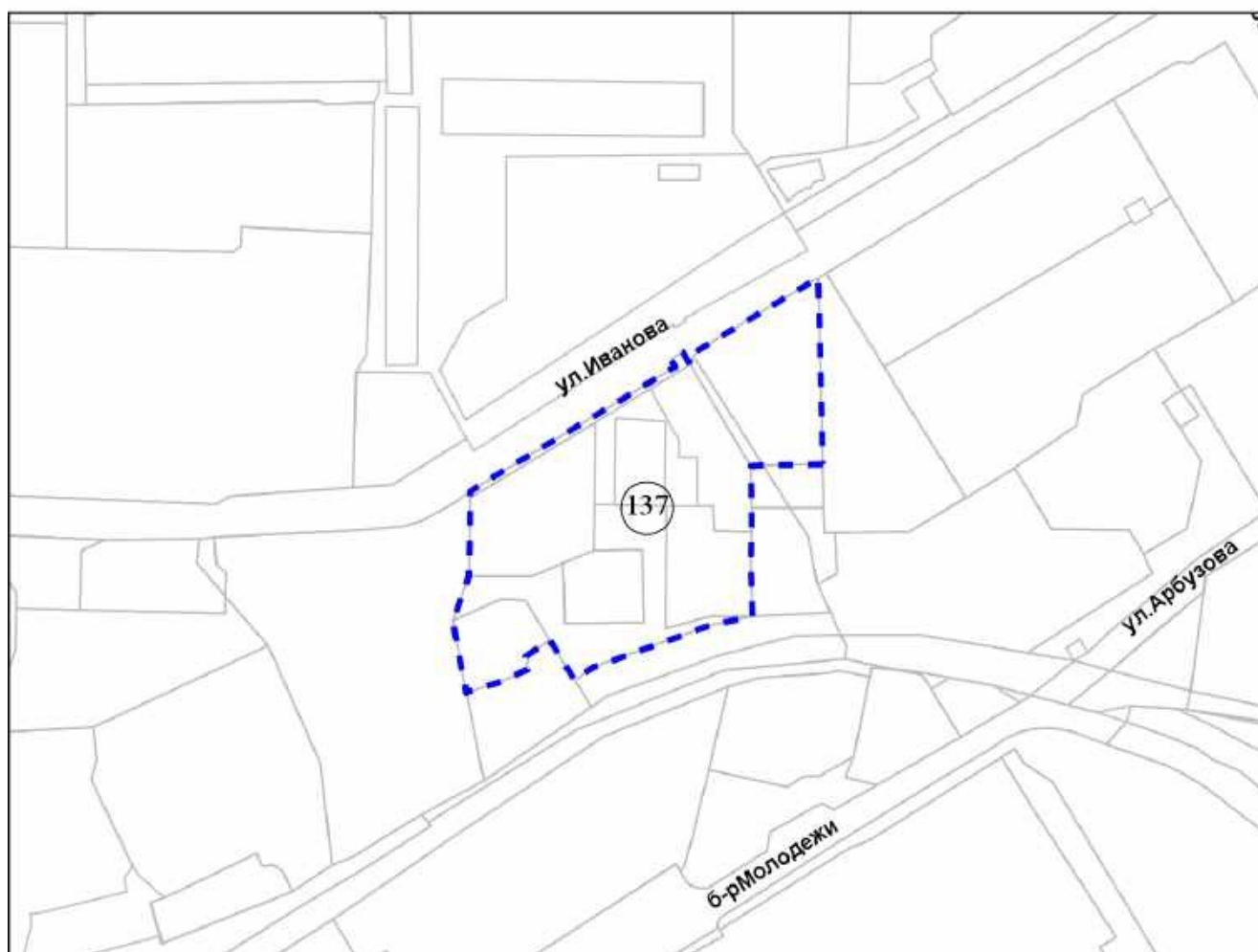


Масштаб 1:5 000

Приложение 137 к карте границ территорий, предусматривающих осуществление комплексного развития территории

Фрагмент карты границ территорий, предусматривающих осуществление комплексного развития территории

137 территория по улице Иванова

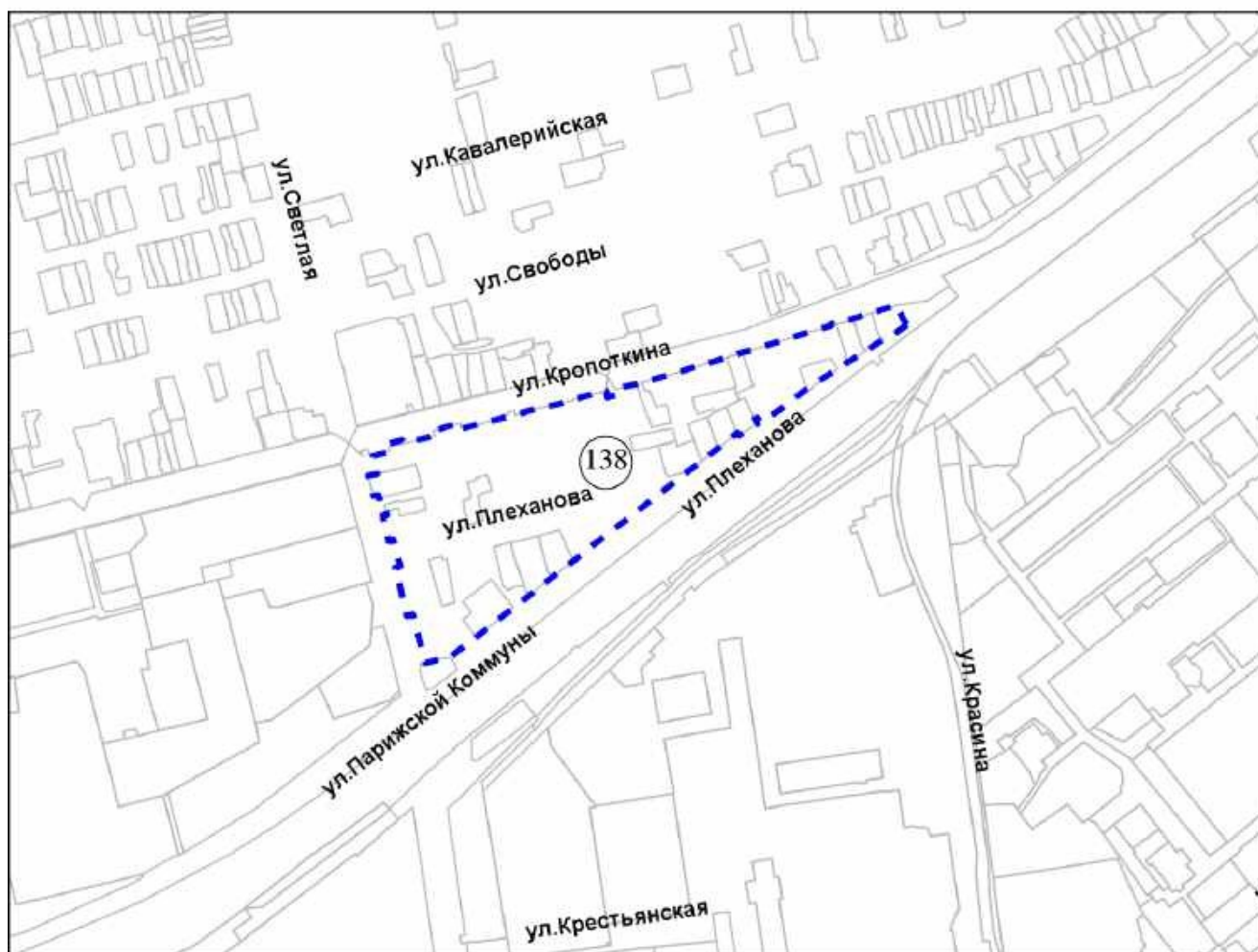


Масштаб 1:5 000

Приложение 138 к карте границ территорий, предусматривающих осуществление комплексного развития территории

Фрагмент карты границ территорий, предусматривающих осуществление комплексного развития территории

138 территория по улице Плеханова

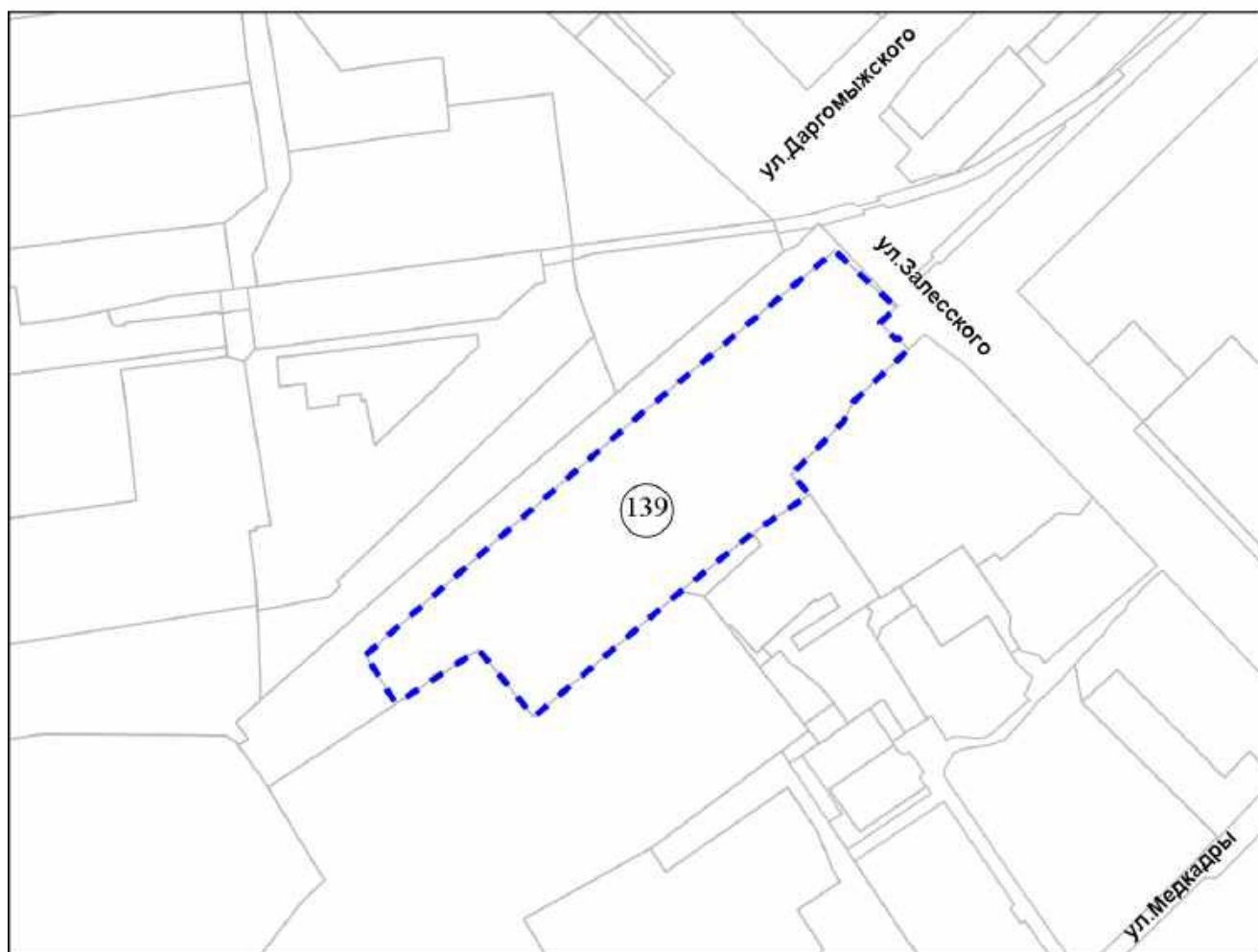


Масштаб 1:10 000

Приложение 139 к карте границ территорий, предусматривающих осуществление комплексного развития территории

Фрагмент карты границ территорий, предусматривающих осуществление комплексного развития территории

139 территория по улице Залесского

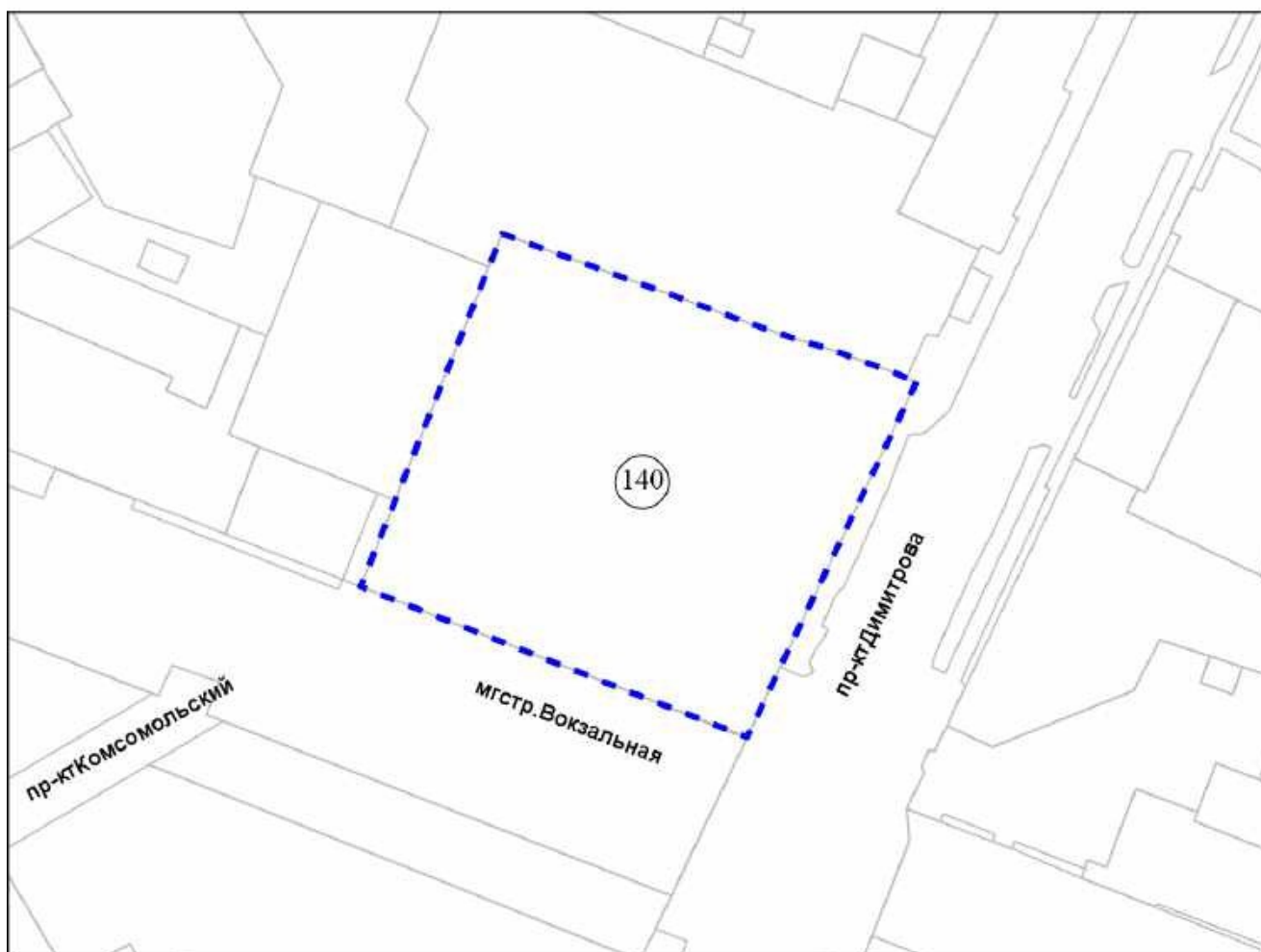


Масштаб 1:5 000

Приложение 140 к карте границ территорий, предусматривающих осуществление комплексного развития территории

Фрагмент карты границ территорий, предусматривающих осуществление комплексного развития территории

140 территория, ограниченная проспектом Димитрова и Вокзальной магистралью



Масштаб 1:3 000

Приложение 141 к карте границ территорий, предусматривающих осуществление комплексного развития территории

Фрагмент карты границ территорий, предусматривающих осуществление комплексного развития территории

- 141 территория, ограниченная улицами Бориса Богаткова, Тургенева, Гурьевской, Толстого

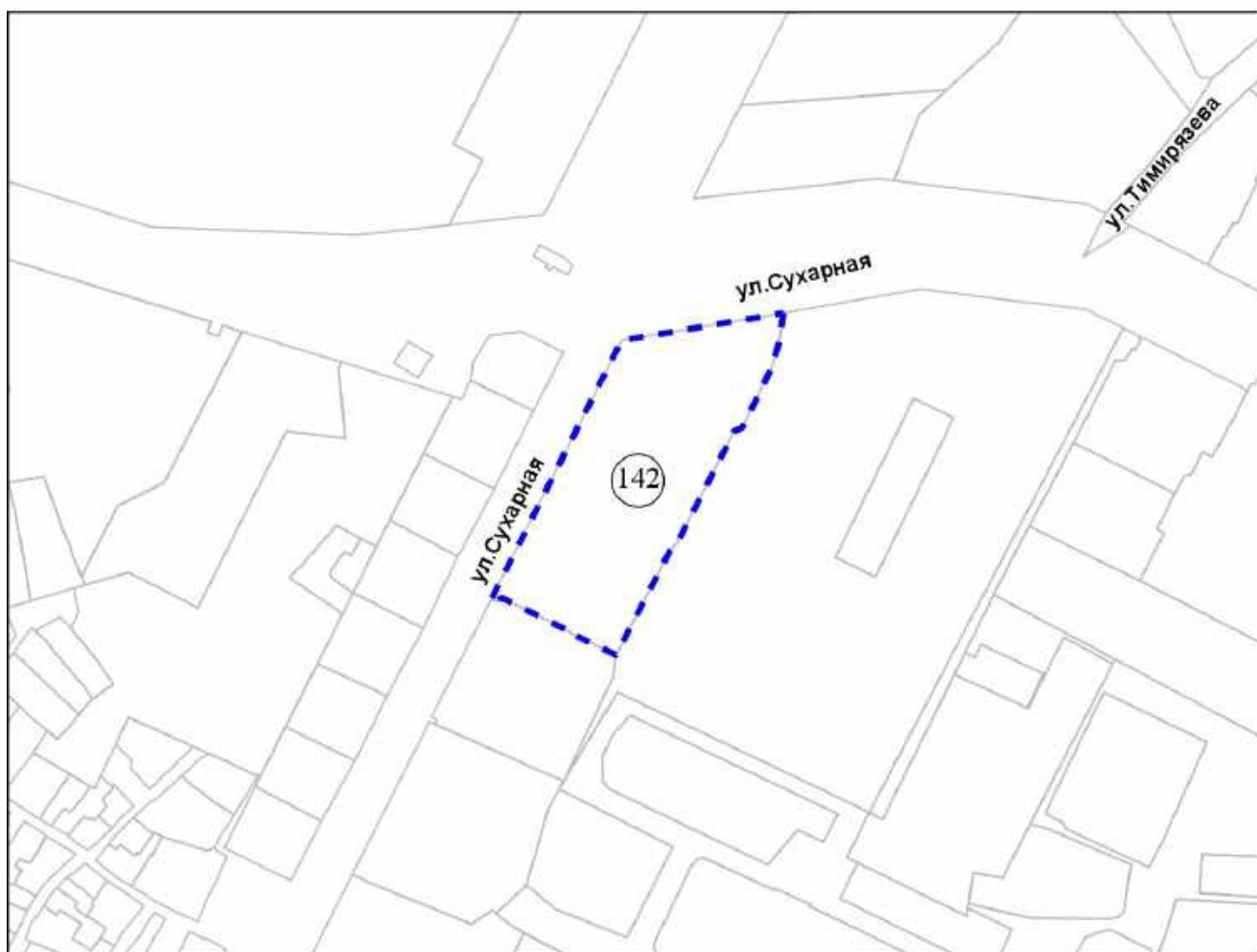


Масштаб 1:5 000

Приложение 142 к карте границ территорий, предусматривающих осуществление комплексного развития территории

Фрагмент карты границ территорий, предусматривающих осуществление комплексного развития территории

142 территория по улице Сухарной

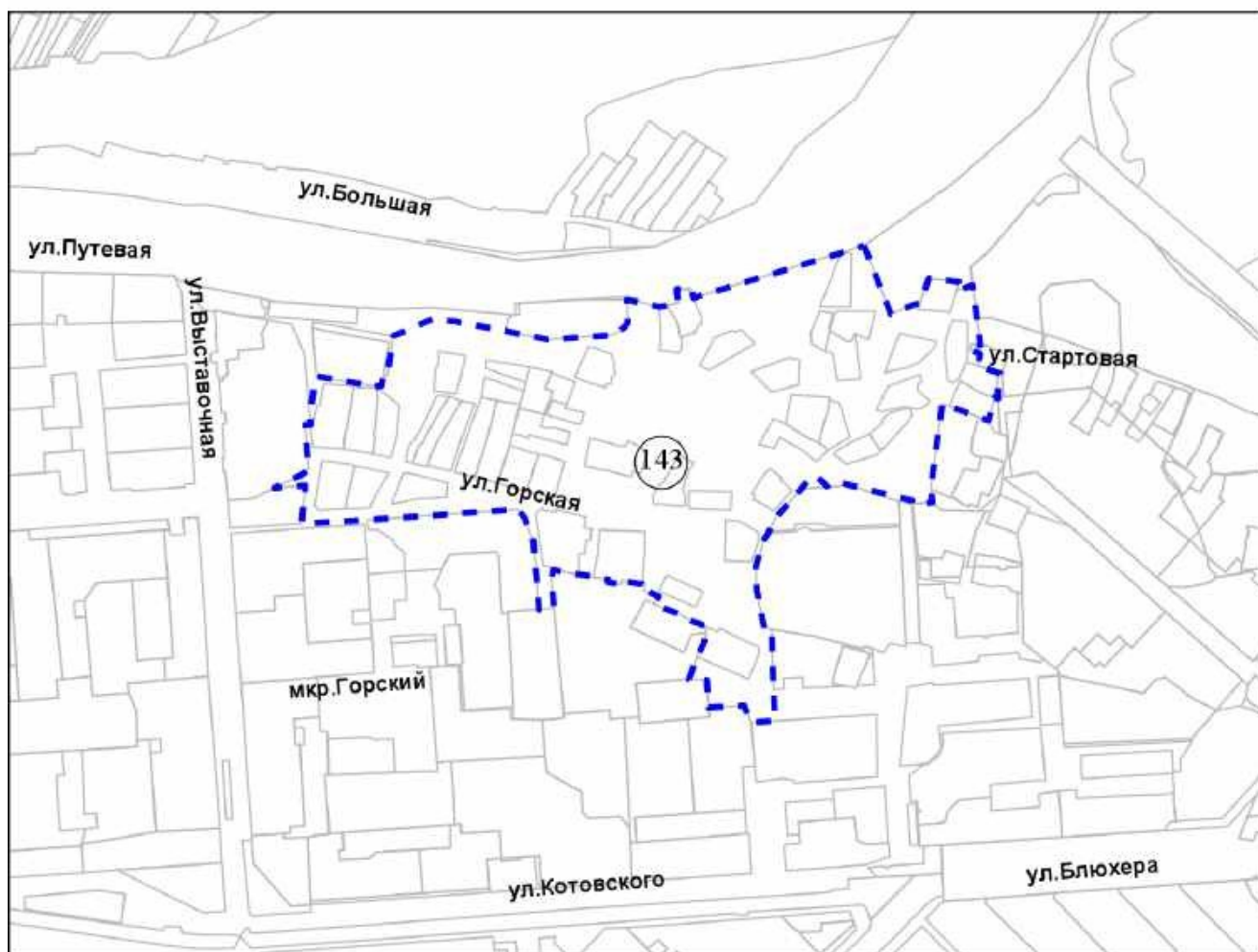


Масштаб 1:5 000

Приложение 143 к карте границ территорий, предусматривающих осуществление комплексного развития территории

Фрагмент карты границ территорий, предусматривающих осуществление комплексного развития территории

143 территория, ограниченная улицами Стартовой, Горской, Выставочной

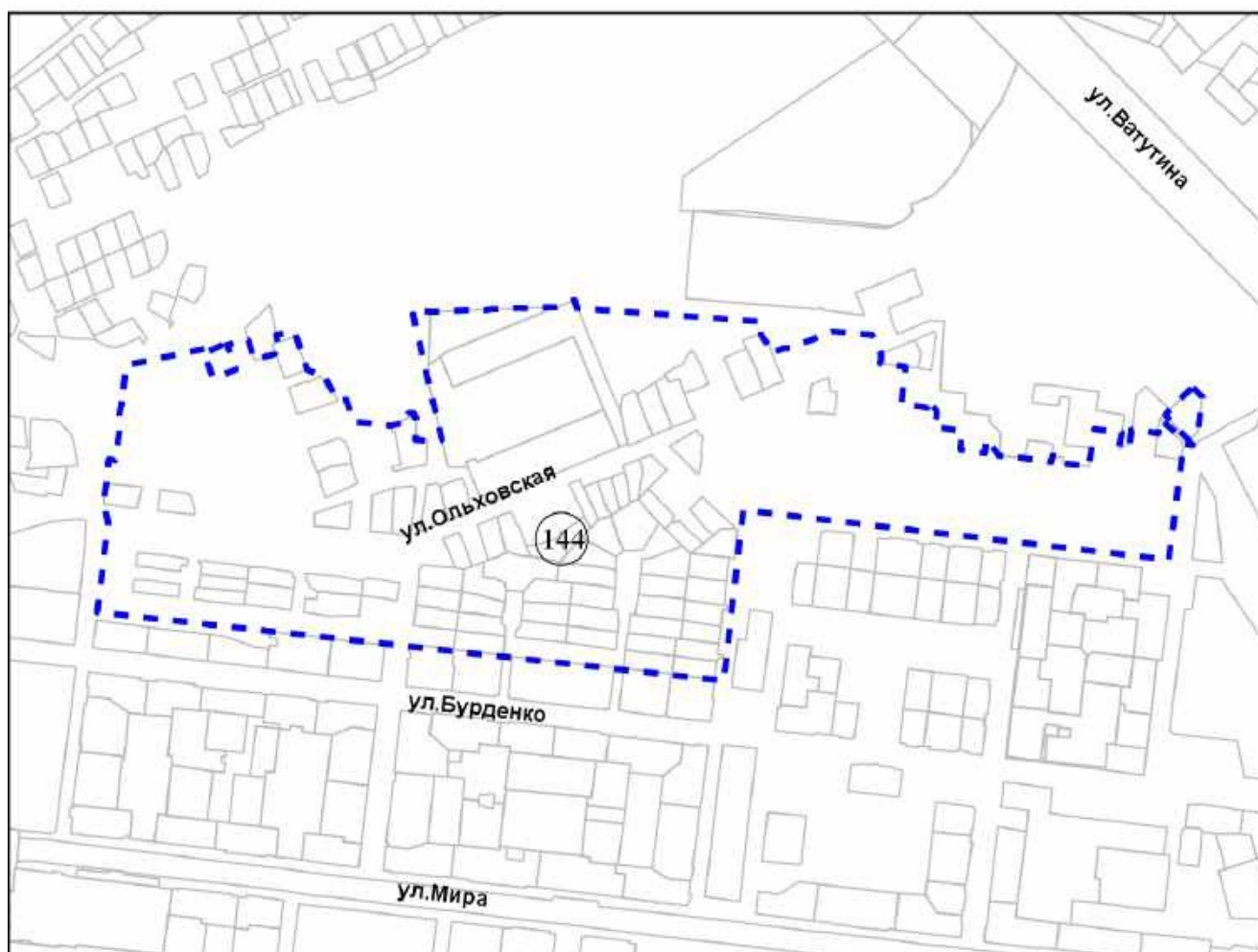


Масштаб 1:10 000

Приложение 144 к карте границ территорий, предусматривающих осуществление комплексного развития территории

Фрагмент карты границ территорий, предусматривающих осуществление комплексного развития территории

144 территория по улице Ольховской



Масштаб 1:10 000

Приложение 145 к карте границ территорий, предусматривающих осуществление комплексного развития территории

Фрагмент карты границ территорий, предусматривающих осуществление комплексного развития территории

145 территория по улице Немировича-Данченко



Масштаб 1:7 000

Приложение 146 к карте границ территорий, предусматривающих осуществление комплексного развития территории

Фрагмент карты границ территорий, предусматривающих осуществление комплексного развития территории

146 территория по улице Железнодорожной

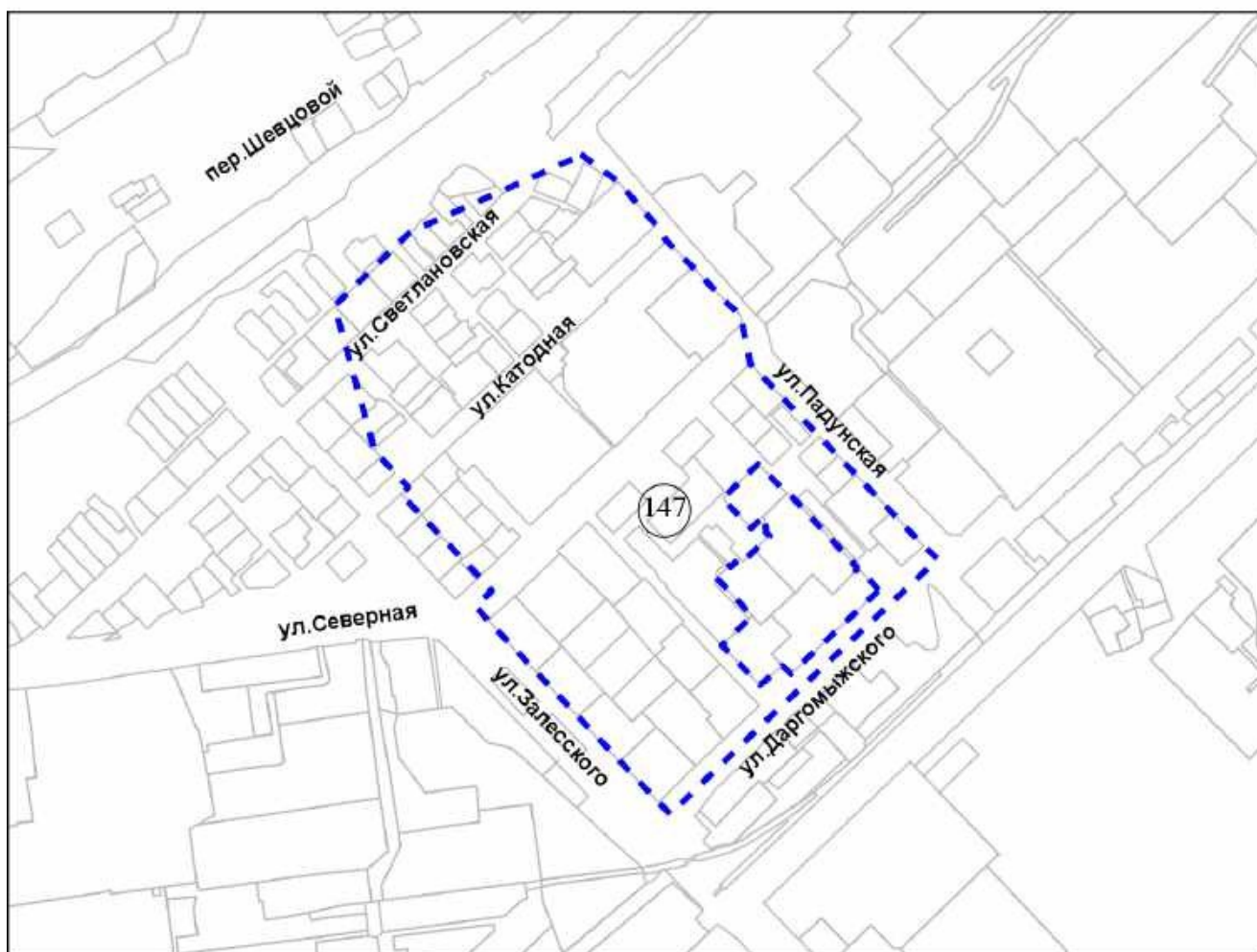


Масштаб 1:2 000

Приложение 147 к карте границ территорий, предусматривающих осуществление комплексного развития территории

Фрагмент карты границ территорий, предусматривающих осуществление комплексного развития территории

147 территория по улице Светлановской

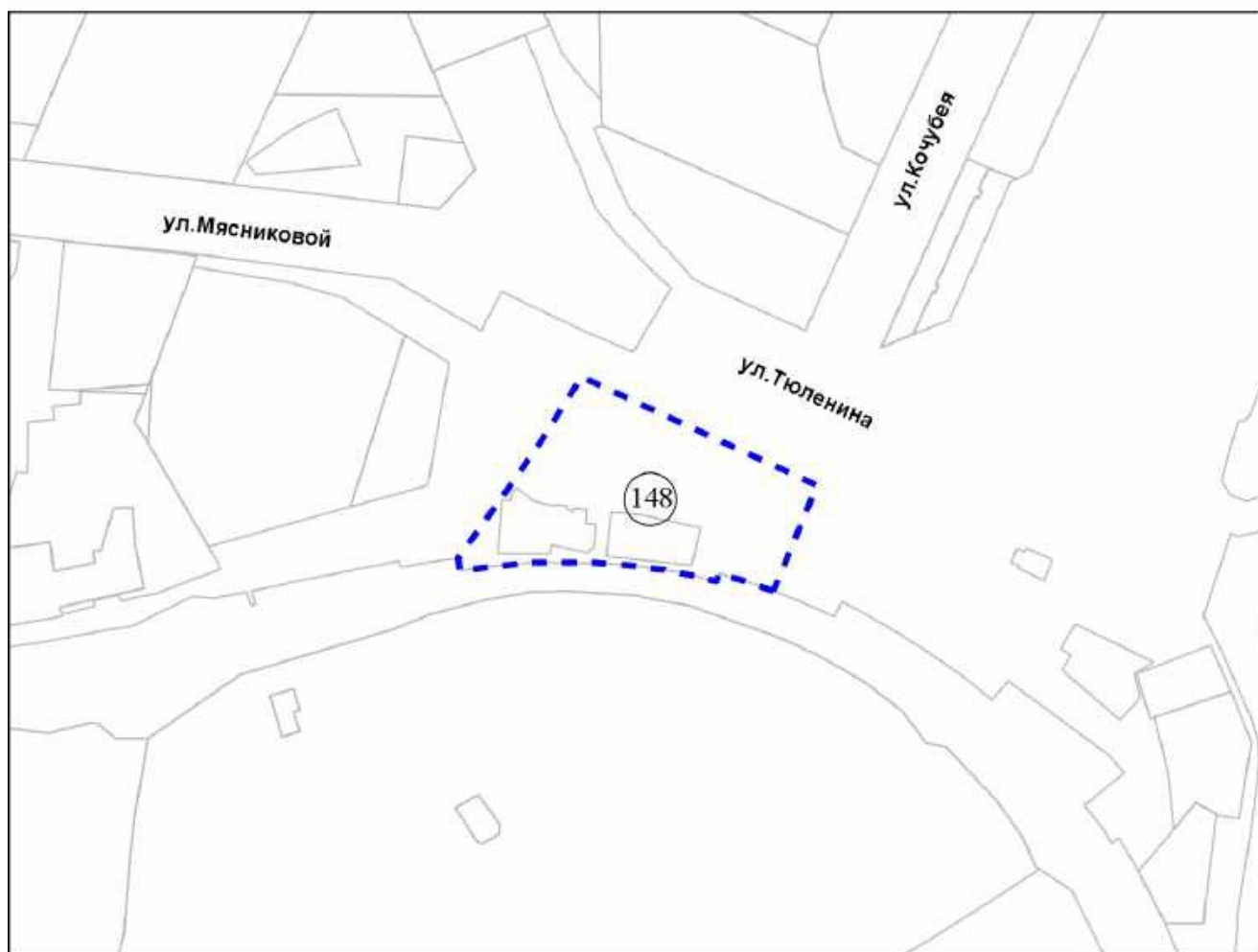


Масштаб 1:10 000

Приложение 148 к карте границ территорий, предусматривающих осуществление комплексного развития территории

Фрагмент карты границ территорий, предусматривающих осуществление комплексного развития территории

148 территория по улице Тюленина



Масштаб 1:5 000

Приложение 149 к карте границ
территорий, предусматривающих
осуществление комплексного
развития территории

Фрагмент карты границ территорий, предусматривающих осуществление
комплексного развития территории

149 территория по улице Чехова



Масштаб 1:7 000

Приложение 150 к карте границ территорий, предусматривающих осуществление комплексного развития территории

Фрагмент карты границ территорий, предусматривающих осуществление комплексного развития территории

150 территория по улице Большевистской

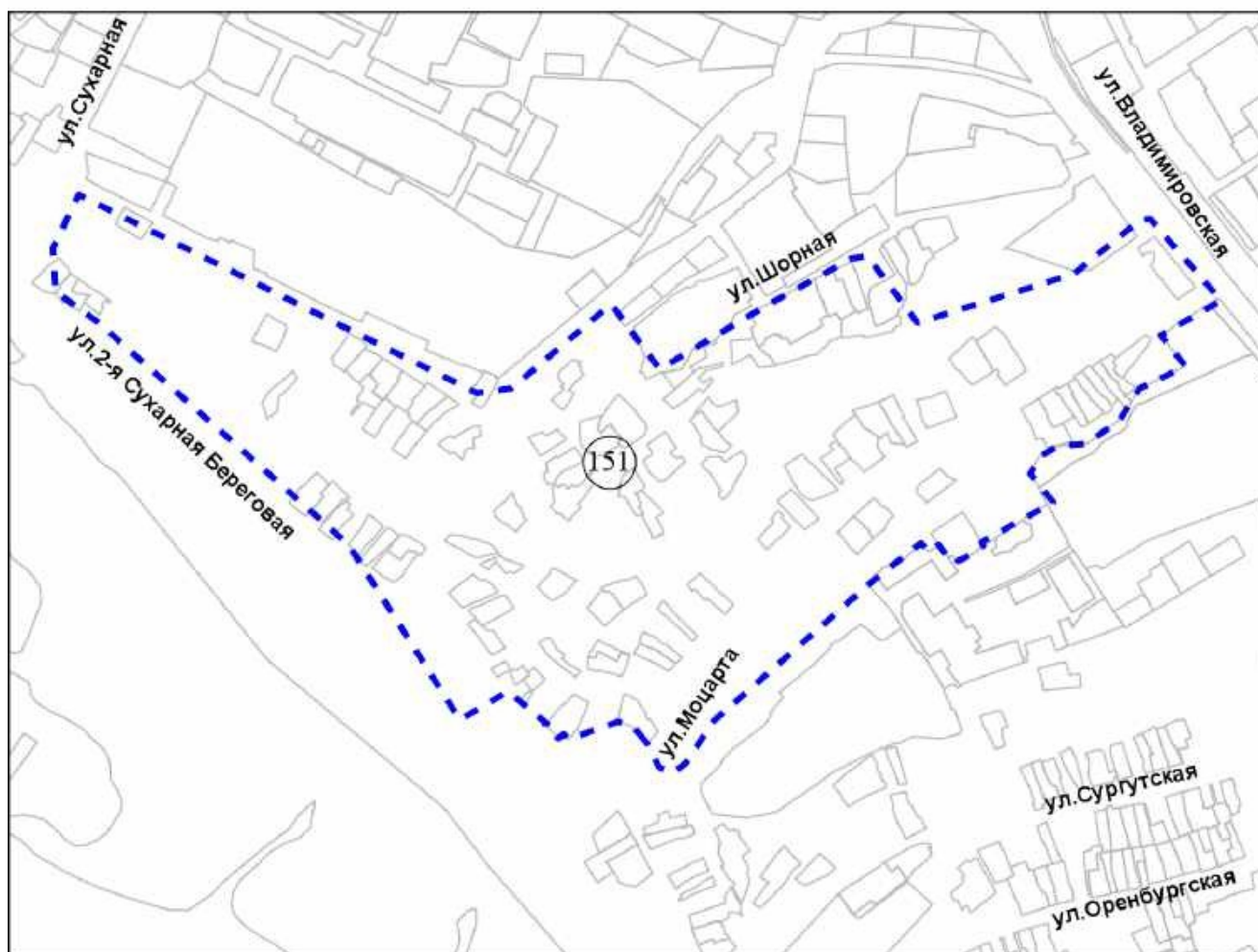


Масштаб 1:10 000

Приложение 151 к карте границ территорий, предусматривающих осуществление комплексного развития территории

Фрагмент карты границ территорий, предусматривающих осуществление комплексного развития территории

151 территория, ограниченная улицами Моцарта, Владимировской, Шорной

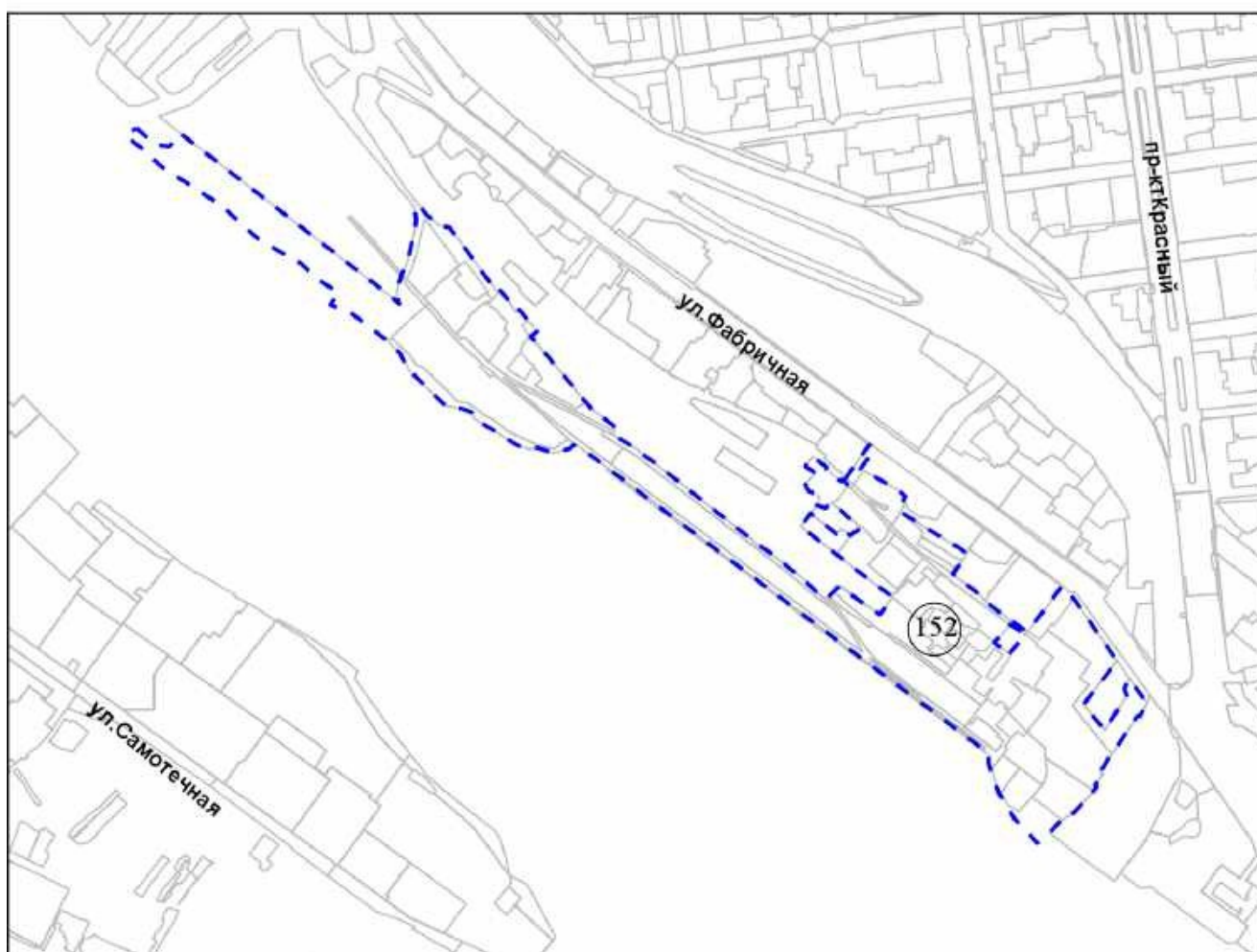


Масштаб 1:10 000

Приложение 152 к карте границ территорий, предусматривающих осуществление комплексного развития территории

Фрагмент карты границ территорий, предусматривающих осуществление комплексного развития территории

152 территория по улице Фабричной

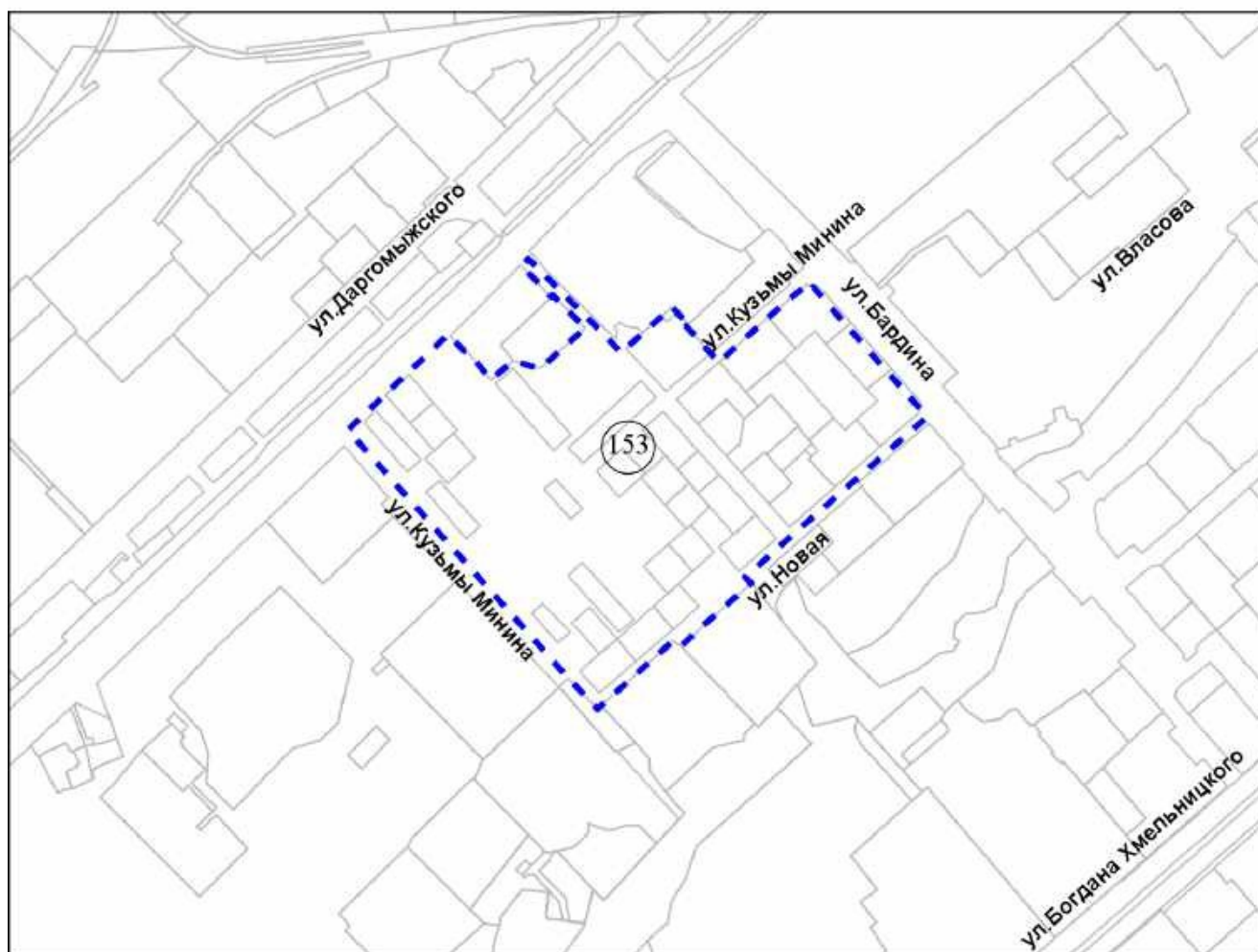


Масштаб 1:17 000

Приложение 153 к карте границ территорий, предусматривающих осуществление комплексного развития территории

Фрагмент карты границ территорий, предусматривающих осуществление комплексного развития территории

- 153 территория, ограниченная улицами Бардина, Новой, Кузьмы Минина, Даргомыжского



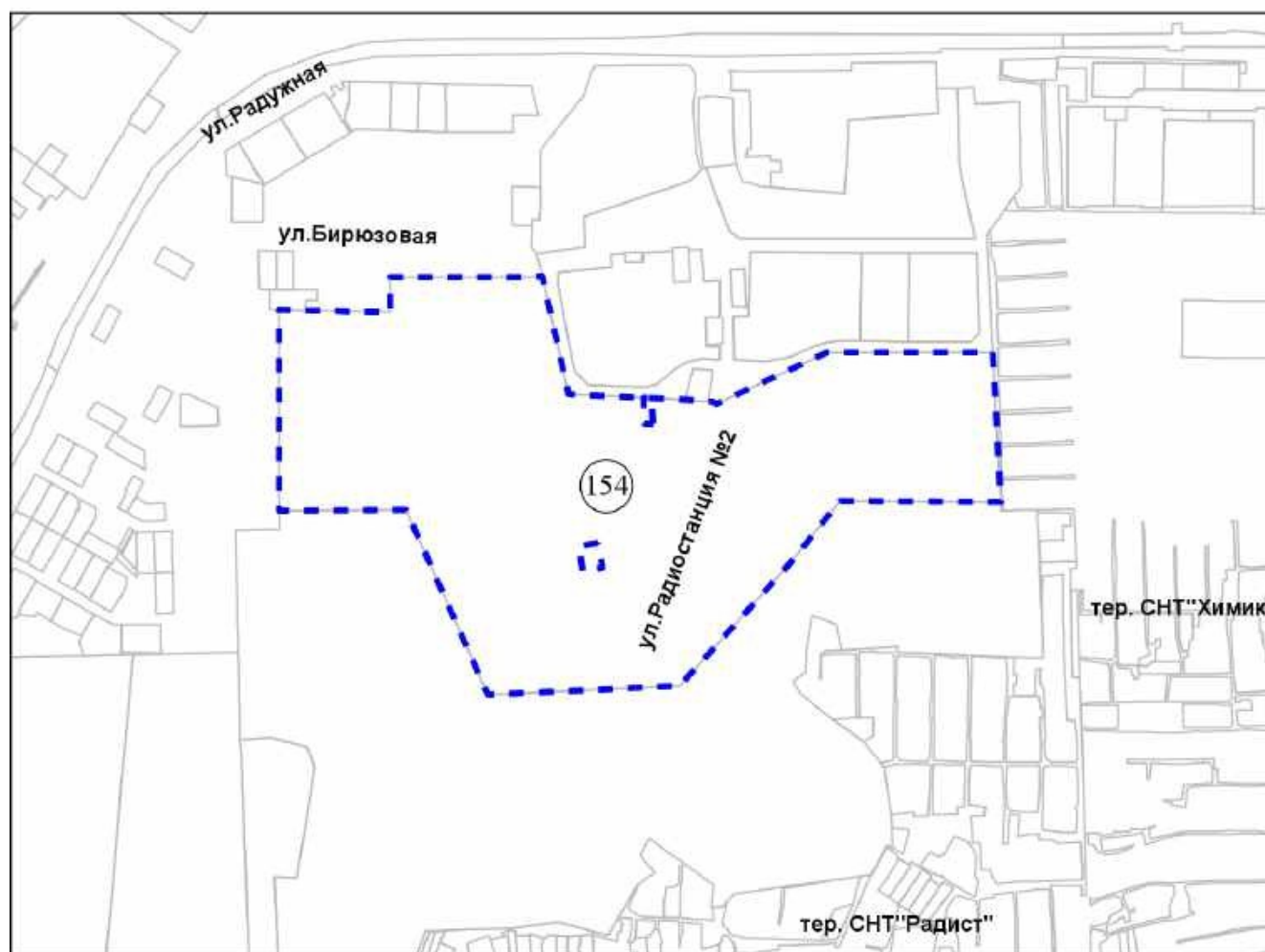
Масштаб 1:10 000

Приложение 154 к карте границ территорий, предусматривающих осуществление комплексного развития территории

Фрагмент карты границ территорий, предусматривающих осуществление комплексного развития территории

154

территория по улице Радиостанция № 2

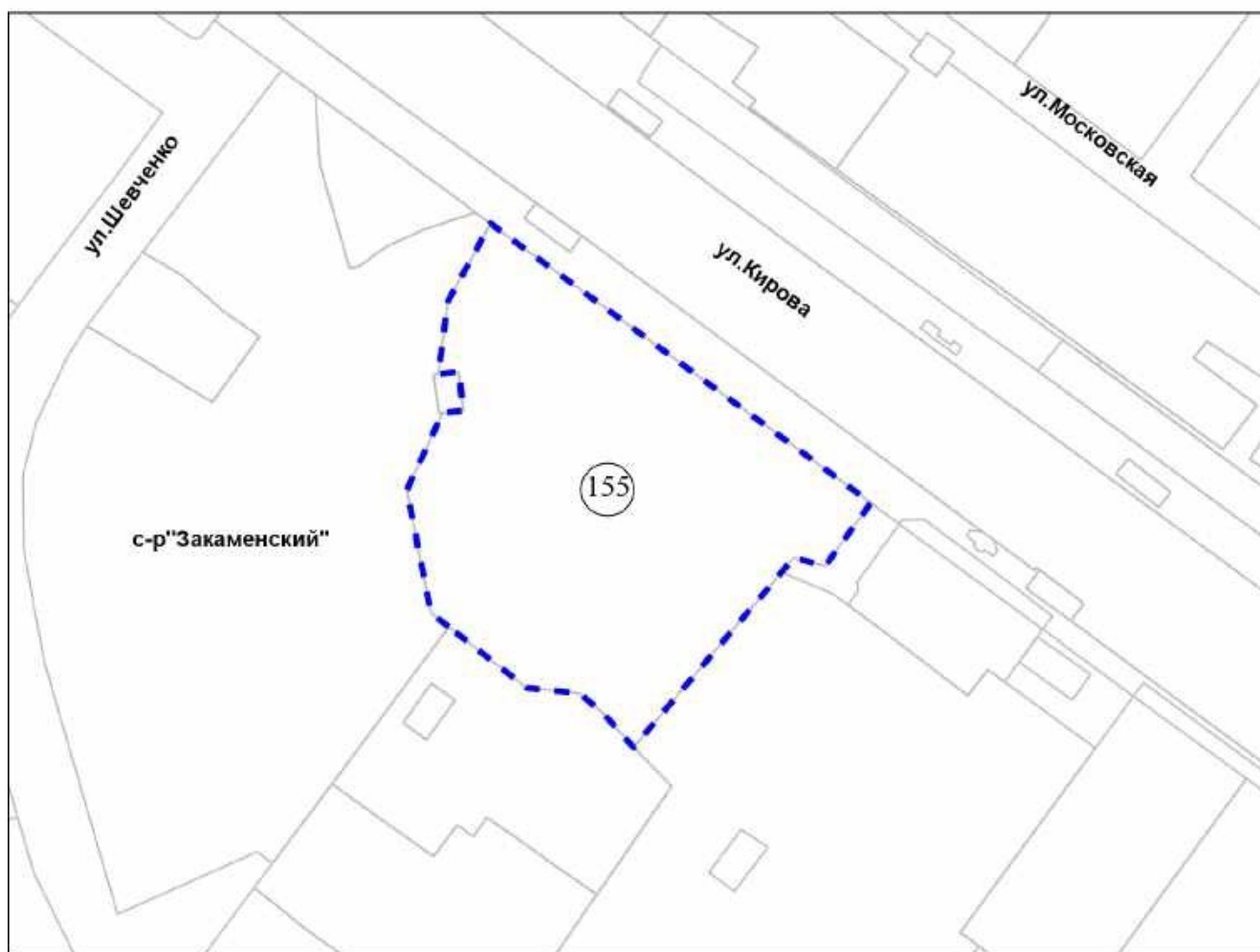


Масштаб 1:15 000

Приложение 155 к карте границ территорий, предусматривающих осуществление комплексного развития территории

Фрагмент карты границ территорий, предусматривающих осуществление комплексного развития территории

155 территория по улице Кирова



Масштаб 1:3 000

Карта границ охранных и санитарно-защитных зон

Приложение 2
к решению Совета депутатов
города Новосибирска
от _____ № _____

Приложение 4
к решению Совета депутатов
города Новосибирска
от 24.06.2009 № 1288

- Условные обозначения:
- граница города Новосибирска
 - границы районов города Новосибирска
 - границы санитарно-защитных зон
 - Линия
 - границы охранных зон

Масштаб 1:1700000

